

projekt druk nr 45

**Uchwała Nr.....
Rady Miejskiej w Prudniku
z dnia**

w sprawie zbycia nieruchomości niezabudowanej.

Na podstawie art. 18 ust. 2 pkt 9 litera „a” ustawy z dnia 8 marca 1990 r. o samorządzie gminnym (Dz. U. z 2001 r Nr 142 poz. 1591, z 2002, Nr 23 poz. 220, Nr 62, poz. 558, Nr 113, poz. 984, Nr 153, poz. 1271 i Nr 214, poz. 1806 z 2003r Nr 80, poz. 717, Nr 162, poz. 1568 z 2004r Nr 102, poz. 1055, Nr 116, poz. 1203, Nr 167 poz. 1759: z 2005r, Nr 172, poz. 1441, Nr 175 poz. 1457, z 2006r, Nr 17, poz. 128 Nr 181, poz. 1337 z 2007r, Nr 48, poz. 327, Nr 138, poz. 974, Nr 173, poz. 1218, z 2008r Nr 180, poz. 1111, Nr 223 poz. 1458 z 2009r Nr 52 poz. 420 i Nr 157 poz. 1241 z 2010r Nr 28 poz. 142 i 146 , Nr 40 poz. 230, Nr 106, poz. 675) Rada Miejska w Prudniku **u c h w a ł a**, co następuje:

§ 1.

Wyraża się zgodę na sprzedaż w drodze przetargu nieruchomości niezabudowanej oznaczonej na mapie nr 9- obręb Prudnik – numerem pomiarowym 1070/176 o powierzchni 0,0062 ha.


§ 2.

Wykonanie uchwały powierza się Burmistrzowi Prudnika zgodnie z obowiązującymi przepisami.

§ 3.

Uchwała wchodzi w życie z dniem podjęcia.

RADCA PRAWNY

10.02.2011r. 
mgr Grażyna Bęcej-Husak

MAPA PROJEKTU PODZIAŁU
Skala 1:500
Sec.483.221.1541

woj. opolskie
 pow. Prudnik
 miasto Prudnik

Stan dotychczasowy

Stan nowy

m.9 dz.1040/176 Bz - 0.0719

m 9 dz.1070/176 - Bp - 0.0062 ha
dz.1071/176 - Bz - 0.0657 ha
Razem 0.0719 ha

Nr rej 12 JR G. 6 - 2

KW. 30721

Właściciel: Gmina Prudnik

Niniejszy projekt podziału nieruchomości jest zgodny z

decyzją Burmistrza
 z dnia 28 LUT. 2000 r. G.11 - 6011/19/2000

Podpis: [Signature]

11.10.2000

1040/176

1041/176

1042/176

1043/176

1044/176

1045/176

1046/176

1047/176

1048/176

1049/176

1050/176

1051/176

1052/176

1053/176

1054/176

1055/176

1056/176

1057/176

1058/176

1059/176

1060/176

1061/176

1062/176

1063/176

Starostwo Powiatowe w Prudniku
 POWIATOWY OŚRODEK DOKUMENTACJI
 GEODEZYJNEJ I KARTOGRAFICZNEJ
 48-200 Prudnik, ul. Parkowa 10
 Tel. 436 30 48

Starosta Prudnicki
 Powiatowy Ośrodek Dokumentacji Geodezyjnej i Kartograficznej w Prudniku
 Poswiadcza się zgodność niniejszego dokumentu z oryginałem
 przyjętym do państwowego zasobu geodezyjnego i kartograficznego
STAROSTA PRUDNICKI
 (nazwa i adres państwowego urzędu geodezyjnego i kartograficznego)
 Zgf. 127/2000

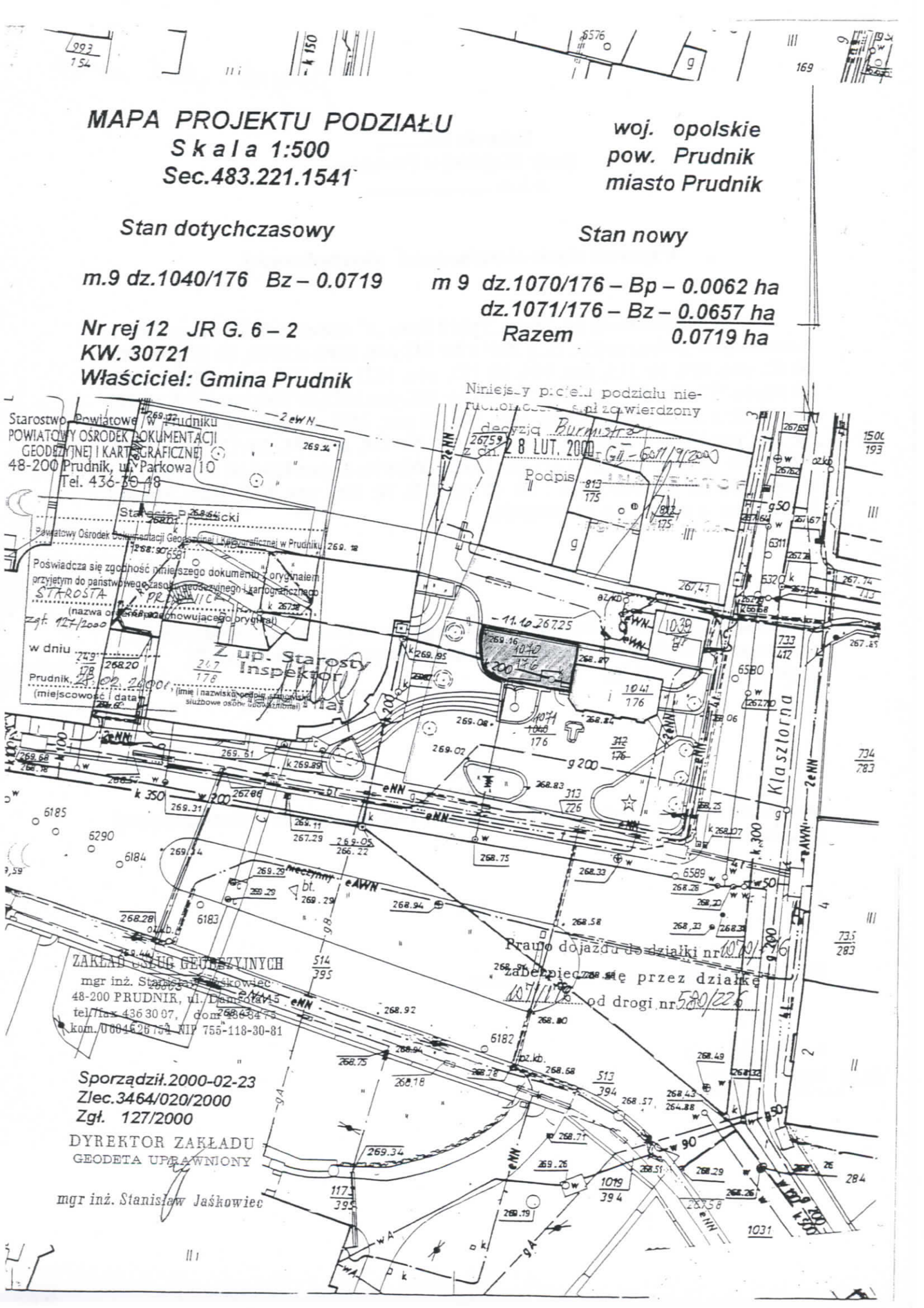
w dniu 27.02.2000
 Prudnik, 27.02.2000
 (miejscowość i data)
Z up. Starosty Inspektor
 (imię i nazwisko osoby upoważnionej do służbowego oszeregowania)

ZAKŁAD SŁUG GEODEZYJNYCH
 mgr inż. Stanisław Jaśkowiec
 48-200 PRUDNIK, ul. Dąbrowska 143
 tel./fax 436 30 07, dom 436 34 73
 kom. 0604626751 NIP 755-118-30-81

Sporządził. 2000-02-23
 Zlec. 3464/020/2000
 Zgf. 127/2000

DYREKTOR ZAKŁADU
 GEODETA UPRAWNIONY
 mgr inż. Stanisław Jaśkowiec

Prawo dojazdu do działki nr 1070/176
 zabezpieczone przez działkę
 1071/176 od drogi nr 580/225



projekt druku nr 46

UCHWAŁA NR.....
Rady Miejskiej w Prudniku
z dnia

w sprawie zbycia części nieruchomości niezabudowanej.

Na podstawie art. 18 ust. 2 pkt 9 litera „a” ustawy z dnia 8 marca 1990 r. o samorządzie gminnym (Dz. U. z 2001 r. Nr 142, poz. 1591, z 2002 r. Nr 23, poz. 220, Nr 62 poz. 558, Nr 113 poz. 984, Nr 153 poz. 1271 i Nr 214, poz. 1806 z 2003r Nr 80, poz. 717 Nr 162, poz. 1568 z 2004r Nr 102, poz. 1055, Nr 116, poz. 1203 , Nr 167 poz. 1759, z 2005r Nr 172 poz. 1441, Nr 175 poz. 1457 z 2006r Nr 17, poz. 128, Nr 181, poz. 1337, z 2007r, Nr 48, poz. 327, Nr 138, poz. 974, Nr 173, poz. 1218, z 2008r Nr 180, poz. 1111, Nr 223 poz. 1458, z 2009r Nr 52, poz. 420 i Nr 157 poz. 1241, z 2010r Nr 28 poz. 142 i poz. 146, Nr 40 poz. 230, Nr 106 poz. 675) oraz art. 37 ust. 2 pkt 6 ustawy z dnia 21 sierpnia 1997 r. o gospodarce nieruchomościami (Dz.U. z 2010r Nr 102 poz. 651, Nr 106 poz. 675, Nr 143 poz. 963, Nr 155 poz. 1043, Nr 197 poz. 1307, Nr 200 poz. 1323) Rada Miejska w Prudniku **uchwała**, co następuje:

§ 1.

1. Wyraża się zgodę na zbycie w drodze bezprzetargowej gruntu o powierzchni 0,0012 ha stanowiącego część nieruchomości oznaczonej na mapie nr 9-obręb Prudnik-numerem pomiarowym 1071/176.
2. Sprzedaż gruntu ma na celu poprawienie warunków zagospodarowania nieruchomości oznaczonej na mapie Nr 9 –obręb Prudnik-numerem pomiarowym 2007/176 o powierzchni 0,0025 ha, przyległej do części nieruchomości stanowiącej przedmiot zbycia.

§ 2.

Wykonanie uchwały powierza się Burmistrzowi Prudnika zgodnie z obowiązującymi w tym zakresie przepisami.

§ 3

Uchwała wchodzi w życie z dniem podjęcia.

RADCA PRAWNY

16.07.2011r.
mgr Grażyna Bęcej-Husak



projekt skłk nr 47

UCHWAŁA NR.....
Rady Miejskiej w Prudniku
z dnia

w sprawie zbycia części nieruchomości niezabudowanej.

Na podstawie art. 18 ust. 2 pkt 9 litera „a” ustawy z dnia 8 marca 1990 r. o samorządzie gminnym (Dz. U. z 2001 r. Nr 142, poz. 1591, z 2002 r. Nr 23, poz. 220, Nr 62 poz. 558, Nr 113 poz. 984, Nr 153 poz. 1271 i Nr 214, poz. 1806 z 2003r Nr 80, poz. 717 Nr 162, poz. 1568 z 2004r Nr 102, poz. 1055, Nr 116, poz. 1203 , Nr 167 poz. 1759, z 2005r Nr 172 poz. 1441, Nr 175 poz. 1457 z 2006r Nr 17, poz 128, Nr 181, poz. 1337, z 2007r, Nr 48, poz. 327, Nr 138, poz. 974, Nr 173, poz. 1218, z 2008r Nr 180, poz. 1111, Nr 223 poz. 1458, z 2009r Nr 52, poz. 420 i Nr 157 poz. 1241, z 2010r Nr 28 poz. 142 i poz. 146, Nr 40 poz. 230, Nr 106 poz. 675) oraz art. 37 ust. 2 pkt 6 ustawy z dnia 21 sierpnia 1997 r. o gospodarce nieruchomościami (Dz.U. z 2010r Nr 102 poz. 651, Nr 106 poz. 675, Nr 143 poz. 963, Nr 155 poz. 1043, Nr 197 poz. 1307, Nr 200 poz. 1323) Rada Miejska w Prudniku **uchwała**, co następuje:

§ 1.

1. Wyraża się zgodę na zbycie w drodze bezprzetargowej gruntu o powierzchni 0,0017 ha stanowiącego część nieruchomości oznaczonej na mapie nr 9-obręb Prudnik-numerem pomiarowym 1071/176.
2. Sprzedaż gruntu ma na celu poprawienie warunków zagospodarowania nieruchomości oznaczonej na mapie Nr 9 –obręb Prudnik-numerem pomiarowym 2008/176 o powierzchni 0,0027 ha, przyległej do części nieruchomości stanowiącej przedmiot zbycia.

§ 2.

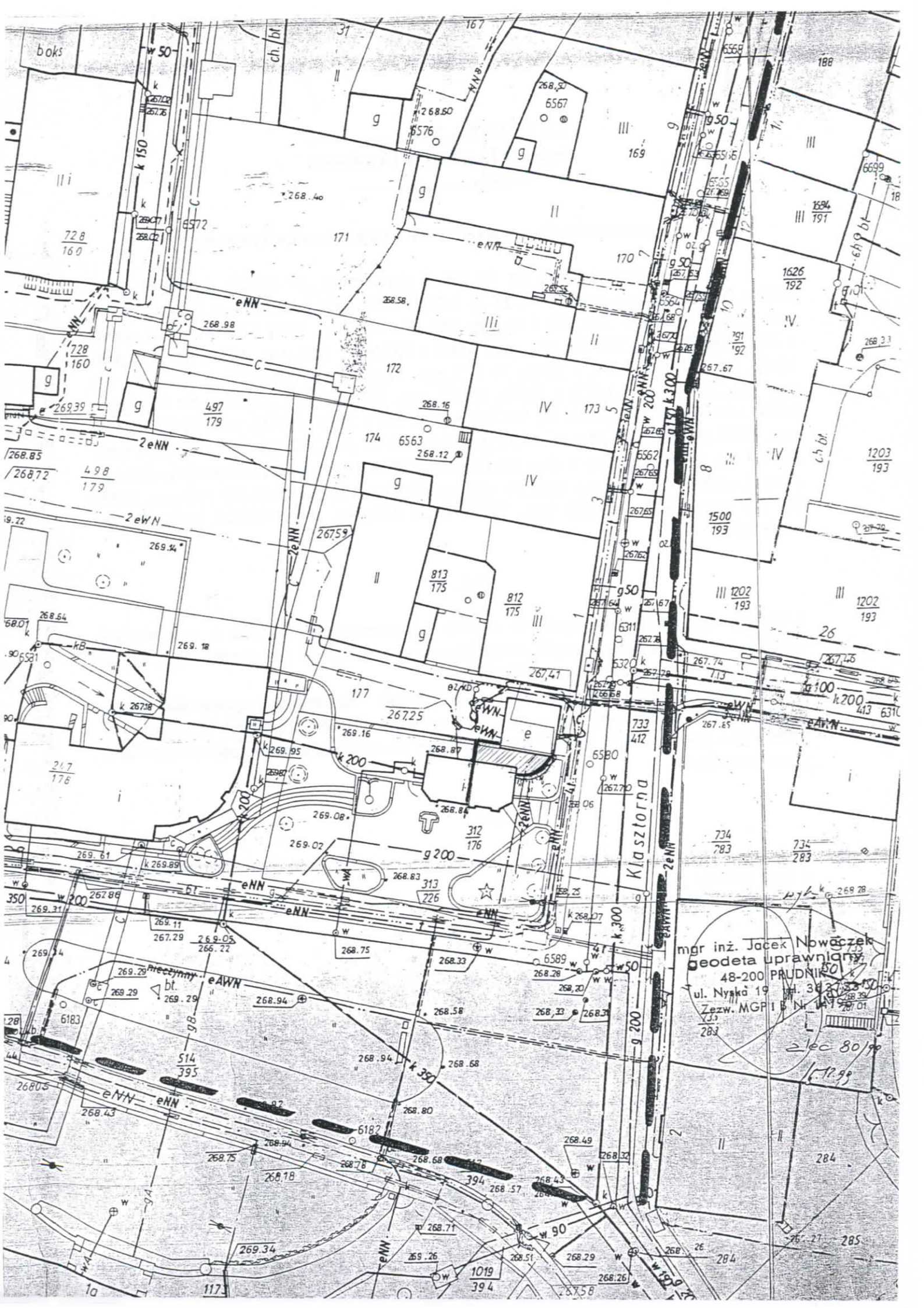
Wykonanie uchwały powierza się Burmistrzowi Prudnika zgodnie z obowiązującymi w tym zakresie przepisami.

§ 3

Uchwała wchodzi w życie z dniem podjęcia.

RADCA PRAWNY

16.02.2011r.
mgr Grażyna Kępczyńska-Hujak



projekt druk nr 48

UCHWAŁA NR.....
Rady Miejskiej w Prudniku
z dnia

w sprawie zbycia części nieruchomości niezabudowanej.

Na podstawie art. 18 ust. 2 pkt 9 litera „a” ustawy z dnia 8 marca 1990 r. o samorządzie gminnym (Dz. U. z 2001 r. Nr 142, poz. 1591, z 2002 r. Nr 23, poz. 220, Nr 62 poz. 558, Nr 113 poz. 984, Nr 153 poz. 1271 i Nr 214, poz. 1806 z 2003r Nr 80, poz. 717 Nr 162, poz. 1568 z 2004r Nr 102, poz. 1055, Nr 116, poz. 1203 , Nr 167 poz. 1759, z 2005r Nr 172 poz. 1441, Nr 175 poz. 1457 z 2006r Nr 17, poz. 128, Nr 181, poz. 1337, z 2007r, Nr 48, poz. 327, Nr 138, poz. 974, Nr 173, poz. 1218, z 2008r Nr 180, poz. 1111, Nr 223 poz. 1458, z 2009r Nr 52, poz. 420 i Nr 157 poz. 1241, z 2010r Nr 28 poz. 142 i poz. 146, Nr 40 poz. 230, Nr 106 poz. 675) oraz art. 37 ust. 2 pkt 6 ustawy z dnia 21 sierpnia 1997 r. o gospodarce nieruchomościami (Dz.U. z 2010r Nr 102 poz. 651, Nr 106 poz. 675, Nr 143 poz. 963, Nr 155 poz. 1043, Nr 197 poz. 1307, Nr 200 poz. 1323) Rada Miejska w Prudniku **uchwała**, co następuje:

§ 1.

1. Wyraża się zgodę na zbycie w drodze bezprzetargowej gruntu o powierzchni 0,0215 ha stanowiącego część nieruchomości oznaczonej na mapie nr 12-obręb Moszczanka-numerem pomiarowym 945.
2. Sprzedaż gruntu ma na celu poprawienie warunków zagospodarowania nieruchomości oznaczonych na mapie Nr 12 –obręb Moszczanka - numerami pomiarowymi 950/1 i 951 o łącznej powierzchni 0,1250 ha, przylegających do części nieruchomości stanowiącej przedmiot zbycia.

§ 2.

Wykonanie uchwały powierza się Burmistrzowi Prudnika zgodnie z obowiązującymi w tym zakresie przepisami.

§ 3

Uchwała wchodzi w życie z dniem podjęcia.

RADCA PRAWNY

16.02.2011r.
mgr Grażyna Bogaj-Husak

projekt uchwały nr 49

Uchwała Nr.....
Rady Miejskiej w Prudniku
z dnia

w sprawie zbycia nieruchomości niezabudowanej.

Na podstawie art. 18 ust. 2 pkt 9 litera „a” ustawy z dnia 8 marca 1990 r. o samorządzie gminnym (Dz. U. z 2001 r Nr 142 poz. 1591, z 2002, Nr 23 poz. 220, Nr 62, poz. 558, Nr 113, poz. 984, Nr 153, poz. 1271 i Nr 214, poz. 1806 z 2003r Nr 80, poz. 717, Nr 162, poz. 1568 z 2004r Nr 102, poz. 1055, Nr 116, poz. 1203, Nr 167 poz. 1759; z 2005r, Nr 172, poz. 1441, Nr 175 poz. 1457, z 2006r, Nr 17, poz. 128 Nr 181, poz. 1337 z 2007r, Nr 48, poz. 327, Nr 138, poz. 974, Nr 173, poz. 1218, z 2008r Nr 180, poz. 1111, Nr 223 poz. 1458 z 2009r Nr 52 poz. 420 i Nr 157 poz. 1241 z 2010r Nr 28 poz. 142 i 146 , Nr 40 poz. 230, Nr 106, poz. 675) Rada Miejska w Prudniku **u c h w a ł a**, co następuje:

§ 1.

Wyraża się zgodę na sprzedaż w drodze przetargu nieruchomości niezabudowanej o powierzchni 0,0914 ha , składającej się z działek oznaczonych na mapie Nr 4 – obręb Prudnik numerami pomiarowymi 938/3 i 837/3.

§ 2.

Wykonanie uchwały powierza się Burmistrzowi Prudnika zgodnie z obowiązującymi przepisami.

§ 3.

Uchwała wchodzi w życie z dniem podjęcia.

RADCA PRAWNY

16.02.2014w
mgr Grażyna Begej Husak



projekt ołruku nr 50

**Uchwała Nr.....
Rady Miejskiej w Prudniku
z dnia**

w sprawie zbycia nieruchomości niezabudowanej.

Na podstawie art. 18 ust. 2 pkt 9 litera „a” ustawy z dnia 8 marca 1990 r. o samorządzie gminnym (Dz. U. z 2001 r Nr 142 poz. 1591, z 2002, Nr 23 poz. 220, Nr 62, poz. 558, Nr 113, poz. 984, Nr 153, poz. 1271 i Nr 214, poz. 1806 z 2003r Nr 80, poz. 717, Nr 162, poz. 1568 z 2004r Nr 102, poz. 1055, Nr 116, poz. 1203, Nr 167 poz. 1759; z 2005r, Nr 172, poz. 1441, Nr 175 poz. 1457, z 2006r, Nr 17, poz. 128 Nr 181, poz. 1337, z 2007r, Nr 48, poz. 327, Nr 138, poz. 974, Nr 173, poz. 1218, z 2008r Nr 180, poz. 1111, Nr 223 poz. 1458, z 2009r Nr 52 poz. 420, Nr 157 poz. 1241, z 2010r Nr 28 poz. 142 i 146 , Nr 40 poz. 230, Nr 106, poz. 675) Rada Miejska w Prudniku **u c h w a ł a**, co następuje:

§ 1.

Wyraża się zgodę na sprzedaż w drodze przetargu gruntu o powierzchni 0,0080 ha stanowiącego część nieruchomości oznaczonej na mapie nr 10 – obręb Prudnik – numerem pomiarowym działki 1699/233

§ 2.

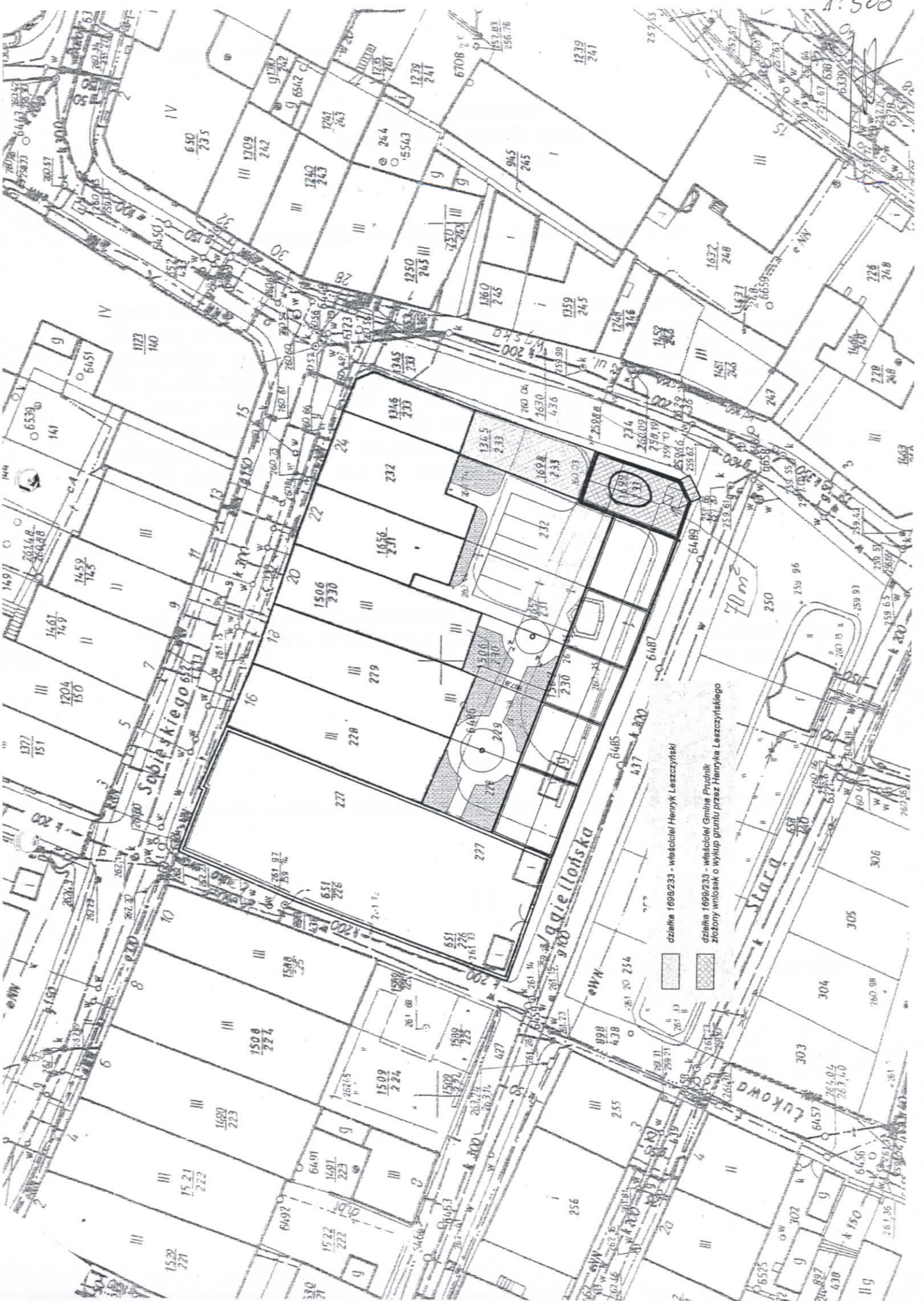
Wykonanie uchwały powierza się Burmistrzowi Prudnika zgodnie z obowiązującymi przepisami.

§ 3.

Uchwała wchodzi w życie z dniem podjęcia.

RADCA PRAWNY

10.02.2011r.
mgr Grażyna Bedej-Husak



działka 1698/233 - właściciel Henryk Leszczyński

działka 1699/233 - właściciel Gmina Prudnik
złożony wniosek o wykup gruntu przez Henryka Leszczyńskiego

70m

250

259 96

259 51

259 55

259 57

259 59

259 61

259 63

259 65

259 67

259 69

1371/151

1461/149

1459/145

1204/150

1023/140

6539/141

6451

1506/230

1509/224

1521/222

1690/223

6492

6491

1491/223

1522/222

1502/221

1509/224

1502/221

1509/224

1502/221

1509/224

1502/221

1509/224

1502/221

1509/224

1502/221

1509/224

1502/221

1509/224

1502/221

1509/224

1502/221

1509/224

1502/221

1509/224

1502/221

1371/151

1461/149

1459/145

1204/150

1023/140

6539/141

6451

1506/230

1509/224

1521/222

1690/223

6492

6491

1491/223

1522/222

1502/221

1509/224

1502/221

1509/224

1502/221

1509/224

1502/221

1509/224

1502/221

1509/224

1502/221

1509/224

1502/221

1509/224

1502/221

1509/224

1502/221

1509/224

1502/221

1509/224

1502/221

projekt druz nu 51

Uchwała Nr

Rady Miejskiej w Prudniku
z dnia

w sprawie zbycia nieruchomości niezabudowanej

Na podstawie art. 18 ust. 2 pkt .9 litera „a” ustawy z dnia 8 marca 1990 r. o samorządzie gminnym /Dz.U. z 2001r. Nr 142, poz. 1591 , z 2002r. Nr 23, poz. 220, Nr 62, poz.558, Nr 113, poz.984,Nr 153, poz.1271, Nr 214, poz.1806, z 2003r. Nr 80, poz. 717, Nr 162,poz.1568, z 2004 r. Nr 102, poz. 1055 , Nr 116, poz. 1203, Nr 167, poz.1759, z 2005r. Nr 172, poz.1441, Nr 175,poz.1457 z 2006r. Nr 17, poz. 128 , Nr 181,poz. 1337, z 2007 r. Nr 48 poz.327, Nr 138 poz. 974,Nr 173 poz. 1218 ,z 2008 r. Nr 180 poz.1111, Nr 223 poz. 1458 , z 2009 r., Nr 52 , poz. 420, Nr 157 poz. 1241 , z 2010 r., Nr 28 , poz.142 i poz. 146, Nr 40 , poz.230 , Nr 106, poz.675/ Rada Miejska w Prudniku **u c h w a l a** , co następuje

§ 1

Wyraża się zgodę na zbycie w drodze przetargu gruntu o powierzchni 1,50 ha stanowiącego część nieruchomości oznaczonej na mapie nr 1 – obręb Prudnik – numerem pomiarowym 2151/82 .


§ 2

Wykonanie uchwały powierza się Burmistrzowi Prudnika zgodnie z obowiązującymi w tym zakresie przepisami.

§ 3

Uchwała wchodzi w życie z dniem podjęcia .

RADCA PRAWNY

16.02.2011r. 
mgr Grażyna Begej-Husak



2171
27

Luk 1771
82

P=1,50ha

2517 69 dr
2515 69 R111a
2519 72 dr
2520 72
2522 dr 74
2523 74
2525 dr 74
2526 74
2528 79
2529 79
2531 79
2534 79 dr
2536 79 dr
2537 79 dr
2538 79
2540 dr 79
2541 79
2544 79
2546 79
2548 79
2549 dr 79
2551 79
2552 dr 79

2008 53
R111a 2010 57
2152 59 dr
2153 60
2169 60
2170 60
2165 82
2166 82 dr
2164 82

638
97

2015 84 Bp
2016/84 Bp
2018/84 Bp
2021/84 Bp

2172 27 Bp
2176 92
1643 83 B
2212 82
2178 82
2216 82
2224 82
2225 82
2211 82
2215 82
2218 94
2287 89
2286 89
2219 94 B
2226 100
2227 100
2228 100
2229 82
2230 82
2232 82
2239 82
2240 108
2242 108
2243 108
2244 108
2257 108
2258 108
2259 108
2260 108
2261 108
2262 108
2263 108
2264 108
2265 108
2266 108
2267 108
2268 108
2269 108
2270 108
2271 108
2272 108
2273 108
2274 108
2275 108
2276 108
2277 108
2278 108
2279 108
2280 108
2281 108
2282 108
2283 108
2284 108
2285 108
2286 108
2287 108
2288 108
2289 108
2290 108
2291 108
2292 108
2293 108
2294 108
2295 108
2296 108
2297 108
2298 108
2299 108
2300 108
2301 108
2302 108
2303 108
2304 108
2305 108
2306 100
2307 100
2308 100
2309 100
2310 100
2311 82
2312 82
2313 82
2314 82
2315 82
2316 82
2317 82
2318 82
2319 82
2320 82
2321 82
2322 82
2323 82
2324 82
2325 82
2326 82
2327 82
2328 82
2329 82
2330 82
2331 82
2332 82
2333 82
2334 82
2335 82
2336 82
2337 82
2338 82
2339 82
2340 82
2341 82
2342 82
2343 82
2344 82
2345 82
2346 82
2347 82
2348 82
2349 82
2350 82
2351 82
2352 82
2353 82
2354 82
2355 82
2356 82
2357 82
2358 82
2359 82
2360 82
2361 82
2362 82
2363 82
2364 82
2365 82
2366 82
2367 82
2368 82
2369 82
2370 82
2371 82
2372 82
2373 82
2374 82
2375 82
2376 82
2377 82
2378 82
2379 82
2380 82
2381 82
2382 82
2383 82
2384 82
2385 82
2386 82
2387 82
2388 82
2389 82
2390 82
2391 82
2392 82
2393 82
2394 82
2395 82
2396 82
2397 82
2398 82
2399 82
2400 82

643
00

ul. Prążyńska

ul. Meblarska

projekt druk nr 52

Uchwała Nr

Rady Miejskiej w Prudniku
z dnia

**zmieniająca uchwałę w sprawie w sprawie zbycia nieruchomości nie
zabudowanych**

Na podstawie art. 18 ust. 2 pkt .9 litera „a” ustawy z dnia 8 marca 1990 r. o samorządzie gminnym /Dz.U. z 2001r. Nr 142, poz. 1591 , z 2002r. Nr 23, poz. 220, Nr 62, poz.558, Nr 113, poz.984,Nr 153, poz.1271, Nr 214, poz.1806, z 2003r. Nr 80, poz. 717, Nr 162,poz.1568, z 2004 r. Nr 102, poz. 1055 , Nr 116, poz. 1203, Nr 167, poz.1759, z 2005r. Nr 172, poz.1441, Nr 175,poz.1457 z 2006r. Nr 17, poz. 128 , Nr 181,poz. 1337, z 2007 r. Nr 48 poz.327, Nr 138 poz. 974,Nr 173 poz. 1218 ,z 2008 r. Nr 180 poz.1111, Nr 223 poz. 1458 , z 2009 r., Nr 52 , poz. 420, Nr 157 poz. 1241 , z 2010 r., Nr 28 , poz.142 i poz. 146, Nr 40 , poz.230 , Nr 106, poz.675/ Rada Miejska w Prudniku **u c h w a ł a** , co następuje

§ 1

W uchwale Nr XXXI/414/2008 Rady Miejskiej w Prudniku z dnia 30 października 2008 roku w sprawie zbycia nieruchomości nie zabudowanych w § 1 uchyla się pkt 2.

§ 2

Wykonanie uchwały powierza się Burmistrzowi Prudnika zgodnie z obowiązującymi w tym zakresie przepisami.

§ 3

Uchwała wchodzi w życie z dniem podjęcia .

RADCA PRAWNY

16.02.2011r. 
mgr Grażyna Hegej-Busa