

LEGENDA



GRANICE OPRACOWANIA



LINIE ROZGRANICZAJĄCE TERENY O RÓŻNYM PRZEZNACZENIU
LUB RÓŻNYCH ZASADACH ZAGOSPODAROWANIA - ŚCIŚLE OKREŚLONE



LINIE ROZGRANICZAJĄCE TERENY O RÓŻNYM PRZEZNACZENIU
LUB RÓŻNYM SPOSOBIE ZAGOSPODAROWANIA - ORIENTACYJNE



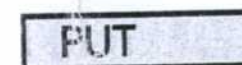
LINIE WEWNĘTRZNE ROZGRANICZAJĄCE TERENY O RÓŻNYM
SPOSOBIE ZAGOSPODAROWANIA - ŚCIŚLE OKREŚLONE




LINIE WEWNĘTRZNE ROZGRANICZAJĄCE TERENY O RÓŻNYM
SPOSOBIE ZAGOSPODAROWANIA - ORIENTACYJNE




LINIE ZABUDOWY NIEPRZEKRACZALNE



TERENY PRZEMYSŁU MAGAZYNÓW I USŁUG



TERENY PRZEMYSŁU I USŁUG




TERENY POZA GRANICAMI PLANU (OZNACZENIA ISTNIEJĄCE)



ZABUDOWA ISTNIEJĄCA O CHARAKTERZE ZABYTKOWYM (ADAPTOWANA)




ZABUDOWA ISTNIEJĄCA POZOSTAŁA (W TYM NOWA)



REJONY LOKALIZACJI NOWEJ ZABUDOWY (OBSZAR NIEPRZEKRACZALNY)




OZNACZENIA KALENIC BUDYNKÓW ISTNIEJĄCYCH I PROJEKTOWANYCH



KOMUNIKACJA ZEWNĘTRZNA - DROGI GŁÓWNE



KOMUNIKACJA WEWNĘTRZNA - ZALECANE (PROPOZYCJA)



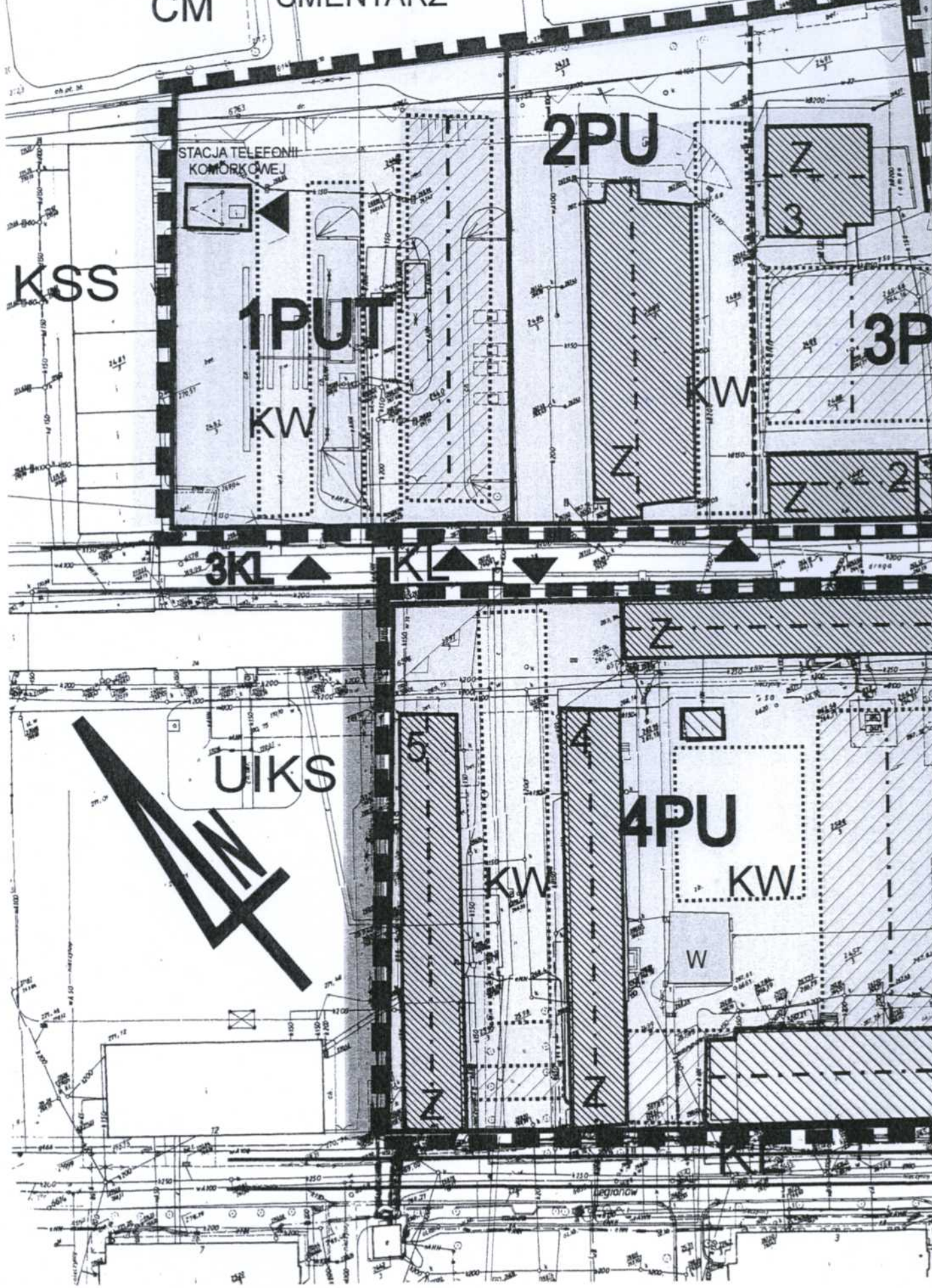
TERENY ZIELENI WEWNĘTRZNEJ - ZALECANE



TERENY WÓD - ZBIORNIK PODZIEMNY

CM

CMENTARZ





**ZMIANA PLANU ZAGOSPODAROWANIA PRZESTRZENNEGO
BYŁEJ JEDNOSTKI WOJSKOWEJ
PRZY UL. DĄBROWSKIEGO W PRUDNIKU
SKALA 1 : 1000**

**MIASTO PRUDNIK
ZMIANA MIEJSCOWEGO PLANU ZAGOSPODAROWANIA
PRZESTRZENNEGO TERENU PO BYŁEJ JEDNOSTCE
WOJSKOWEJ PRZY UL. DĄBROWSKIEGO**

**Załącznik nr 1 do uchwały Rady Miejskiej w Prudniku
Nr XXXVII / 406 / 2005 z dnia 30 maja 2005r.**

BIURO ARCHITEKTONICZNO URBANISTYCZNE

Mgr inż. Architekt Marek Paprocki

**48-200 Prudnik ul. Strzelecka 7
Nr uprawnień urbanistycznych 1161/91**

*mgr inż. arch.
Marek Paprocki*

Uprawnienia urbanistyczne nr 1161/91
członek Zachodniej Okręgowej
Izby Urbanistów we Wrocławiu nr