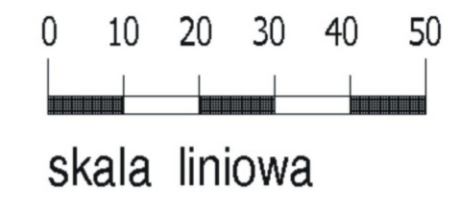

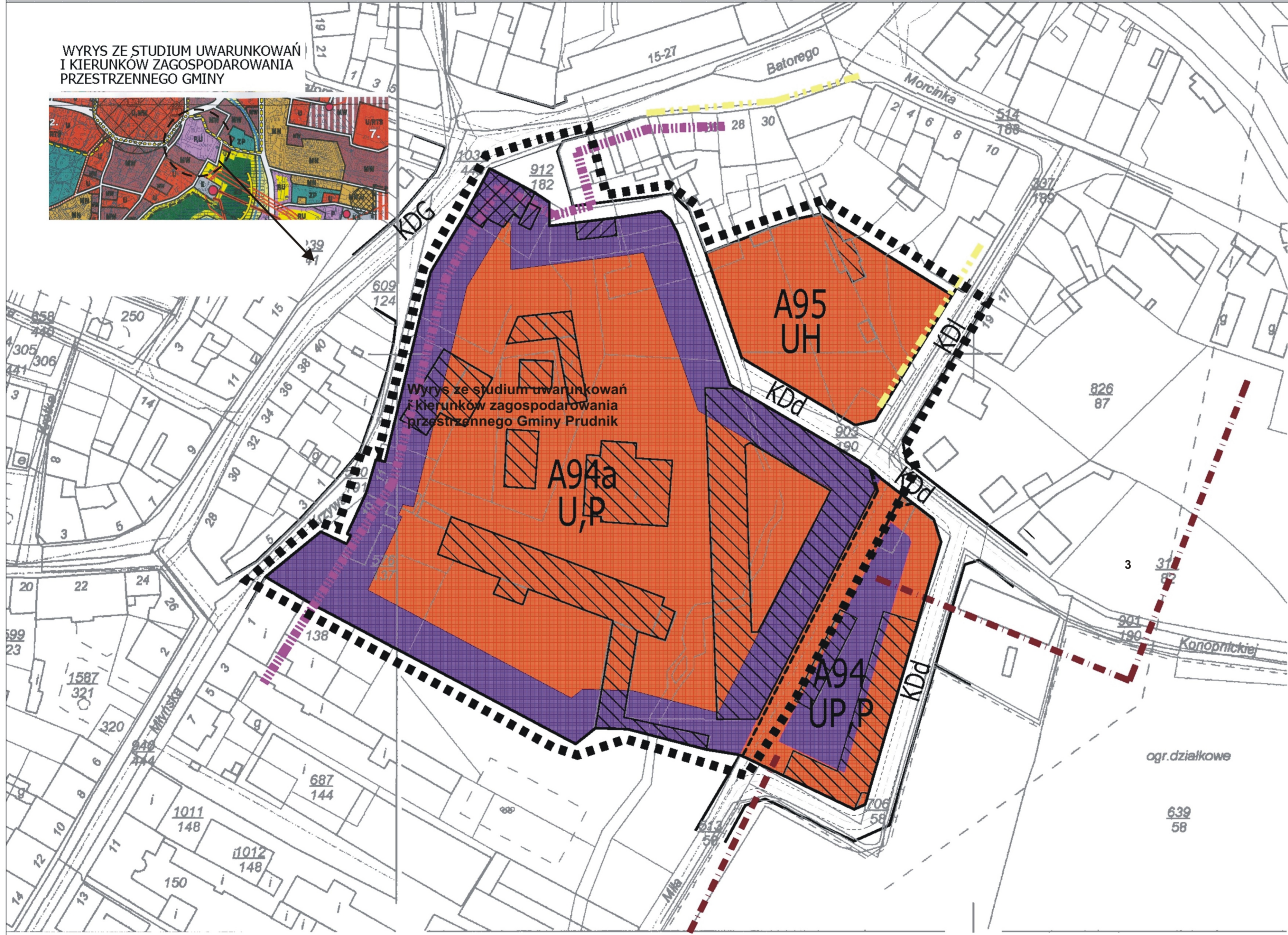


# ZMIANA MIEJSCOWEGO PLANU ZAGOSPODAROWANIA PRZESTRZENNEGO MIASTA PRUDNIK rysunek zmiany planu skala 1:1000



WYRYS ZE STUDIUM UWARUNKWAŃ I KIERUNKÓW ZAGOSPODAROWANIA PRZESTRZENNEGO GMINY



### OZNACZENIA:

#### GRANICE I LINIE

- granica obszaru objętego opracowaniem
- granica terenów o różnym użytkowaniu ściśle określona
- granica terenów o różnym użytkowaniu orientacyjna
- granice wewnętrznego podziału terenu - postulowane
- granica nowej zabudowy nieprzekraczalna
- granica obszarów kulturowych - strefa "B"
- ochrony zachowanych elementów zabytkowych
- istniejąca linia elektroenergetyczna kablowa 15kV
- istniejąca sieć gazowa n/c

#### PODSTAWOWE PRZEZNACZENIE TERENÓW

- U,P tereny zabudowy usługowej, mieszkalnictwa zbiorowego i przemysłowej
- UH tereny zabudowy usług handlu
- UP tereny wytwórczości usługowej, przemysłowej i infrastruktury
- KDI tereny dróg publicznych - lokalnych
- KDd tereny dróg publicznych - dojazdowych

#### ELEMENTY PUNKTOWE I UZUPEŁNIAJĄCE PLANU

- zabytki objęte ochroną ustaleniami planu
- istniejące budynki
- stacje transformatorowe

### ZALĄCZNIK NR 1

do uchwały Nr LIII/849/2010  
 Rady Miejskiej w Prudniku  
 z dnia 31 marca 2010

AUTOR	mgr inż. arch. Tadeusz Pawlik	
NR UPR. PROJ.	urb. 1054/90	
WSPÓŁPRACA	inż. arch. Natalia Pieszczyńska	
ZMIANA M.P.Z.P. MIASTA PRUDNIK gm. Prudnik		UMOWA FAZA DATA
BIURO URBANISTYCZNO-ARCHITEKTONICZNE "ARPLAN" s.k.a z o.o.		ms.1
48-300 NYSA, ul. 22-Stycznia 14. tel/fax 077 433 33 81		