

Mapa zasadnicza

Skala 1:1000

czasu geodezyjny i kartograficzny	Starosta Prudnicki
identyfikator ewidencyjny materiału zasobu	P.1610.2014.117
Nazwa materiału zasobu	mapa zasadnicza
Data wykonania kopii materiału zasobu	2022-10-25
imię, nazwisko i podpis osoby	mgr Monika Zęgleń




Województwo opolskie
Powiat prudnicki
Jednostka ewidencyjna: Prudnik - Obszar wiejski
Obręb ewidencyjny: DĘBOWIEC, MOSZCZANKA
Karta mapy: 16, 2

BUDOWA SIECI WODOCIĄGOWEJ WIESZCZYNA dz.50/3, 50/7, 114 A.M 2

ANALIZA URBANISTYCZNA ZAŁĄCZNIK NR 2 DO DECYZJI BURMISTRZA PRUDNIKA NR 2/2022 Z DNIA 30.11.2022r.

PARK KRAJOBRAZOWY "GÓRY OPAWSKIE"

LEGENDA:

-  PLANOWANY TEREN INWESTYCJI
-  TEREN PLANOWANEJ ZABUDOWY MIESZKANIOWEJ JEDNORODZINNEJ
- R** TEREN UPRAW POLOWYCH
- MN** ZABUDOWA MIESZKANIOWA JEDNORODZINNA
- Ls** TERENY LEŚNE
-  GRANICA ANALIZY URBANISTYCZNEJ

Obszar NATURA 2000

Oprac. arch. Jerzy Stępień

