

MG-II.7124.36.2021

Wspólnota Mieszkaniowa Kollątaja 1-3

ul. Kollątaja 1-3

48-200 Prudnik

za pośrednictwem:

Prudnickiego Towarzystwa

Budownictwa Społecznego

ul. Mickiewicza 7

48-200 Prudnik

W nawiązaniu do wniosku Radnego Rady Miejskiej w Prudniku – Pana Jacka Urbańskiego w sprawie uregulowania sytuacji prawnej w zakresie formalnego ustalenia dostępu do nieruchomości przy ulicy: Kollątaja 1-3, Kollątaja 5, Kollątaja 7-11, Piastowskiej 12, Piastowskiej 12a (od zaplecza - przejście i wjazd od strony tunelu), w załączeniu przedstawiam propozycję przebiegu odpłatnej służebności gruntowej po działce stanowiącej własność Gminy Prudnik, oznaczonej na mapie nr 9 – obręb Prudnik numerem ewidencyjnym 1011/53, w celu zapewnienia Państwu swobodnego dojazdu i dojścia do tyłu budynku przy ul. Kollątaja 1-3.

W przypadku akceptacji przedstawionej propozycji służebności, proszę o podjęcie stosownej uchwały i złożenie wniosku o obciążenie w/w nieruchomości gminnej – zgodnie z załącznikiem graficznym.

Ponadto nadmieniam, że w celu kompleksowego uregulowania kwestii służebności gruntowej w zakresie zapewnienia prawnego dojazdu przez tunel do ul. Piastowskiej, Wspólnota Mieszkaniowa Kollątaja 1-3 winna zwrócić się do Wspólnoty Mieszkaniowej Piastowska 12 o ustanowienie służebności na części działki nr 988/55 oraz Wspólnoty Mieszkaniowej Piastowska 12a o ustanowienie służebności na części działki nr 987/55 -- mapa 9 -- obręb Prudnik.

BURMISTRZ
Grzegorz Zawiślak

Do wiadomości:

- Radny Rady Miejskiej w Prudniku – Pan Jacek Urbański

AT

służebność dla mieszkańców
ul. Kołłątaja 1-3

m5

3 703/59

834/46

Bp

ch.bt.

930/47

t1

931/47

t1

932/47

t1

933/47

t1

934/47

t1

ch.bt.

1023/47

1022/47

m3

m4

20a

726/49

7,79111

i.o.

B

m2

724/50

5

723/50 m4 B

18

B

kp.

ch.kp.

ch.kp.

1-3

1997/53

1010/53 m5 B

1011/53

B

pow.
0,0114ha

B 838/54

m4

B

m4

m4 987/55

14-66

12A

B

12

988/55

Wspólnota Mieszkaniowa Kollątaja 5
ul. Kollątaja 5
48-200 Prudnik

za pośrednictwem:

Prudnickiego Towarzystwa
Budownictwa Społecznego
ul. Mickiewicza 7
48-200 Prudnik

W nawiązaniu do wniosku Radnego Rady Miejskiej w Prudniku – Pana Jacka Urbańskiego w sprawie uregulowania sytuacji prawnej w zakresie formalnego ustalenia dostępu do nieruchomości przy ulicy: Kollątaja 1-3, Kollątaja 5, Kollątaja 7-11, Piastowskiej 12, Piastowskiej 12a (od zaplecza - przejście i wjazd od strony tunelu), w załączeniu przedstawiam propozycję przebiegu odpłatnej służebności gruntowej po działce stanowiącej własność Gminy Prudnik, oznaczonej na mapie nr 9 – obręb Prudnik numerem ewidencyjnym 1011/53, w celu zapewnienia Państwu swobodnego dojazdu i dojścia do tyłu budynku oraz podwórka przy ul. Kollątaja 5.

W przypadku akceptacji przedstawionej propozycji służebności, proszę o podjęcie stosownej uchwały i złożenie wniosku o obciążenie w/w nieruchomości gminnej – zgodnie z załącznikiem graficznym.

Ponadto nadmieniam, że w celu kompleksowego uregulowania kwestii służebności gruntowej w zakresie zapewnienia prawnego dojazdu przez tunel do ul. Piastowskiej, Wspólnota Mieszkaniowa Kollątaja 5 winna zwrócić się do Wspólnoty Mieszkaniowej Piastowska 12 o ustanowienie służebności na części działki nr 988/55 oraz Wspólnoty Mieszkaniowej Piastowska 12a o ustanowienie służebności na części działki nr 987/55 – mapa 9 – obręb Prudnik.

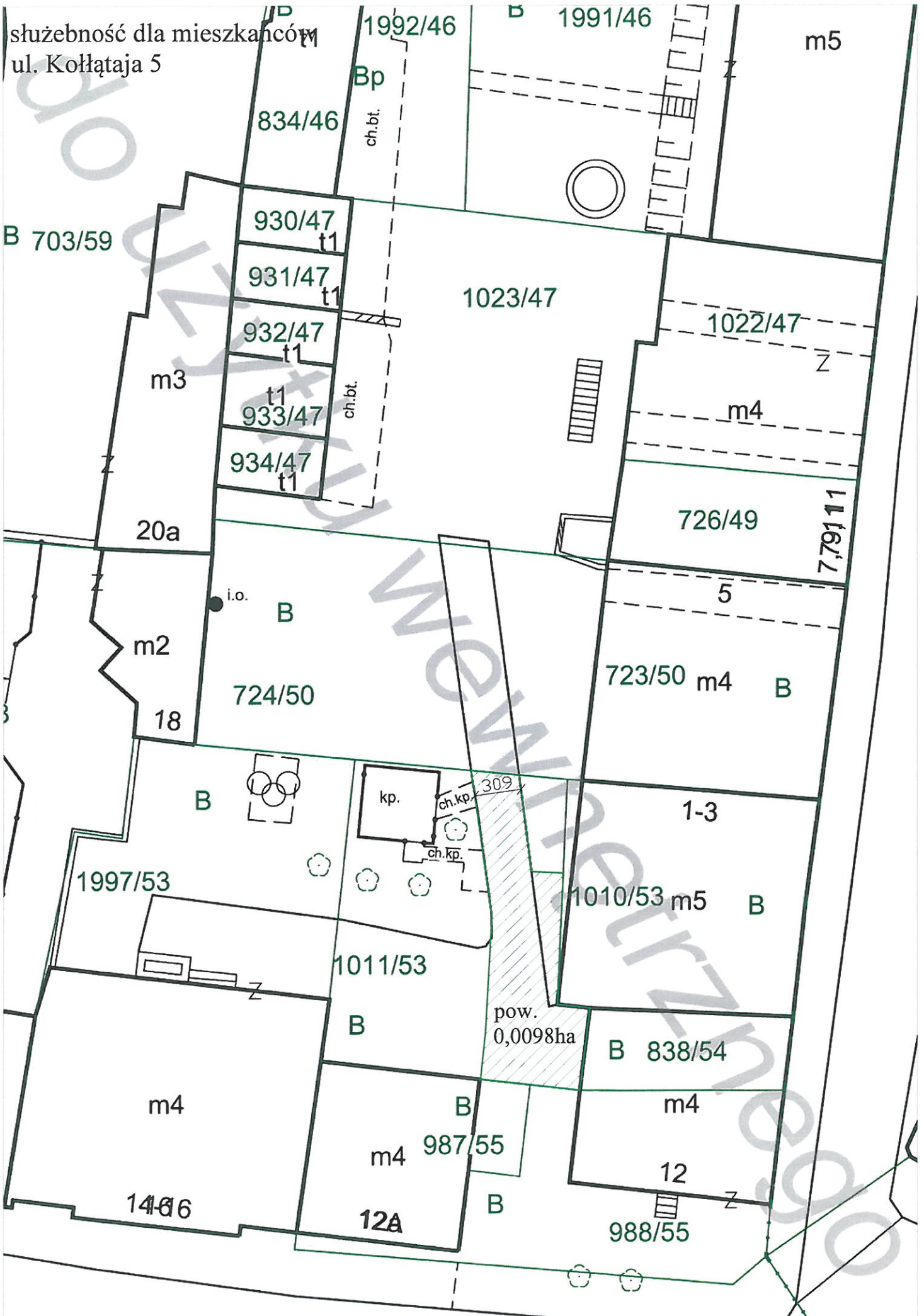
BURMISTRZ
Grzegorz Sawiślak

Do wiadomości:

- Radny Rady Miejskiej w Prudniku – Pan Jacek Urbański

AT

służebność dla mieszkańców
ul. Kołłątaja 5



Prudnik, 20.06.2022 r.

MG-II.7124.36.2021

Wspólnota Mieszkaniowa Kollątaja 7-9-11
ul. Kollątaja 7-9-11
48-200 Prudnik

za pośrednictwem:

Prudnickiego Towarzystwa
Budownictwa Społecznego
ul. Mickiewicza 7
48-200 Prudnik

W nawiązaniu do wniosku Radnego Rady Miejskiej w Prudniku – Pana Jacka Urbańskiego w sprawie uregulowania sytuacji prawnej w zakresie formalnego ustalenia dostępu do nieruchomości przy ulicy: Kollątaja 1-3, Kollątaja 5, Kollątaja 7-9-11, Piastowskiej 12, Piastowskiej 12a, w załączeniu przedstawiam propozycję przebiegu odpłatnej służebności gruntowej po działkach stanowiących własność Gminy Prudnik, oznaczonych na mapie nr 9 – obręb Prudnik numerami ewidencyjnymi 1011/53 i 1023/47, w celu zapewnienia Państwu swobodnego dojazdu i dojścia do tyłu budynku przy ul. Kollątaja 7-9-11.

W przypadku akceptacji przedstawionej propozycji służebności, proszę o podjęcie stosownej uchwały i złożenie wniosku o obciążenie w/w nieruchomości gminnych – zgodnie z załącznikiem graficznym.

Ponadto nadmieniam, że w celu kompleksowego uregulowania kwestii służebności gruntowej w zakresie zapewnienia prawnego dojazdu przez tunel do ul. Piastowskiej, Wspólnota Mieszkaniowa Kollątaja 7-9-11 winna zwrócić się do Wspólnoty Mieszkaniowej Piastowska 12 o ustanowienie służebności na części działki nr 988/55, Wspólnoty Mieszkaniowej Piastowska 12a o ustanowienie służebności na części działki nr 987/55 oraz Wspólnoty Mieszkaniowej Kollątaja 5 w celu ustanowienia służebności gruntowej na części działki nr 724/50 - mapa 9 – obręb Prudnik.

BURMISTRZ
Grzegorz Zawiślak

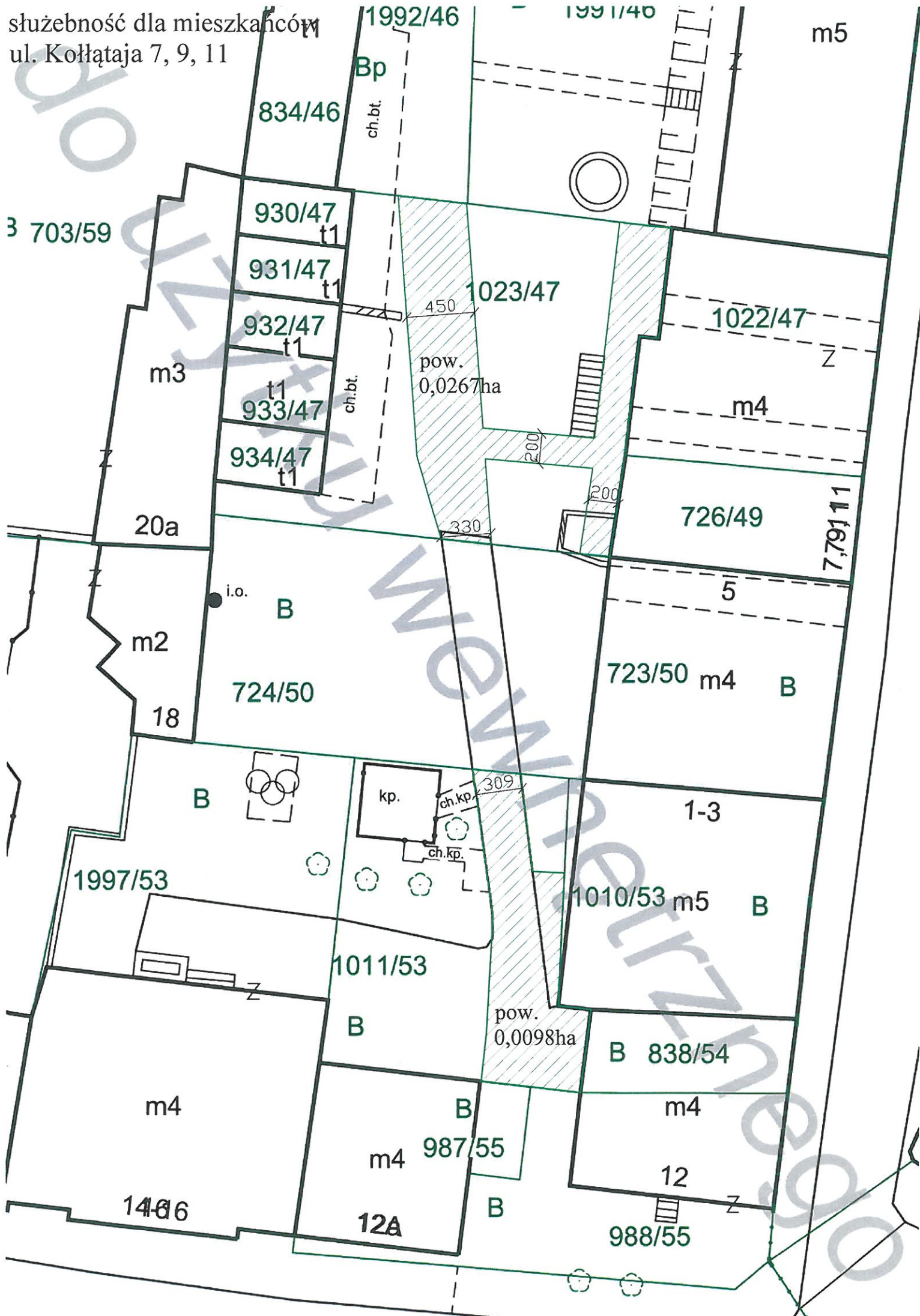
Do wiadomości:

- Radny Rady Miejskiej w Prudniku – Pan Jacek Urbański

AT

służebność dla mieszkańców
ul. Kołłątaja 7, 9, 11

3 703/59



1992/46

1991/40

m5

Bp

834/46

ch.bt.

930/47

t1

931/47

t1

932/47

t1

933/47

t1

934/47

t1

ch.bt.

1023/47

450

pow.
0,0267ha

1022/47

Z

m4

m3

20a

i.o.

B

726/49

7,79111

m2

18

724/50

723/50 m4

B

B

kp.

ch.kp.

309

ch.kp.

1-3

1997/53

1010/53 m5

B

1011/53

B

pow.
0,0098ha

B 838/54

m4

B

m4

m4

987/55

B

12

14A

12A

988/55

Z

Prudnik, 20.06.2022 r.

Wspólnota Mieszkaniowa Piastowska 12
ul. Piastowska 12
48-200 Prudnik
za pośrednictwem:
Prudnickiego Towarzystwa
Budownictwa Społecznego
ul. Mickiewicza 7
48-200 Prudnik

W nawiązaniu do wniosku Radnego Rady Miejskiej w Prudniku – Pana Jacka Urbańskiego w sprawie uregulowania sytuacji prawnej w zakresie formalnego ustalenia dostępu do nieruchomości przy ulicy: Kołłątaja 1-3, Kołłątaja 5, Kołłątaja 7-11, Piastowskiej 12, Piastowskiej 12a (od zaplecza - przejście i wjazd od strony tunelu), w załączeniu przedstawiam propozycję przebiegu odpłatnej służebności gruntowej po działce stanowiącej własność Gminy Prudnik, oznaczonej na mapie nr 9 – obręb Prudnik numerem ewidencyjnym 1011/53, w celu zapewnienia Państwu swobodnego dojazdu i dojścia do tyłu budynku przy ul. Piastowskiej 12.

W przypadku akceptacji przedstawionej propozycji służebności, proszę o podjęcie stosownej uchwały i złożenie wniosku o obciążenie w/w nieruchomości gminnej – zgodnie z załącznikiem graficznym.

Jednocześnie proszę o ustanowienie służebności przejazdu i przechodu na rzecz Gminy Prudnik w pasie gruntu przebiegającym od strony ul. Piastowskiej, stanowiącym część działki nr 988/55-mapa 9-obręb Prudnik.

Ponadto nadmieniam, że w celu kompleksowego uregulowania kwestii służebności gruntowej w zakresie zapewnienia prawnego dojazdu do ul. Piastowskiej, Wspólnota Mieszkaniowa Piastowska 12 winna zwrócić się do Wspólnoty Piastowska 12a o ustanowienie służebności na części działki nr 987/55 – mapa 9 – obręb Prudnik (na gruncie przebiegającym pod częścią tunelu).

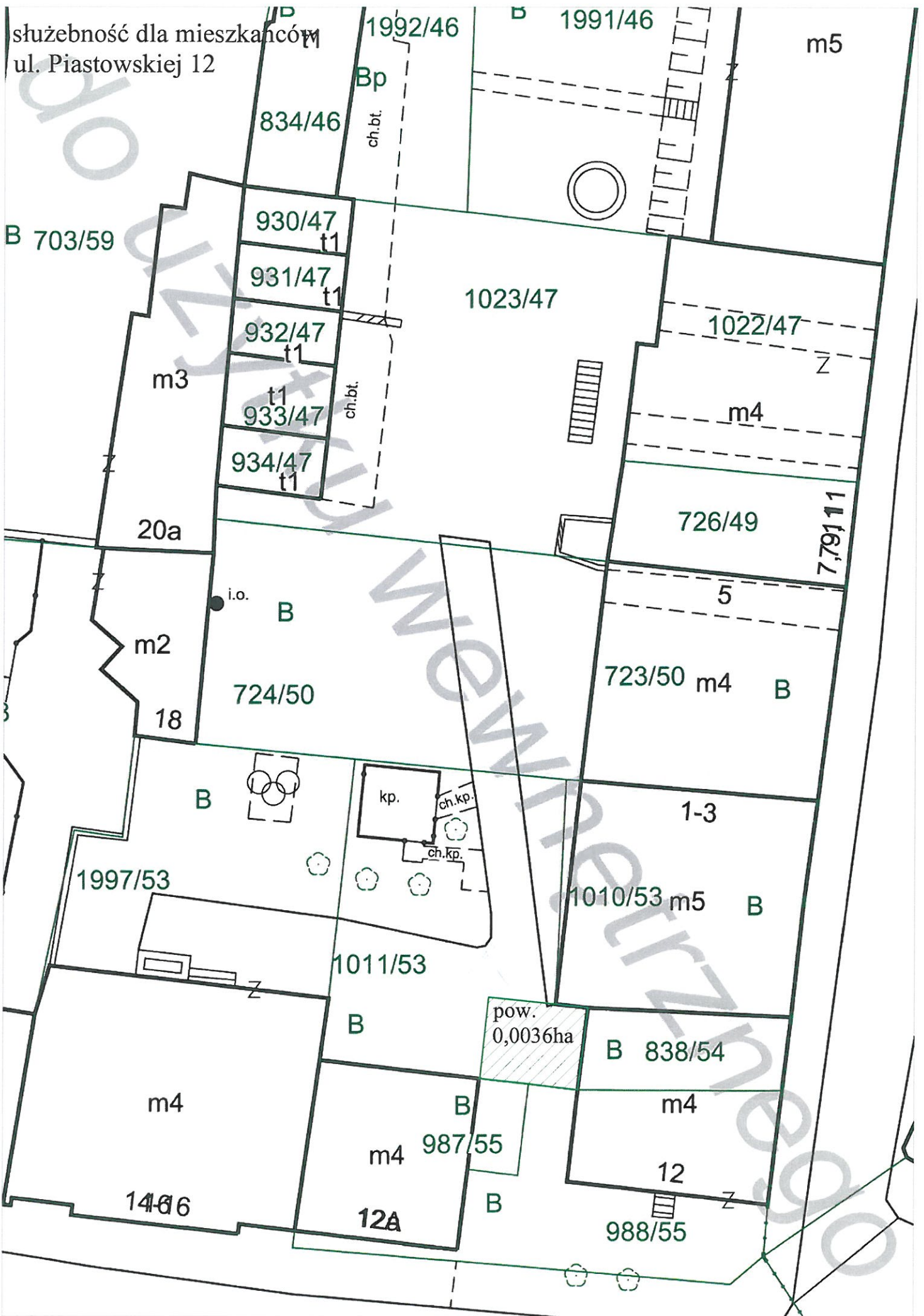
BURMISTRZ
Grzegorz Zawisłak

Do wiadomości:

- Radny Rady Miejskiej w Prudniku – Pan Jacek Urbański

AT

służebność dla mieszkańców
ul. Piastowskiej 12



B 703/59

1992/46

1991/46

m5

834/46

Bp
ch.bt.

930/47
t1

931/47
t1

932/47
t1

t1
933/47

934/47
t1

ch.bt.

1023/47

1022/47

m3

m4

20a

726/49

7,79111

i.o.

B

m2

724/50

723/50

5

B

18

B

kp.

ch.kp.

ch.kp.

1-3

1997/53

1010/53

B

1011/53

B

pow.
0,0036ha

B 838/54

m4

m4

B

m4

987/55

14-66

12A

B

12

988/55

Z

Prudnik, 20.06.2022 r.

Wspólnota Mieszkaniowa Piastowska 12a
ul. Piastowska 12a
48-200 Prudnik

za pośrednictwem:
Prudnickiego Towarzystwa
Budownictwa Społecznego
ul. Mickiewicza 7
48-200 Prudnik

W nawiązaniu do wniosku Radnego Rady Miejskiej w Prudniku – Pana Jacka Urbańskiego w sprawie uregulowania sytuacji prawnej w zakresie formalnego ustalenia dostępu do nieruchomości przy ulicy: Kołłątaja 1-3, Kołłątaja 5, Kołłątaja 7-11, Piastowskiej 12, Piastowskiej 12a (od zaplecza - przejście i wjazd od strony tunelu), w załączeniu przedstawiam propozycję przebiegu odpłatnej służebności gruntowej po działce stanowiącej własność Gminy Prudnik, oznaczonej na mapie nr 9 – obręb Prudnik numerem ewidencyjnym 1011/53, w celu zapewnienia Państwu swobodnego dojazdu i dojścia do tyłu budynku przy ul. Piastowskiej 12a.

W przypadku akceptacji przedstawionej propozycji służebności, proszę o podjęcie stosownej uchwały i złożenie wniosku o obciążenie w/w nieruchomości gminnej – zgodnie z załącznikiem graficznym.

Jednocześnie proszę o ustanowienie służebności przejazdu i przechodu na rzecz Gminy Prudnik w pasie gruntu przebiegającym pod tunelem (od strony ul. Piastowskiej), stanowiącym część działki nr 987/55-mapa 9-obręb Prudnik.

Ponadto nadmieniam, że w celu kompleksowego uregulowania kwestii służebności gruntowej w zakresie zapewnienia prawnego dojazdu do ul. Piastowskiej, Wspólnota Mieszkaniowa Piastowska 12a winna zwrócić się do Wspólnoty Piastowska 12 o ustanowienie służebności na części działki nr 988/55 – mapa 9 – obręb Prudnik.

BURMISTRZ
Grzegorz Zawiślak

Do wiadomości:

- Radny Rady Miejskiej w Prudniku – Pan Jacek Urbański

AT

służebność dla mieszkańców
ul. Piastowskiej 12A

