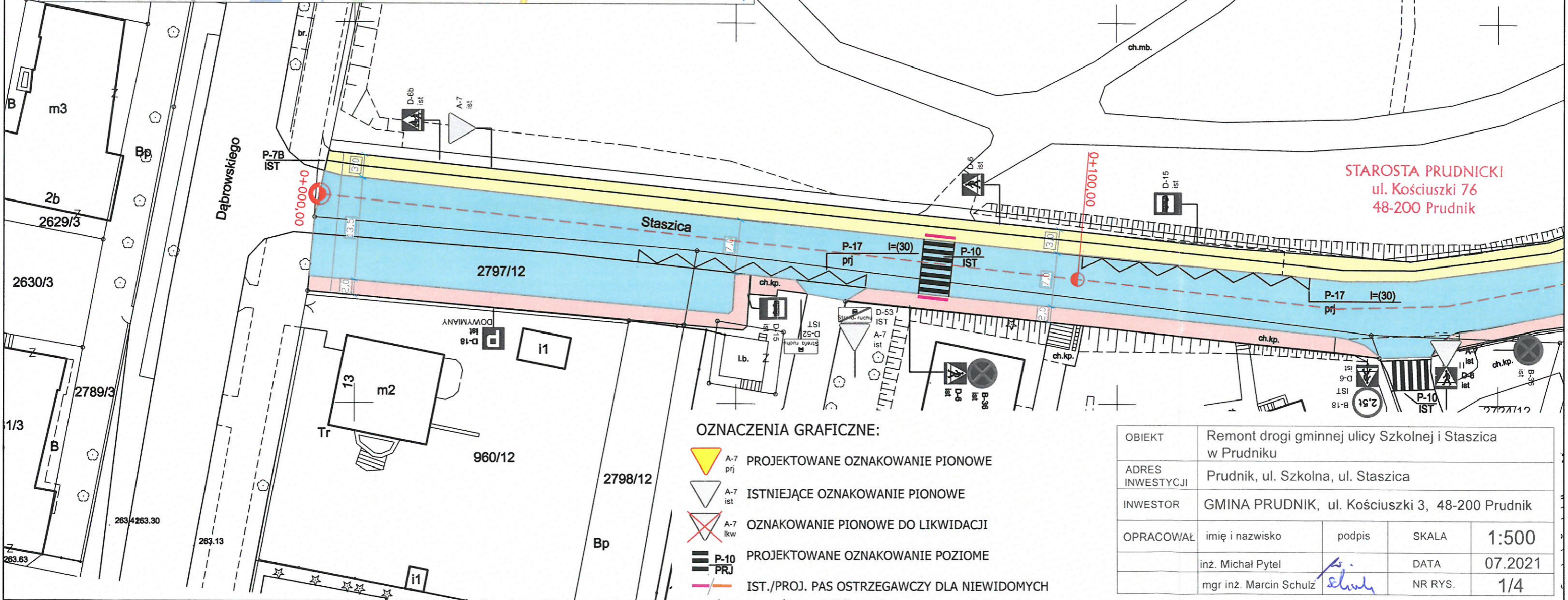









PLAN ORIENTACYJNY

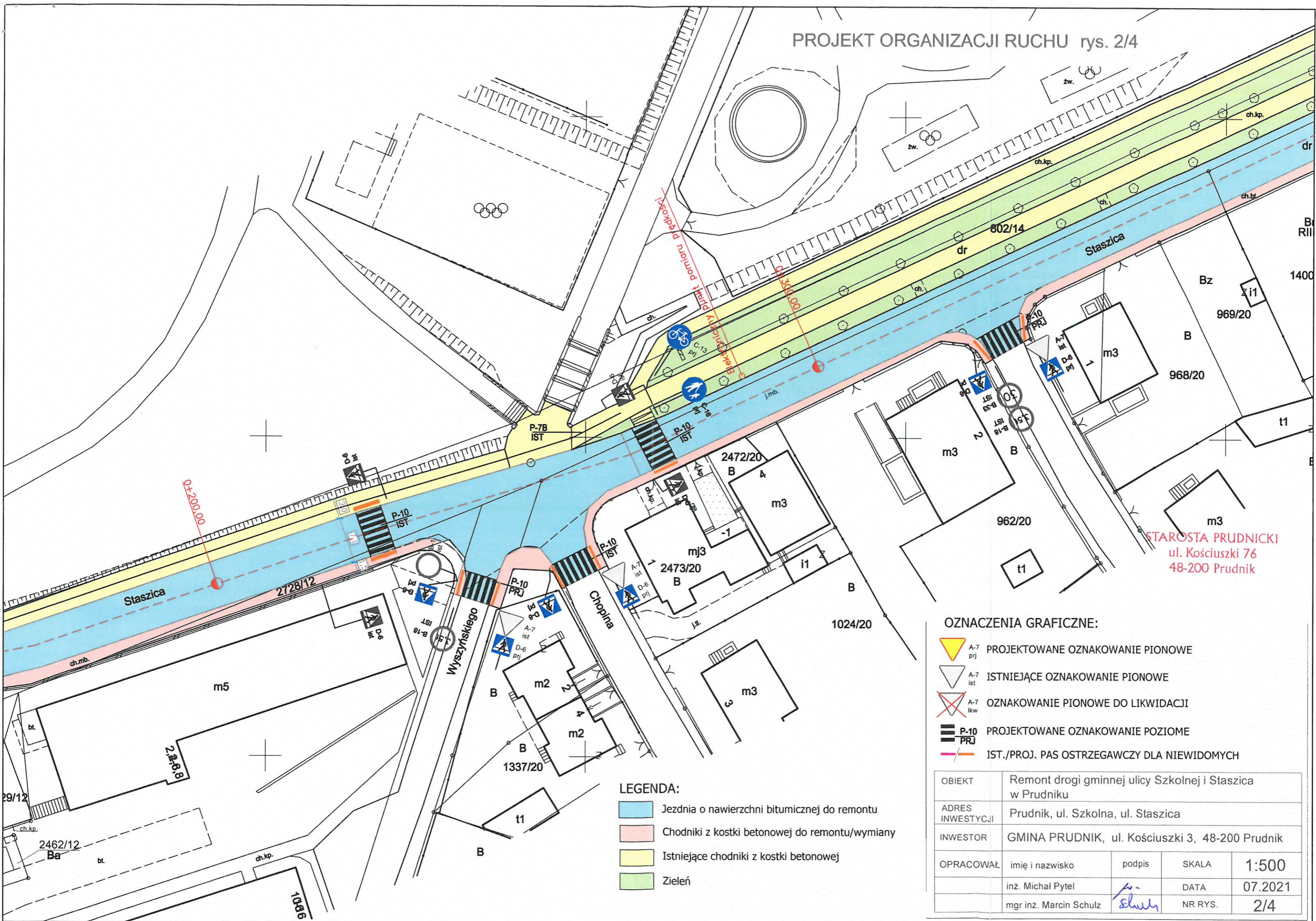


STAROSTA PRUDNICKI  
ul. Kościuszki 76  
48-200 Prudnik

OZNACZENIA GRAFICZNE:

-  A-7 PRJ PROJEKTOWANE OZNAKOWANIE PIONOWE
-  A-7 IST ISTNIEJĄCE OZNAKOWANIE PIONOWE
-  A-7 IKW OZNAKOWANIE PIONOWE DO LIKWIDACJI
-  P-10 PRJ PROJEKTOWANE OZNAKOWANIE POZIOME
-  IST./PROJ. PAS OSTRZEGAWCZY DLA NIEWIDOMYCH

OBIEKT	Remont drogi gminnej ulicy Szkolnej i Staszica w Prudniku		
ADRES INWESTYCJI	Prudnik, ul. Szkolna, ul. Staszica		
INWESTOR	GMINA PRUDNIK, ul. Kościuszki 3, 48-200 Prudnik		
OPRACOWAŁ	imię i nazwisko	podpis	SKALA
	inż. Michał Pytel		1:500
	mgr inż. Marcin Schulz		DATA
			07.2021
			NR RYS.
			1/4



STAROSTA PRUDNIKI  
ul. Kościuszki 76  
48-200 Prudnik

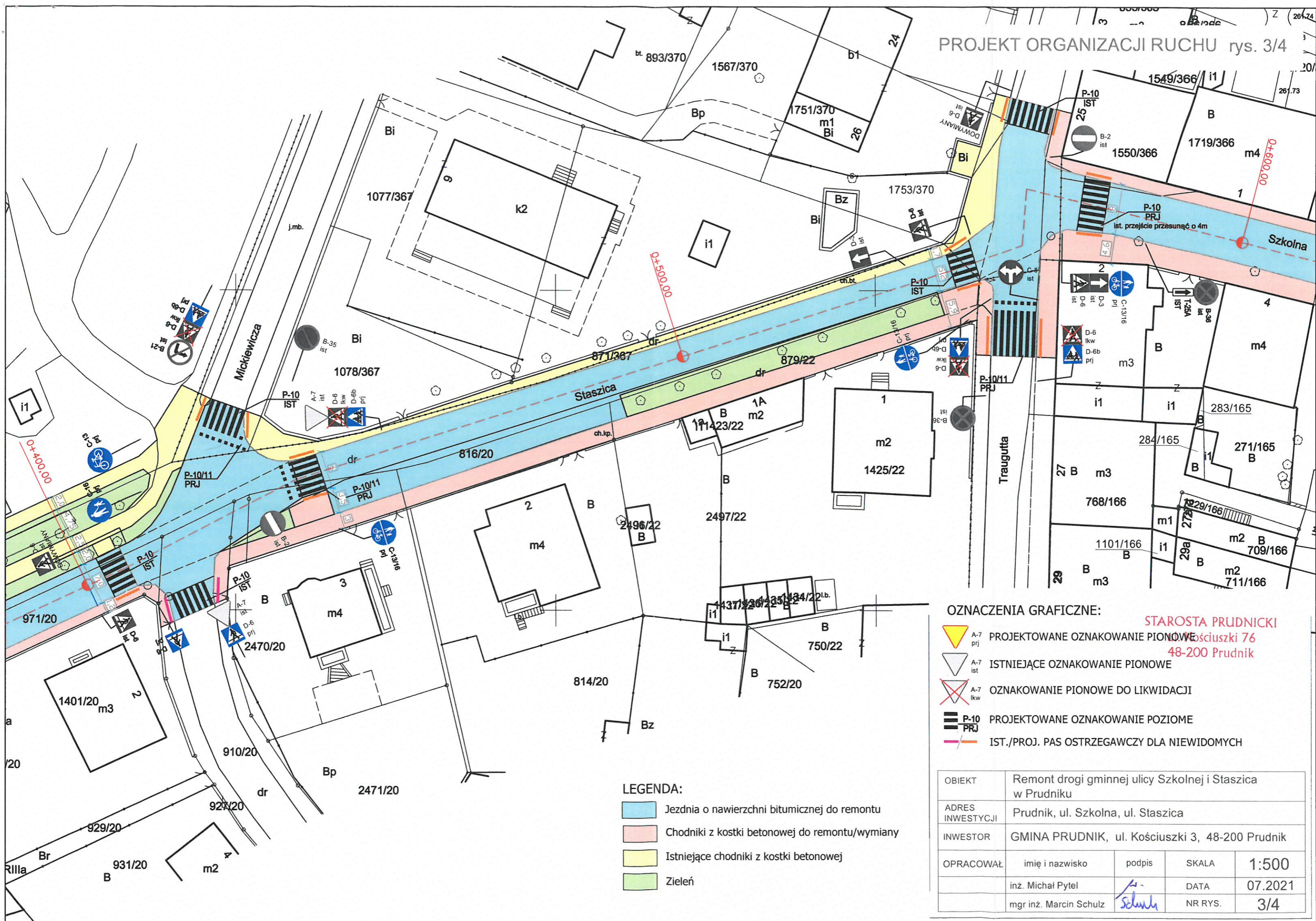
OZNACZENIA GRAFICZNE:

- PROJEKTOWANE OZNAKOWANIE PIONOWE
- ISTNIEJĄCE OZNAKOWANIE PIONOWE
- OZNAKOWANIE PIONOWE DO LIKWIDACJI
- PROJEKTOWANE OZNAKOWANIE POZIOME
- IST./PROJ. PAS OSTRZEGAWCZY DLA NIEWIDOMYCH

LEGENDA:

- Jezdnia o nawierzchni bitumicznej do remontu
- Chodniki z kostki betonowej do remontu/wymiany
- Istniejące chodniki z kostki betonowej
- Zielen

OBIEKT	Remont drogi gminnej ulicy Szkolnej i Staszica w Prudniku			
ADRES INWESTYCJI	Prudnik, ul. Szkolna, ul. Staszica			
INWESTOR	GMINA PRUDNIK, ul. Kościuszki 3, 48-200 Prudnik			
OPRACOWAŁ	imię i nazwisko	podpis	SKALA	1:500
	inż. Michał Pytel		DATA	07.2021
	mgr inż. Marcin Schulz		NR RYS.	2/4

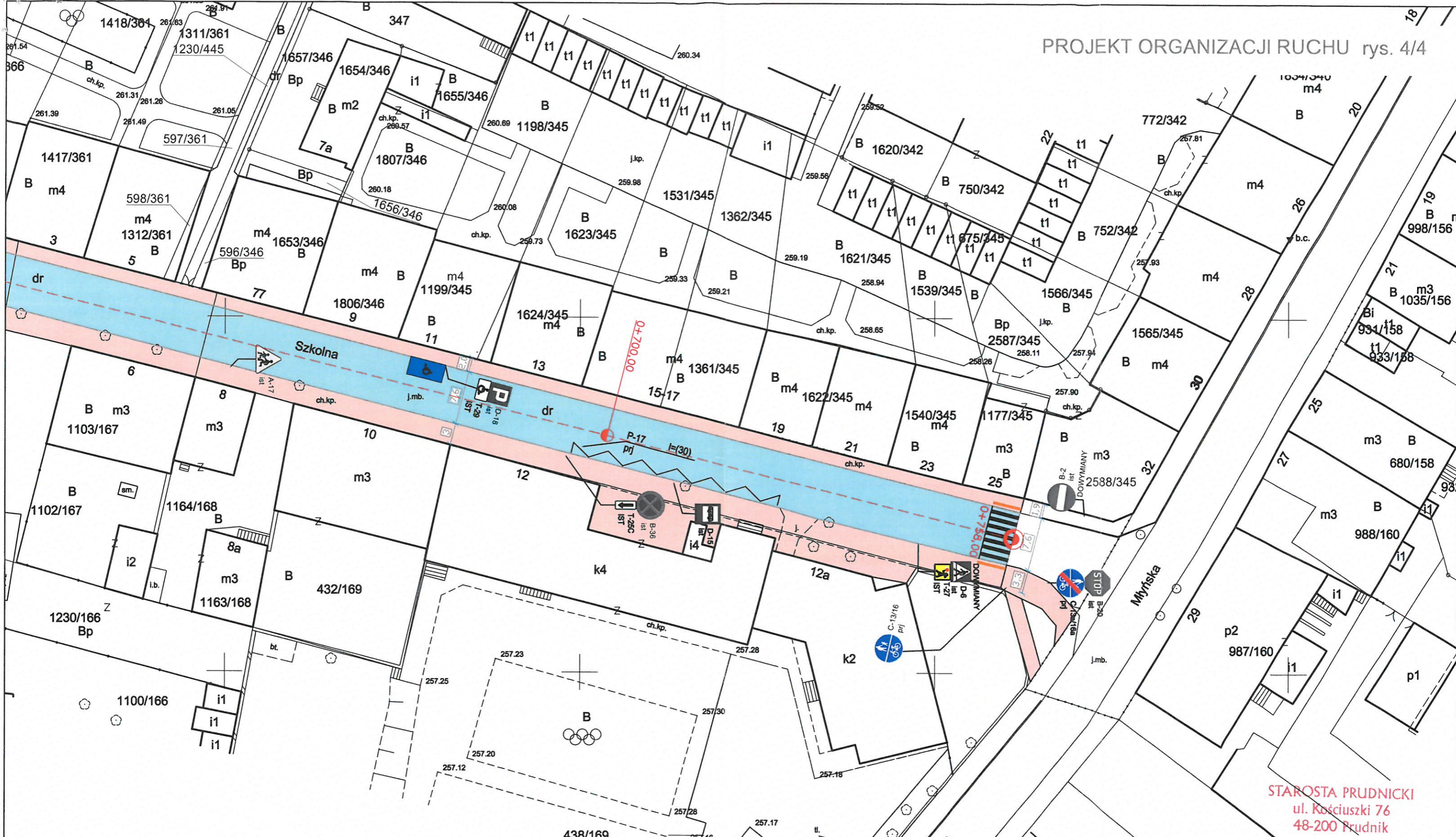


- OZNACZENIA GRAFICZNE:**
- A-7 prj PROJEKTOWANE OZNAKOWANIE PIONOWE
  - A-7 ist ISTNIEJĄCE OZNAKOWANIE PIONOWE
  - A-7 likw OZNAKOWANIE PIONOWE DO LIKWIDACJI
  - P-10 PRJ PROJEKTOWANE OZNAKOWANIE POZIOME
  - IST./PROJ. PAS OSTRZEGAWCZY DLA NIEWIDOMYCH

**STAROSTA PRUDNIKI**  
 ul. Kościuszki 76  
 48-200 Prudnik






- LEGENDA:**
- Jezdnia o nawierzchni bitumicznej do remontu
  - Chodniki z kostki betonowej do remontu/wymiany
  - Istniejące chodniki z kostki betonowej
  - Zieleń

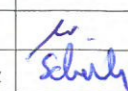
OBIEKT	Remont drogi gminnej ulicy Szkolnej i Staszica w Prudniku			
ADRES INWESTYCJI	Prudnik, ul. Szkolna, ul. Staszica			
INWESTOR	GMINA PRUDNIK, ul. Kościuszki 3, 48-200 Prudnik			
OPRACOWAŁ	imię i nazwisko	podpis	SKALA	1:500
	inż. Michał Pytel		DATA	07.2021
	mgr inż. Marcin Schulz		NR RYS.	3/4



STAROSTA PRUDNIKI  
ul. Kościuszki 76  
48-200 Prudnik

**OZNACZENIA GRAFICZNE:**

-  A-7 prj PROJEKTOWANE OZNAKOWANIE PIONOWE
-  A-7 ist ISTNIEJĄCE OZNAKOWANIE PIONOWE
-  A-7 lkw OZNAKOWANIE PIONOWE DO LIKWIDACJI
-  P-10 PRJ PROJEKTOWANE OZNAKOWANIE POZIOME
-  IST./PROJ. PAS OSTRZEGAWCZY DLA NIEWIDOMYCH

OBIEKT	Remont drogi gminnej ulicy Szkolnej i Staszica w Prudniku			
ADRES INWESTYCJI	Prudnik, ul. Szkolna, ul. Staszica			
INWESTOR	GMINA PRUDNIK, ul. Kościuszki 3, 48-200 Prudnik			
OPRACOWAŁ	imię i nazwisko	podpis	SKALA	1:500
	inż. Michał Pytel		DATA	07.2021
	mgr inż. Marcin Schulz		NR RYS.	4/4