

MIEJSCOWY PLAN ZAGOSPODAROWANIA PRZESTRZENNEGO MIASTA PRUDNIKA

PROGNOZA ODDZIAŁYWANIA NA ŚRODOWISKO


ZAŁĄCZNIKI KARTOGRAFICZNE


SKALA 1:3000


Legenda


 Granice obszarów objętych planem

Obszary zagrożenia powodziowego

 scenariusz 10% (raz na 10 lat)

 scenariusz 1% (raz na 100 lat)

 scenariusz 0,2% (raz na 500 lat)

 scenariusz zniszczenia lub uszkodzenia budowli piętrowych

 Pomniki przyrody

 Zasięgi złóż

