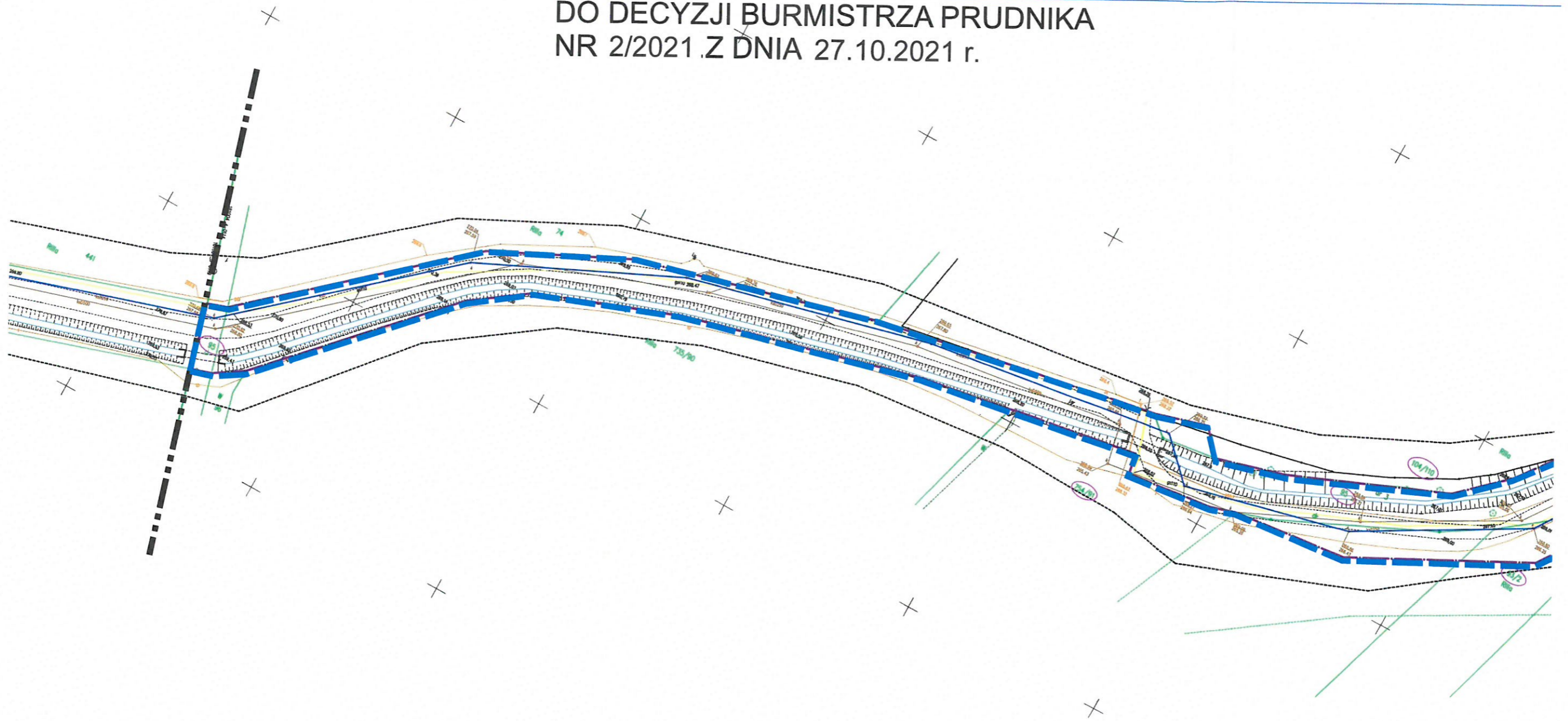


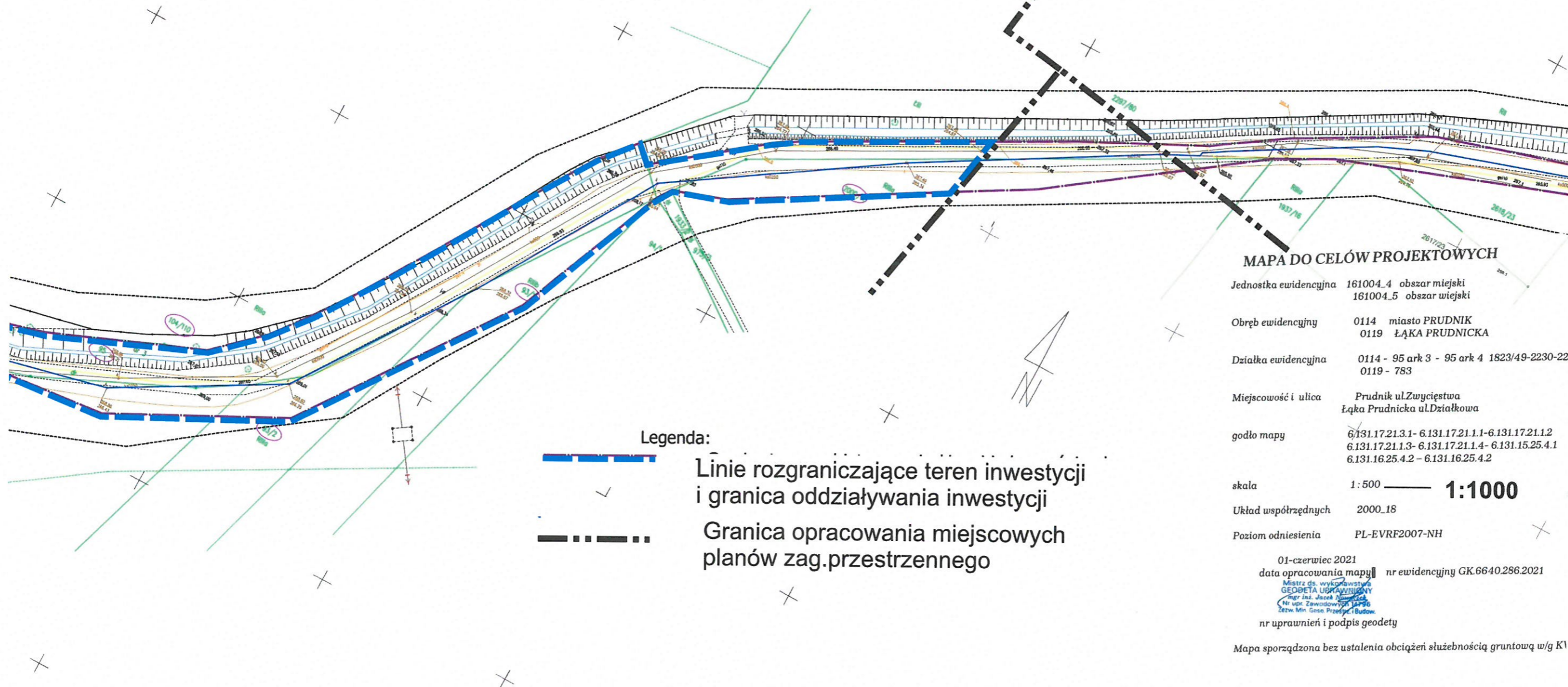
ZAŁĄCZNIK NR 1/1  
DO DECYZJI BURMISTRZA PRUDNIKA  
NR 2/2021 Z DNIA 27.10.2021 r.



Oprac. arch. Jerzy Stępień

**BURMISTRZ**  
Grzegorz Zawiślak

ZAŁĄCZNIK NR 1/2  
DO DECYZJI BURMISTRZA PRUDNIKA  
NR 2/2021 Z DNIA 27.10.2021 r.



**BURMISTRZ**  
Grzegorz Zawisła

# Mapa zasadnicza

skala 1:2000

Województwo opolskie

Powiat prudnicki

Jednostka ewidencyjna: Prudnik - Miasto, Prudnik - Obszar wiejski

Obręb ewidencyjny: PRUDNIK, ŁĄKA PRUDNICKA

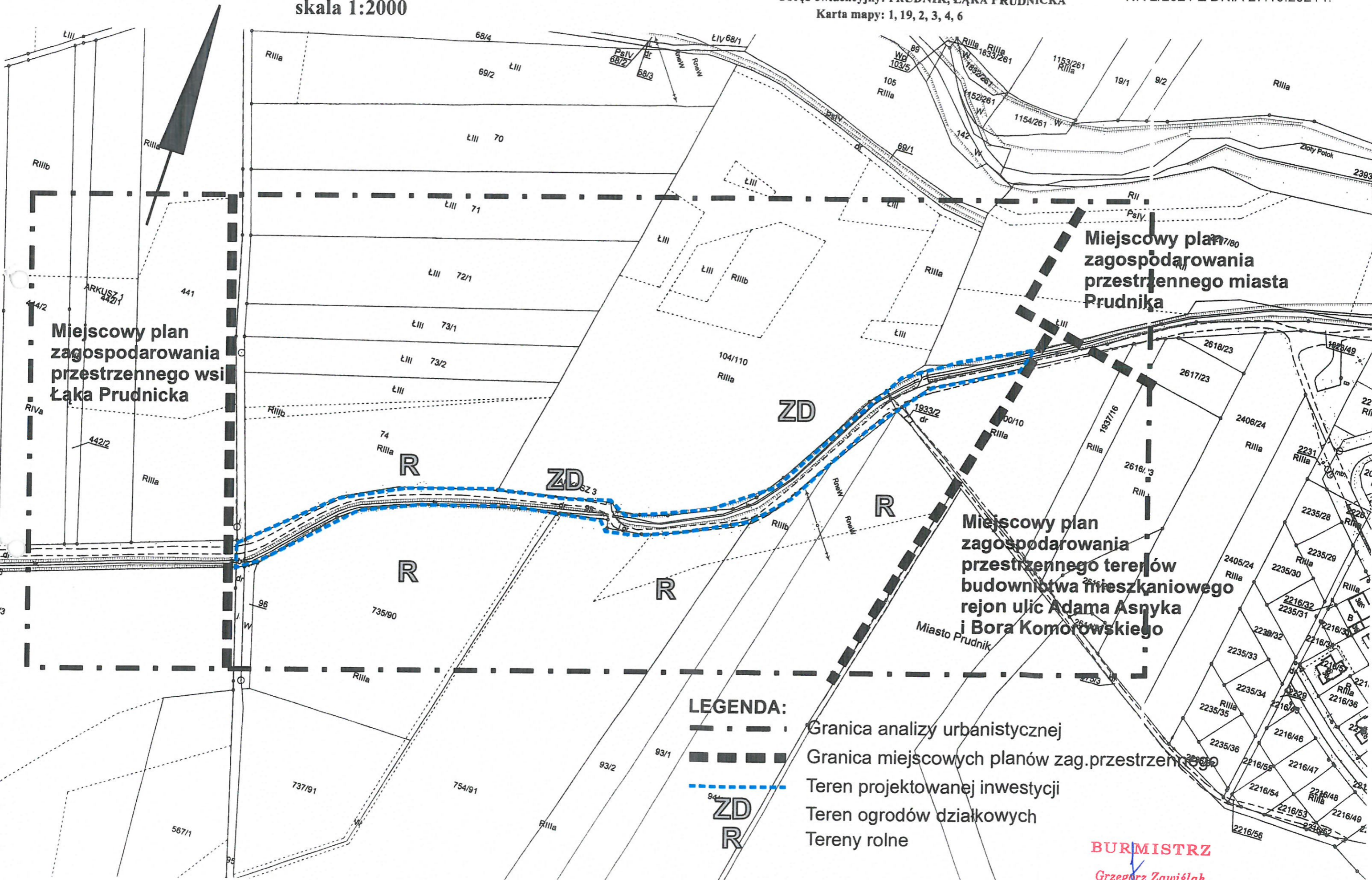
Karta mapy: 1, 19, 2, 3, 4, 6

ANALIZA URBANISTYCZNA

- ZAŁĄCZNIK NR 2

DO DECYZJI BURMISTRZA PRUDNIKA

NR 2/2021 Z DNIA 27.10.2021 r.



Miejscowy plan zagospodarowania przestrzennego wsi Łąka Prudnicka

Miejscowy plan zagospodarowania przestrzennego miasta Prudnika

Miejscowy plan zagospodarowania przestrzennego terenów budownictwa mieszkaniowego rejon ulic Adama Asnyka i Bora Komorowskiego

### LEGENDA:

- Granica analizy urbanistycznej
- Granica miejscowych planów zag. przestrzennych
- - - - - Teren projektowanej inwestycji
- Teren ogrodów działkowych
- Tereny rolne

**BURMISTRZ**  
Grzegorz Zawiślak