

ANALIZA URBANISTYCZNA - ZAŁĄCZNIK NR 2  
DO DECYZJI BURMISTRZA PRUDNIKA  
NR 4/2021 z dnia 16.12.2021r.






up. Burmistrza  
Jarosław Szóstka  
Zastępca Burmistrza

Granica terenu objętego miejscowym  
planem zagospodarowania  
przestrzennego miasta Prudnika

Droga krajowa KG-G nr 40

Granica miejscowego planu  
zagospodarowania przestrzennego  
wsi Łąka Prudnicka i granica  
administracyjna miasta Prudnika

LEGENDA

-  teren inwestycji sieci wodociągowej
-  teren inwestycji sieci wodociągowej objętej zmianą
-  granica analizy urbanistycznej
-  Uprawy polowe, łąki
-  zabudowa zagrodowa

Opracowanie: mgr inż. arch. Jerzy Stępień