

**UCHWAŁA NR LI/851/2021  
RADY MIEJSKIEJ W PRUDNIKU**

z dnia 29 października 2021 r.

**w sprawie przystąpienia do sporządzenia miejscowego planu zagospodarowania przestrzennego  
obejmującego miasto Prudnik**

Na podstawie art. 18 ust. 2 pkt 5 ustawy z dnia 8 marca 1990 r. o samorządzie gminnym (Dz. U. z 2021 r. poz. 1372) oraz art. 14 ust. 1, 2, 4 ustawy z dnia 27 marca 2003 r. o planowaniu i zagospodarowaniu przestrzennym (Dz. U. z 2021 r. poz. 741, 784, 922) Rada Miejska w Prudniku uchwała, co następuje:

**§ 1.** Przystępuje się do sporządzenia miejscowego planu zagospodarowania przestrzennego miasta Prudnika w granicach określonych na załącznikach graficznych, które stanowią integralną część uchwały:

- 1) załącznik nr 1 – część działki oznaczonej w ewidencji gruntów numerem pomiarowym: 10/29, mapa nr 17, ul. Wiejska;
- 2) załącznik nr 2 – działki oznaczone w ewidencji gruntów numerami pomiarowymi: 2350/359, 2352/359, mapa nr 2 oraz część działek oznaczonych w ewidencji gruntów numerami pomiarowymi: 2409/358, 1990/358, mapa nr 2, ul. Słowicza;
- 3) załącznik nr 3 – działki zlokalizowane w okolicach ul. Kolejowej, zgodnie z załącznikiem graficznym;
- 4) załącznik nr 4 – działki oznaczone w ewidencji gruntów numerami pomiarowymi: 1428/15, 2809/15, 2808/15, 2807/15, 2526/15, 2522/15, 2523/15 mapa nr 5 oraz część działek oznaczonych w ewidencji gruntów numerami pomiarowymi: 1196/11, 1203/11, 2805/15, 2806/15, 2810/15, mapa nr 5, al. Lipowa;
- 5) załącznik nr 5 – działki oznaczone w ewidencji gruntów numerami pomiarowymi: 2290/84, 674/67, 676/67, 2229/84, 675/67, 677/67, 679/67 mapa nr 1, ul. Kolejowa;
- 6) załącznik nr 6 - działki oznaczone w ewidencji gruntów numerami pomiarowymi: 14/2, 52/2, 28 mapa nr 17 oraz część działki oznaczonej w ewidencji gruntów numerem pomiarowym 19, mapa nr 17, ul. Skowrońskiego;
- 7) załącznik nr 7 - działki oznaczone w ewidencji gruntów numerami pomiarowymi: 23/1, 24/1, 24/2, 2039/127, 1875/133, 1969/133, 1968/133 oraz część działki oznaczonej w ewidencji gruntów numerem pomiarowym: 36/2, mapa nr 6, ul. Skowrońskiego;
- 8) Załącznik nr 8 – działka oznaczona w ewidencji gruntów numerem pomiarowym: 1990/140, mapa nr 12, ul. Nyska.

**§ 2.** Wykonanie uchwały powierza się Burmistrzowi Prudnika.

**§ 3.** Uchwała wchodzi w życie z dniem podjęcia.

Przewodnicząca Rady  
Miejskiej

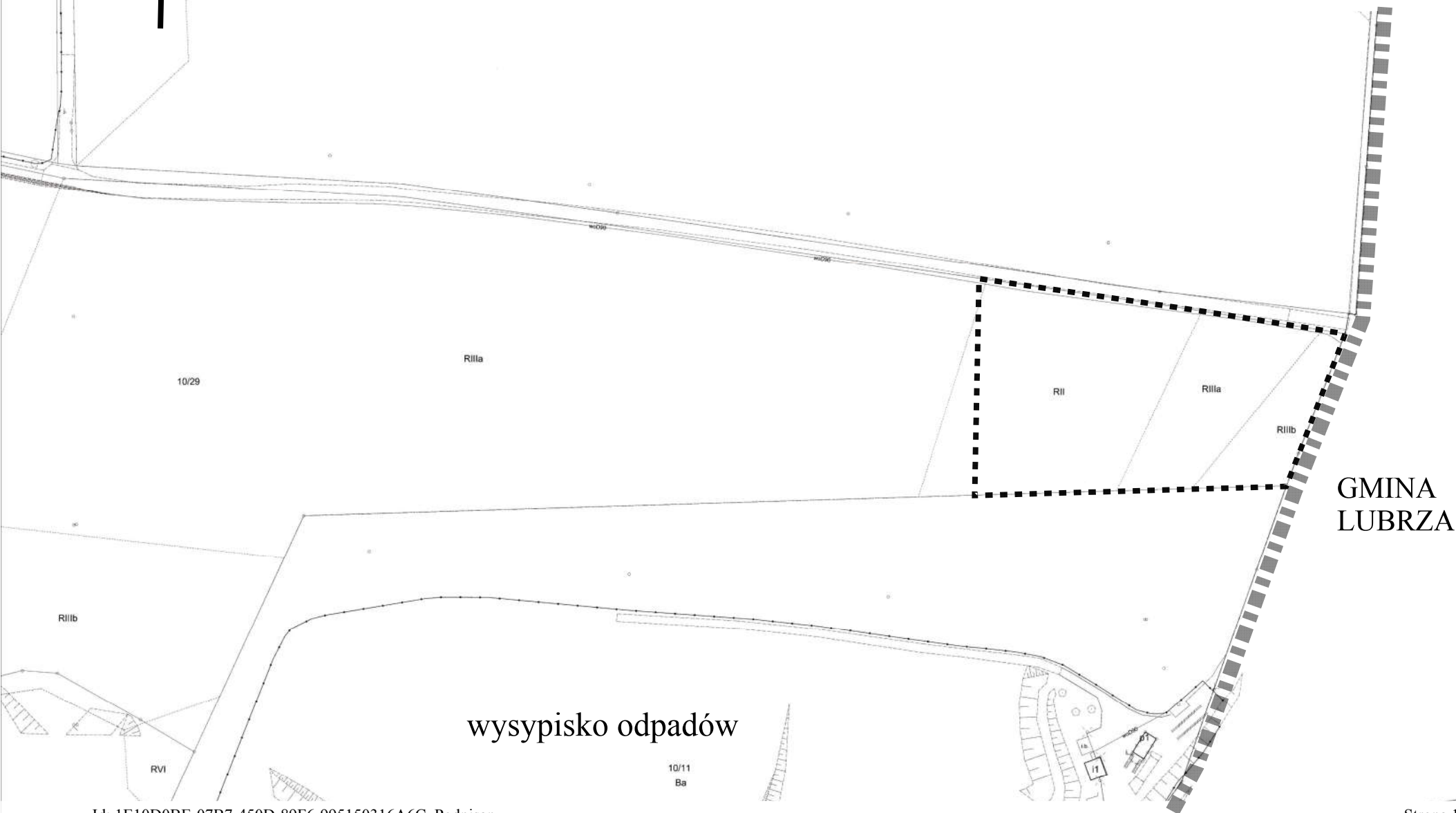
**Alicja Isalska**

4

ul. Wiejska  
część działki nr 10/29  
skala 1:1500

■■■■■■■■ GRANICA OPRACOWANIA PLANU

Załącznik Nr 1 do uchwały Nr LI/851/2021  
Rady Miejskiej w Prudniku  
z dnia 29 października 2021 r.



# 4

ul. Słowicza  
część działki nr 2409/358  
skala 1:1000

Załącznik Nr 2 do uchwały Nr LI/851/2021  
Rady Miejskiej w Prudniku  
z dnia 29 października 2021 r.

1891/368  
1884/366  
2368/361  
2347/358  
1983/365  
2408/358  
2409/358  
2345/358  
2369/361  
2486/353  
2485/353  
1980/358  
2350/359  
2352/359  
2349/359  
2351/359  
2336/359  
2335/359  
2426/363  
2427/363  
2181/10  
206  
20a  
2678/10  
m2  
m3  
B  
i3  
2140/10  
2142/10  
B  
B  
B  
h2  
B  
arkusz 2  
arkusz 1  
PsIV  
1985/365  
m3  
Br  
RiVa  
1984/3  
B  
Bp  
2337/358  
2339/361  
1976/365  
i1  
Bp  
2338/361 Bp  
Tk  
Tk

1891/368  
1884/366  
2368/361  
2347/358  
1983/365  
2408/358  
2409/358  
2345/358  
2369/361  
2486/353  
2485/353  
1980/358  
2350/359  
2352/359  
2349/359  
2351/359  
2336/359  
2335/359  
2426/363  
2427/363  
2181/10  
206  
20a  
2678/10  
m2  
m3  
B  
i3  
2140/10  
2142/10  
B  
B  
B  
h2  
B  
arkusz 2  
arkusz 1  
PsIV  
1985/365  
m3  
Br  
RiVa  
1984/3  
B  
Bp  
2337/358  
2339/361  
1976/365  
i1  
Bp  
2338/361 Bp  
Tk  
Tk

GRANICA OPRACOWANIA PLANU

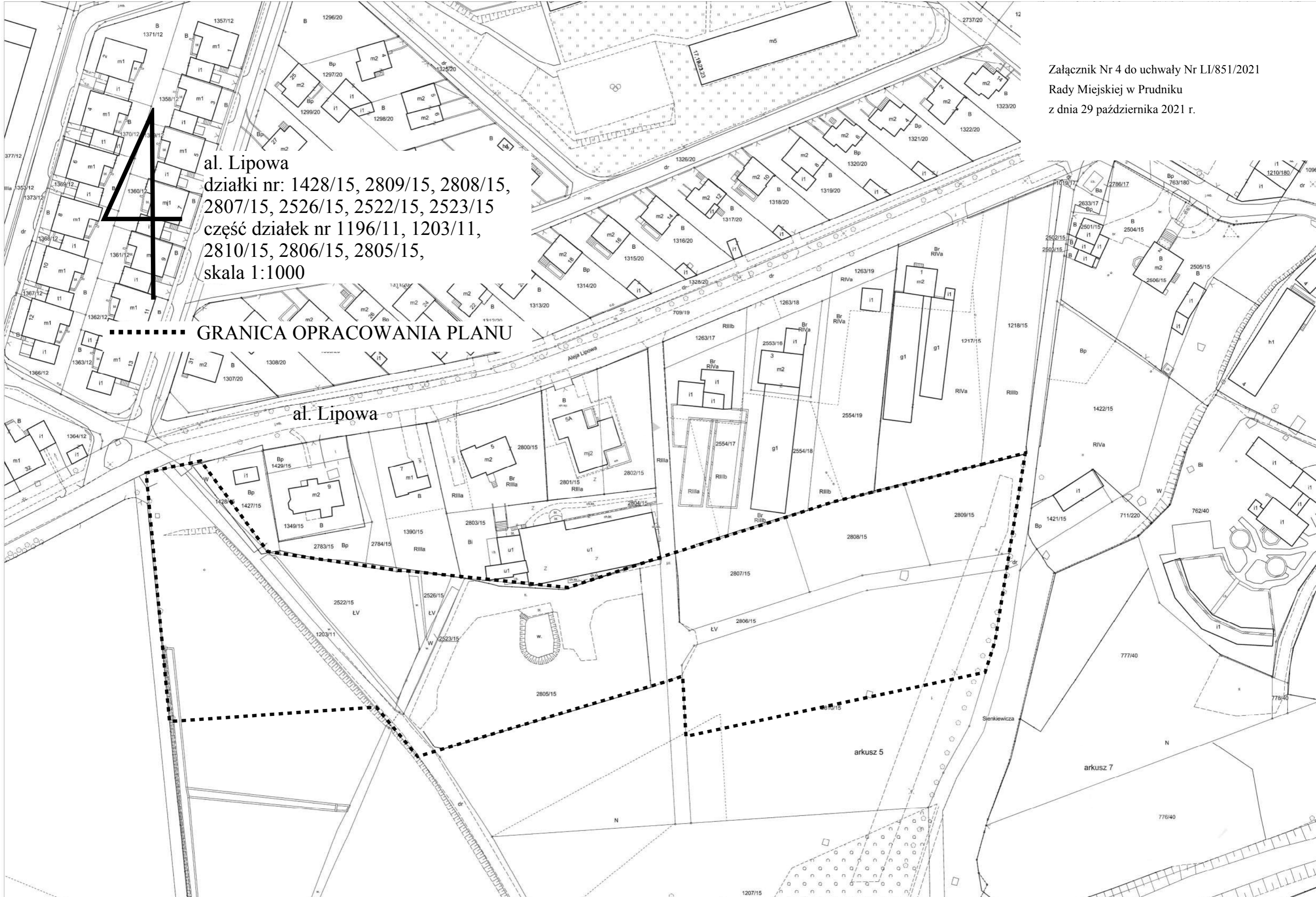


GRANICA OPRACOWANIA PLANU

SKALA 1:3000

al. Lipowa  
działki nr: 1428/15, 2809/15, 2808/15,  
2807/15, 2526/15, 2522/15, 2523/15  
część działek nr 1196/11, 1203/11,  
2810/15, 2806/15, 2805/15,  
skala 1:1000

■■■■■■■■ GRANICA OPRACOWANIA PLANU



# 4

ul. Kolejowa  
działki nr 2290/84, 674/67,  
676/67, 2229/84, 675/67,  
677/67, 679/67  
skala 1:1000

Załącznik Nr 5 do uchwały Nr LI/851/2021  
Rady Miejskiej w Prudniku  
z dnia 29 października 2021 r.

■■■■■■■■ GRANICA OPRACOWANIA PLANU



Załącznik Nr 6 do uchwały Nr LI/851/2021  
Rady Miejskiej w Prudniku  
z dnia 29 października 2021 r.

ul. Skowrońskiego  
działki nr: 14/2, 52/2, 28  
oraz część działki nr 19  
skala 1:2500

GRANICA  
OPRACOWANIA  
PLANU

POLICJA

ul. Skowrońskiego

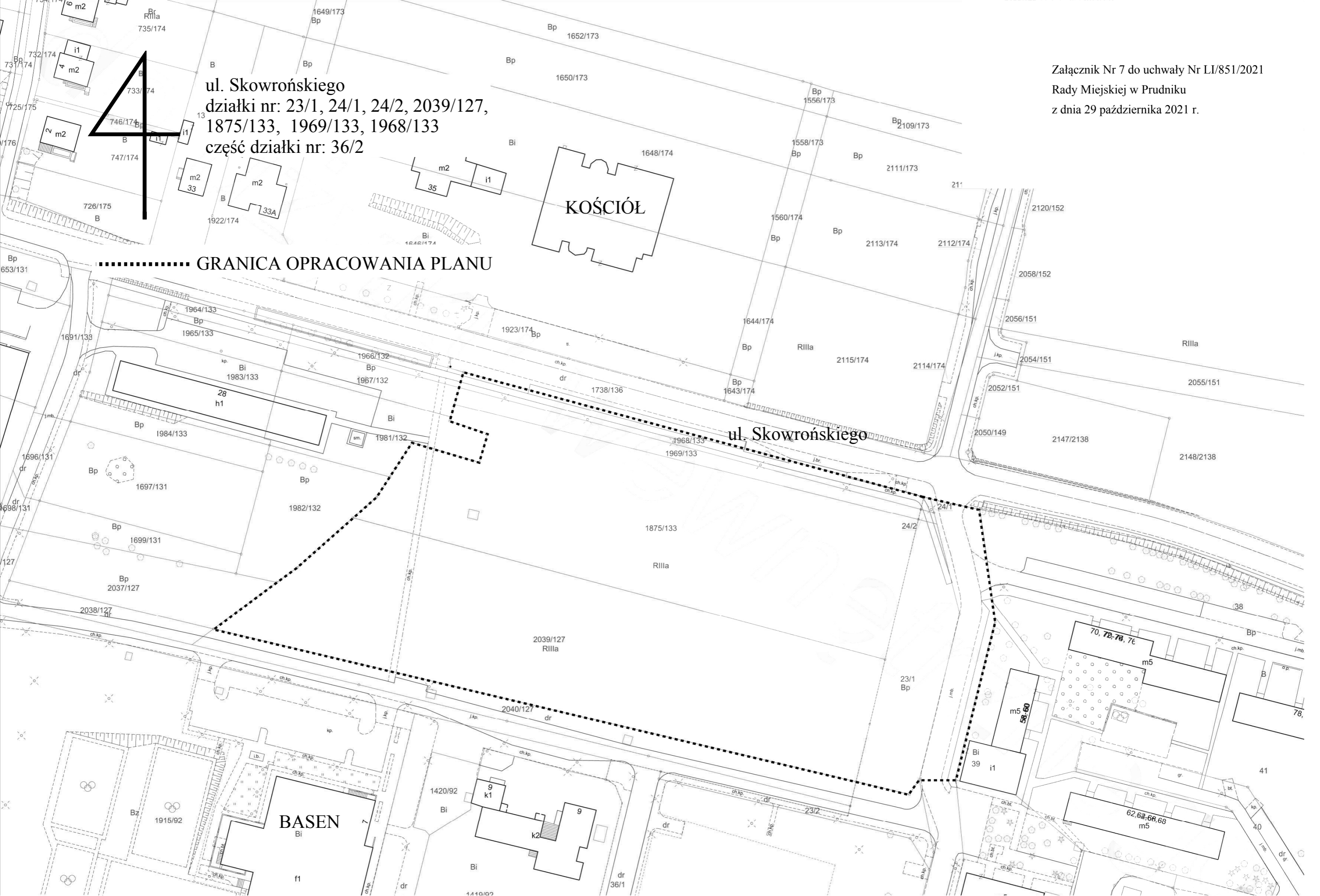
GMINA  
LUBRZA

arkusz 17

PLANOWANY CMENTARZ


miasto Prudnik

ul. Skowrońskiego  
działki nr: 23/1, 24/1, 24/2, 2039/127,  
1875/133, 1969/133, 1968/133  
część działki nr: 36/2





Załącznik Nr 8 do uchwały Nr LI/851/2021  
Rady Miejskiej w Prudniku  
z dnia 29 października 2021 r.



ul. Nyska  
działka nr: 1990/140  
skala 1:1000

..... GRANICA OPRACOWANIA PLANU

