




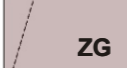
**ANALIZA URBANISTYCZNA - ZAŁĄCZNIK NR 2  
DO DECYZJI BURMISTRZA PRUDNIKA  
NR ..... z dnia .....**

**Granica terenu objętego miejscowym  
planem zagospodarowania  
przestrzennego miasta Prudnika**

**Droga krajowa KG-G nr 40**

**Granica miejscowego planu  
zagospodarowania przestrzennego  
wsi Łąka Prudnicka i granica  
administracyjna miasta Prudnika**

**LEGENDA:**

-  teren inwestycji sieci wodociągowej objętej zmianą
-  granica analizy urbanistycznej
-  Uprawy polowe, łąki -
-  zabudowa zagrodowa

Opracowanie: mgr inż. arch. Jerzy Stępień