

**UCHWAŁA NR XLI/673/2021
RADY MIEJSKIEJ W PRUDNIKU**

z dnia 30 kwietnia 2021 r.

w sprawie uchwalenia zmiany miejscowego planu zagospodarowania przestrzennego części wsi Łąka Prudnicka i Moszczanka w gminie Prudnik

Na podstawie art. 18 ust. 2 pkt 5 ustawy z dnia 8 marca 1990 r. o samorządzie gminnym (Dz.U. z 2020 r. poz. 713,1378), art. 20 ust. 1 i art.27 ustawy z dnia 27 marca 2003 r. o planowaniu i zagospodarowaniu przestrzennym (Dz.U. z 2021 r. poz. 741), w związku z uchwałą nr V/63/2019 Rady Miejskiej w Prudniku z dnia 31 stycznia 2019 r., w sprawie przystąpienia do sporządzenia zmiany miejscowego planu zagospodarowania przestrzennego części wsi Łąka Prudnicka i Moszczanka w gminie Prudnik, Rada Miejska w Prudniku stwierdza i uchwała, co następuje:

§ 1. Stwierdza się, że uchwalana zmiana miejscowego planu zagospodarowania przestrzennego części wsi Łąka Prudnicka i Moszczanka w gminie Prudnik, nie narusza ustaleń studium uwarunkowań i kierunków zagospodarowania przestrzennego gminy Prudnik przyjętego uchwałą Nr XII/174/99 Rady Miejskiej w Prudniku z dnia 28 października 1999r., zmienionego uchwałami Rady Miejskiej w Prudniku Nr LII/789/2010 z dnia 26 lutego 2010r., Nr LVII/830/2018 z dnia 14 czerwca 2018 r.

§ 2. 1. Uchwała się zmianę miejscowego planu zagospodarowania przestrzennego części wsi Łąka Prudnicka i Moszczanka w gminie Prudnik – w granicach określonych na załącznikach do uchwały od nr 1 do nr 5.

2. Załącznikami uchwały są:

- 1) rysunki zmiany planu w skali 1:1000 będące integralną częścią uchwały, stanowiące załączniki od nr 1 do nr 5;
- 2) rozstrzygnięcie Rady Miejskiej w Prudniku o sposobie rozpatrzenia uwag wniesionych podczas wyłożenia projektu zmiany planu do publicznego wglądu, stanowiące załącznik nr 6;
- 3) rozstrzygnięcie Rady Miejskiej w Prudniku o sposobie realizacji, zapisanych w zmianie planu, inwestycji z zakresu infrastruktury technicznej, które należą do zadań własnych Gminy oraz o zasadach ich finansowania, zgodnie z przepisami o finansach publicznych, stanowiące załącznik nr 7;
- 4) dane przestrzenne, wynikające z art. 67a ust.5 i art. 67c ust.1 i 2 ustawy o planowaniu i zagospodarowaniu przestrzennym, stanowiące załącznik nr 8.

**Rozdział 1.
Przepisy ogólne**

§ 3. W zmianie planu nie określa się:

- 1) wymagań wynikających z potrzeb kształtowania przestrzeni publicznych ze względu na brak potrzeby wyznaczenia takich przestrzeni;
- 2) granic i sposobów zagospodarowania terenów górniczych, a także obszarów szczególnego zagrożenia powodzią, obszarów osuwania się mas ziemnych, krajobrazów priorytetowych określonych w audycie krajobrazowym oraz w planach zagospodarowania przestrzennego województwa – ze względu na brak takich terenów, obszarów, obiektów oraz w/w krajobrazów;
- 3) sposobu i terminu tymczasowego zagospodarowania, urządzania i użytkowania terenów – ze względu na brak potrzeby wyznaczenia takich obszarów.

§ 4. 1. Następujące oznaczenia graficzne rysunków zmiany planu są ustaleniami obowiązującymi:

- 1) granica terenu objętego zmianą planu;
- 2) linie rozgraniczające tereny o różnym przeznaczeniu lub różnych zasadach zagospodarowania;
- 3) nieprzekraczalna linia zabudowy;

- 4) wymiarowanie podane w metrach;
- 5) symbol określający podstawową funkcję terenu i numer wyróżniający;
- 6) granica korytarza ekologicznego Dolina Nysy Kłodzkiej - Jeseník (CZ);
- 7) strefa ochrony ekspozycji E na Moszczankę;
- 8) podstawowe przeznaczenie terenu.

2. Pozostałe oznaczenia na rysunkach zmiany planu mają charakter informacyjny.

§ 5. Ilekroć w przepisach niniejszej uchwały jest mowa o:

- 1) **przepisach odrębnych (szczególnych)** – należy przez to rozumieć ustawy wraz z aktami wykonawczymi, rozporządzenia Wojewody Opolskiego, uchwały Sejmiku Województwa Opolskiego oraz uchwały Rady Miejskiej w Prudniku, aktualne w chwili realizacji niniejszej uchwały;
- 2) **przeznaczeniu podstawowym terenu** – należy przez to rozumieć takie przeznaczenie, które zajmuje ponad 50% powierzchni całkowitej zabudowy na działce budowlanej;
- 3) **przeznaczeniu uzupełniającym terenu** – należy przez to rozumieć przeznaczenie części terenu, które uzupełnia przeznaczenie podstawowe i zajmuje mniej niż 50% powierzchni całkowitej zabudowy na działce budowlanej;
- 4) **zabudowie** – należy przez to rozumieć budynek lub zespół budynków wraz z budowlami pełniącymi rolę budynków, w tym wiatami, konstrukcjami przestrzennymi;
- 5) **nieprzekraczalnej linii zabudowy** – należy przez to rozumieć linię ograniczającą teren, na którym dopuszcza się wznoszenie budynków i budowli pełniących rolę budynku;
- 6) **zabudowie mieszkaniowo-usługowej** – należy przez to rozumieć tereny zabudowy mieszkaniowej połączonej z funkcją usługową, z wyłączeniem usług uciążliwych, czyli takich, które należą do przedsięwzięć mogących zawsze znacząco i potencjalnie znacząco oddziaływać na środowisko, realizowaną w formie wbudowanych lokali usługowych lub budynków wolnostojących, których udział nie może przekroczyć 50% powierzchni użytkowej budynków zlokalizowanych na działce budowlanej;
- 7) **zabudowie mieszkaniowo-pensjonatowej** – należy przez to rozumieć tereny zabudowy mieszkaniowej zarówno jednorodzinnej, jak i pensjonatowej, które można stosować zamiennie;
- 8) **zabudowie usługowej (usługach)** – należy przez to rozumieć działalność gospodarczą prowadzoną w budynkach lub lokalach użytkowych, w tym usługi publiczne oraz komercyjne, służące zaspokojeniu potrzeb ludności, niezwiązane z wytwarzaniem dóbr materialnych metodami przemysłowymi, do usług zalicza się działalność gospodarczą z zakresu usług: biurowych, handlu w obiektach o powierzchni sprzedaży nie większej niż 600 m², gastronomii, rekreacji, wypoczynku i hotelarstwa, usługi motoryzacyjne, rzemiosła, działalności twórczej, działalności zawodowej o stopniu uciążliwości ograniczonym do granic dysponowanego terenu, prowadzone na tym terenie lub w jego obiektach budowlanych;
- 9) **zabudowie garażowej** – należy przez to rozumieć budynki gospodarcze oraz obiekty budowlane – garaże, określone według przepisów odrębnych.

§ 6. 1. Dla rozgraniczonych w zmianie planu terenów wprowadza się następujące symbole literowe określające przeznaczenie podstawowe:

- 1) **MN** – tereny zabudowy mieszkaniowej jednorodzinnej;
- 2) **MU** – tereny zabudowy mieszkaniowo-usługowej;
- 3) **MMP** – tereny zabudowy mieszkaniowo-pensjonatowej;
- 4) **UO** - tereny usług oświaty;
- 5) **R** – tereny rolnicze;
- 6) **ZŁ** – tereny zieleni łąkowej.

2. Linie rozgraniczające tereny określone w ust. 1 o różnym przeznaczeniu lub różnych zasadach zagospodarowania określono na rysunkach zmiany planu.

Rozdział 2.

Ustalenia szczegółowe dla obszaru objętego zmianą planu

§ 7. Obowiązują następujące zasady ochrony i kształtowania ładu przestrzennego:

- 1) dopuszcza się utrzymanie, zmianę sposobu użytkowania oraz przebudowę istniejącej zabudowy;
- 2) dopuszcza się odbudowę, rozbudowę, nadbudowę, remonty oraz roboty budowlane w istniejącej zabudowie, jeśli działania te nie będą przekraczały parametrów określonych odrębnie dla każdego terenu określonego w § 11 niniejszej uchwały;
- 3) dopuszcza się przebudowę istniejących sieci, obiektów i urządzeń infrastruktury technicznej, jeśli nie koliduje to z planowanym przeznaczeniem podstawowym terenu i jego zagospodarowaniem;
- 4) ustala się przebieg obowiązujących linii zabudowy zgodnie z oznaczeniem na rysunkach zmiany planu;
- 5) na działkach, dla których rysunki zmiany planu nie określają linii zabudowy, należy przyjmować linię zabudowy istniejących budynków funkcji podstawowej, jako nieprzekraczalną linię zabudowy, a w przypadku niezgodności tej linii z przepisami odrębnymi nową zabudowę należy sytuować w odległości zgodnej z przepisami odrębnymi;
- 6) nakazuje się kolorystykę elewacji w rozbielonych odcieniach beży, oranżów, białych i szarych;
- 7) zabudowę garażową nakazuje się realizować w sposób spójny architektonicznie z zabudową funkcji podstawowej;
- 8) nakazuje się maksymalną wysokość budowli do 4 m, z wyłączeniem wysokości budowli wraz z urządzeniami technicznymi niezbędnymi do właściwego funkcjonowania zabudowy, których wysokość ustalana jest według przepisów odrębnych;
- 9) wskaźniki zagospodarowania terenów oraz zasady kształtowania zabudowy ustalono w przepisach szczegółowych dla poszczególnych terenów określonych w § 11 niniejszej uchwały;
- 10) tereny objęte zmianą miejscowego planu poza niezbędnym dojazdem, dojazdami i miejscami do parkowania należy zagospodarować zielenią urządzoną biologicznie czynną według parametrów określonych dla każdego terenu w § 11 niniejszej uchwały.

§ 8. Obowiązują następujące zasady ochrony środowiska, przyrody i krajobrazu:

- 1) tereny **MN1**, **MN2**, **UO1** znajdują się w całości w granicy otuliny Parku Krajobrazowego Góry Opawskie, dla którego obowiązują przepisy określone w Uchwale Sejmiku Województwa Opolskiego nr XLII/492/2014 z dnia 3 czerwca 2014 r. w sprawie ustanowienia Planu Ochrony Parku Krajobrazowego „Góry Opawskie” oraz przepisy odrębne;
- 2) tereny **MMP1**, **MMP2**, **R1**, **ZŁ1**, **ZŁ2** znajdują się w całości w granicy Parku Krajobrazowego Góry Opawskie, dla których obowiązują przepisy określone w Uchwale Sejmiku Województwa Opolskiego nr XLII/492/2014 z dnia 3 czerwca 2014 r. w sprawie ustanowienia Planu Ochrony Parku Krajobrazowego „Góry Opawskie” oraz przepisy odrębne;
- 3) tereny **MMP1**, **R1**, **ZŁ1** znajdują się w całości w granicy obszaru Natura 2000 PLH160007 "Góry Opawskie", dla których obowiązują postanowienia planu zadań ochronnych dla obszaru Natura 2000 Góry Opawskie PLH160007 przyjętego zarządzeniem Nr 14/12 Regionalnego Dyrektora Ochrony Środowiska w Opolu z dnia 8 maja 2012 r. oraz przepisy odrębne;
- 4) na terenach wyznaczonych na rysunku zmiany planu jako - granica korytarza ekologicznego Dolina Nysy Kłodzkiej - Jeseník (CZ) - obowiązują przepisy odrębne;
- 5) stosownie do przepisów odrębnych dotyczących ochrony środowiska w zakresie ochrony przed hałasem, na obszarze objętym zmianą planu tereny:
 - a) oznaczone symbolami literowymi **MN** zalicza się do terenów zabudowy mieszkaniowej jednorodzinnej,
 - b) oznaczone symbolem literowym **MU** zalicza się do terenów zabudowy mieszkaniowo usługowych,
 - c) oznaczone symbolami literowymi **MMP** zalicza się do terenów zabudowy zamieszkania zbiorowego,

- d) oznaczone symbolem **UO** zalicza się do terenów związanych ze stałym lub czasowym pobytem dzieci i młodzieży;
- 6) zakazuje się lokalizacji przedsięwzięć mogących zawsze znacząco oddziaływać na środowisko, za wyjątkiem przedsięwzięć stanowiących realizację inwestycji celu publicznego (w tym również z zakresu łączności publicznej);
- 7) dopuszcza się przedsięwzięcia mogące potencjalnie znacząco oddziaływać na środowisko;
- 8) ograniczeniu do minimum podlegają roboty przekształcające teren przy realizacji obiektów budowlanych;
- 9) dopuszczalny poziom pól elektromagnetycznych w środowisku należy przyjmować zgodnie z przepisami odrębnymi;
- 10) nakazuje się na terenach nie przewidzianych pod zabudowę zachować zieleń, szczególnie wysoką.

§ 9. Obowiązują następujące zasady kształtowania krajobrazu:

- 1) zagospodarowanie terenu oraz obiekty budowlane nakazuje się harmonijnie komponować w krajobrazie kulturowym, a nową zabudowę w zakresie skali, bryły, gabarytów kształtować w nawiązaniu do zabudowy istniejącej;
- 2) powierzchniowe elementy infrastruktury technicznej nakazuje się projektować w sposób uwzględniający zachowanie wartości walorów krajobrazowych i ochronę krajobrazu.

§ 10. 1. Obowiązują następujące zasady ochrony dziedzictwa kulturowego i zabytków, w tym krajobrazów kulturowych oraz dóbr kultury współczesnej:

- 1) Tereny z zał. nr 5 - **MMP1, R1, ZŁ1, ZŁ2** - w całości oraz **MMP2** - w części, znajdują się w granicy strefy ochrony ekspozycji E na Moszczankę;
- 2) Ustala się, dla obszarów wymienionych w pkt 1, następujące zasady zagospodarowania:
- a) zakazuje się realizacji dominant przestrzennych mogących przysłonić lub zniekształcić sylwetę miejscowości Moszczanka,
- b) nakazuje się prowadzić zaplanowaną gospodarkę w zakresie zieleni zapewniając właściwą ekspozycję i ekranizację miejscowości Moszczanka.

2. Zasady postępowania w przypadku odkrycia (w trakcie prowadzenia robót budowlanych lub ziemnych) przedmiotów, co do których istnieje przypuszczenie, że są one zabytkiem, określają przepisy odrębne.

§ 11. W zakresie zasad kształtowania zabudowy oraz wskaźników zagospodarowania terenu obowiązują następujące ustalenia:

- 1) Dla terenu oznaczonego na rysunku zmiany planu symbolem **MN1** (zał. nr 2):
- a) przeznaczenie terenu podstawowe: zabudowa mieszkaniowa jednorodzinna,
- b) przeznaczenie terenu uzupełniające: zabudowa garażowa,
- c) zasady kształtowania zabudowy:
- maksymalna wysokość zabudowy mieszkaniowej jednorodzinnej do 9 m,
 - maksymalna wysokość zabudowy garażowej do 4 m,
 - nakazuje się dachy symetryczne dwuspadowe, o kącie nachylenia połaci od 37° do 55°,
 - dopuszcza się w zabudowie garażowej dachy płaskie, o kącie nachylenia do 12°,
 - nakazuje się pokrycie dachów dwuspadowych dachówką lub materiałem imitującym dachówkę, w kolorze ceglastoczerwonym, brązowym lub szarym,
- d) wskaźniki zagospodarowania:
- intensywność zabudowy dla terenu od 0,1 do 0,4,
 - wielkość powierzchni zabudowy dla terenu do 30%,

- udział powierzchni biologicznie czynnej nie mniej niż 70% powierzchni działki budowlanej,

e) dopuszcza się sytuowanie ściany garaży w odległości 1,5 m od granicy lub bezpośrednio przy tej granicy, z zachowaniem warunków wynikających z przepisów odrębnych;

2) Dla terenu oznaczonego na rysunku zmiany planu symbolem **MN2** (zał. nr 3):

a) przeznaczenie terenu podstawowe: zabudowa mieszkaniowa jednorodzinna,

b) przeznaczenie terenu uzupełniające: zabudowa garażowa,

c) zasady kształtowania zabudowy:

- maksymalna wysokość zabudowy mieszkaniowej jednorodzinnej do 9 m,

- maksymalna wysokość zabudowy garażowej do 4 m,

- nakazuje się dachy symetryczne dwuspadowe, o kącie nachylenia połaci od 37° do 45°,

- nakazuje się pokrycie dachów dachówką lub materiałem imitującym dachówkę, w kolorze ceglastoczerwonym, brązowym lub szarym,

d) wskaźniki zagospodarowania:

- intensywność zabudowy dla terenu od 0,1 do 0,4,

- wielkość powierzchni zabudowy dla terenu do 30%,

- udział powierzchni biologicznie czynnej nie mniej niż 70% powierzchni działki budowlanej;

3) Dla terenu oznaczonego na rysunku zmiany planu symbolem **MU1** (zał. nr 4):

a) przeznaczenie terenu podstawowe: zabudowa mieszkaniowo-usługowa,

b) przeznaczenie terenu uzupełniające: zabudowa garażowa,

c) zasady kształtowania zabudowy:

- maksymalna wysokość zabudowy mieszkaniowo-usługowej do 9 m,

- maksymalna wysokość zabudowy garażowej do 4 m,

- nakazuje się dachy symetryczne dwuspadowe o kącie nachylenia połaci od 35° do 55°,

- nakazuje się pokrycie dachów dachówką lub materiałem imitującym dachówkę, w kolorze ceglastoczerwonym, brązowym lub szarym,

d) wskaźniki zagospodarowania:

- intensywność zabudowy dla terenu od 0,1 do 0,4,

- wielkość powierzchni zabudowy dla terenu do 50%,

- udział powierzchni biologicznie czynnej nie mniej niż 40% powierzchni działki budowlanej;

4) Dla terenów oznaczonych na rysunkach zmiany planu symbolami **MMP1** i **MMP2** (zał. nr 5):

a) przeznaczenie terenu podstawowe: zabudowa mieszkaniowo-pensjonatowa,

b) przeznaczenie terenu uzupełniające:

- usługi,

- zabudowa garażowa wbudowana jako integralna część zabudowy mieszkaniowo-pensjonatowej,

c) zasady kształtowania zabudowy:

- maksymalna wysokość zabudowy mieszkaniowej jednorodzinnej, pensjonatowej do 9m,

- nakazuje się dachy symetryczne dwuspadowe, o kącie nachylenia połaci od 37° do 55°,

- nakazuje się pokrycie dachów dachówką lub materiałem imitującym dachówkę, w kolorze ceglastoczerwonym, szarym lub grafitowym,

d) wskaźniki zagospodarowania:

- intensywność zabudowy dla terenu od 0,1 do 0,4,
- wielkość powierzchni zabudowy dla terenu do 25%,
- udział powierzchni biologicznie czynnej nie mniej niż 75% powierzchni działki budowlanej,

e) funkcję usługową nakazuje się realizować w parterach budynków mieszkaniowych i pensjonatowych,

f) względem budynków funkcji jednorodzinnej zabudowę garażową nakazuje się realizować jako wbudowaną lub dobudowaną;

5) Dla terenu oznaczonego na rysunku zmiany planu symbolem **UO1** (zał. nr 1):

a) przeznaczenie terenu podstawowe: usługi oświaty,

b) przeznaczenie terenu uzupełniające: tereny parkingów,

c) zasady kształtowania zabudowy:

- maksymalna wysokość zabudowy do 9 m,
- nakazuje się dachy płaskie o kącie nachylenia połaci do 12° lub symetryczne dwuspadowe, o kącie nachylenia połaci od 37° do 55°,
- nakazuje się pokrycie dachów dwuspadowych dachówką, materiałem imitującym dachówkę lub blachą płaską na rąbek stojący, w kolorze czerwonym lub grafitowym,

d) wskaźniki zagospodarowania:

- intensywność zabudowy dla terenu od 0,1 do 0,4,
- wielkość powierzchni zabudowy dla terenu do 35%,
- udział powierzchni biologicznie czynnej nie mniej niż 50% powierzchni działki budowlanej;

6) Dla terenu oznaczonego na rysunku zmiany planu symbolem **R1** (zał. nr 5):

a) przeznaczenie terenu: teren rolniczy,

b) wprowadza się zakaz zabudowy,

c) nie wyznacza się zasad kształtowania zabudowy,

d) nie wyznacza się wskaźników zagospodarowania terenu;

7) Dla terenów oznaczonych na rysunkach zmiany planu symbolami **ZŁ1** i **ZŁ2** (zał. nr 5):

a) przeznaczenie terenu: zieleń łąkowa,

b) wprowadza się zakaz zabudowy,

c) nie wyznacza się zasad kształtowania zabudowy,

d) nie wyznacza się wskaźników zagospodarowania terenu.

§ 12. W zakresie szczegółowych zasad i warunków scalania i podziału nieruchomości objętych zmianą planu nakazuje się:

1) dla nowo wydzielanych działek budowlanych:

a) minimalną powierzchnię:

- dla zabudowy mieszkaniowej jednorodzinnej - 1000 m², dla terenu MU1(zał. nr 4) - 800m²,

- dla zabudowy usług oświaty, pensjonatowej i mieszkaniowo-usługowej - 2000m²,

b) minimalną szerokość granicy frontowej:

- dla zabudowy mieszkaniowej jednorodzinnej, mieszkaniowo-usługowej i usług oświaty - 15 m,
- dla zabudowy pensjonatowej - 26 m,

c) kąt położenia granic bocznych w stosunku do pasa drogi, z której odbywa się obsługa komunikacyjna terenu, ustala się na 90° z tolerancją do 5°;

2) ustalenia, o których mowa w pkt 1, nie obowiązują przy wydzielaniu działek pod drogi oraz pod obiekty budowlane infrastruktury technicznej.

§ 13. Obowiązują szczególne warunki zagospodarowania terenów oraz ograniczenia w ich użytkowaniu, w tym zakaz zabudowy:

- 1) na terenach **R1**, **ZŁ1** i **ZŁ2** (zał. nr 5) obowiązuje zakaz zabudowy;
- 2) odległość zabudowy na terenie **MMP1** (zał. nr 5) od granicy lasu (zlokalizowanego poza terenem zmiany planu) określają przepisy odrębne;
- 3) w sąsiedztwie linii kolejowej (zlokalizowanej poza granicami zmiany planu), wzdłuż terenów **R1** i **ZŁ1** (zał. nr 5), obowiązują szczególne warunki zagospodarowania oraz ograniczenia w użytkowaniu tych terenów, określone w przepisach odrębnych.

§ 14. Obowiązują następujące zasady modernizacji, rozbudowy i budowy systemów komunikacji:

- 1) nakazuje się zapewnić obsługę komunikacyjną terenów w oparciu o podstawowy system ulic publicznych oraz dróg wewnętrznych, zlokalizowanych poza granicami zmiany planu, służący powiązaniom drogowym wewnętrznym i zewnętrznym;
- 2) dopuszcza się możliwość wydzielenia dróg wewnętrznych oraz ciągów pieszych i ścieżek rowerowych w ramach podstawowego przeznaczenia terenu o parametrach odpowiadających parametrom dróg pożarowych ustalonych w przepisach odrębnych;
- 3) nakazuje się obowiązek zapewnienia poszczególnym terenom właściwej ilości miejsc do parkowania samochodów osobowych w ilości nie mniejszej niż:
 - a) dla terenów **MN** - 2 miejsca na budynek mieszkalny,
 - b) dla terenów **MU**:
 - 2 miejsca na budynek mieszkalny, w przypadku zabudowy jednorodzinnej,
 - 1 miejsce na 50 m² powierzchni użytkowej, w przypadku realizacji zabudowy usługowej,
 - c) dla terenów **MMP**:
 - 2 miejsca na budynek mieszkalny, w przypadku zabudowy jednorodzinnej,
 - 5 miejsc na budynek pensjonatowy, w przypadku zabudowy pensjonatowej,
 - d) dla terenu **UO** - 2 miejsca na 5 zatrudnionych lub 2 miejsca na 15 uczniów,
 - e) w ramach wyznaczonych miejsc do parkowania nakazuje się zapewnić miejsca przeznaczone dla pojazdów zaopatrzonych w kartę parkingową, zgodnie z przepisami odrębnymi jednak nie mniej niż 2% wyliczonej ilości miejsc podstawowych, za wyjątkiem terenów zabudowy mieszkaniowej jednorodzinnej,
 - f) na terenach zabudowy mieszkaniowej jednorodzinnej miejsca do parkowania dla pojazdów zaopatrzonych w kartę parkingową – według potrzeb indywidualnych;
- 4) na terenach **MN**, **MU** miejsca do parkowania nakazuje się realizować jako naziemne, terenowe niezadaszone lub zadaszone, bądź jako wolnostojące garaże w formie jednego budynku w granicach działki budowlanej lub w formie jednorodnych architektonicznie zespołów garażowych wielostanowiskowych;

- 5) dla terenu **UO, MMP** miejsca do parkowania nakazuje się realizować jako naziemne terenowe niezadaszone lub zadaszone w formie parkingów z zielenią urządzoną;
- 6) miejsca do parkowania, o których mowa w pkt 3, nakazuje się sytuować w granicach terenu lub działki, na którym usytuowany jest obiekt stanowiący podstawę wyliczenia.

§ 15. Obowiązują następujące zasady modernizacji, rozbudowy i budowy systemów infrastruktury technicznej:

- 1) dopuszcza się sieci i urządzenia infrastruktury technicznej oraz budowle z nią związane na wszystkich terenach, pod warunkiem zgodności z ustaleniami szczegółowymi zmiany planu oraz przepisami odrębnymi;
- 2) nakazuje się nowe sieci infrastruktury technicznej realizować jako podziemne, z wyjątkiem tych elementów sieci, które ze względów technicznych i zgodnie z przepisami odrębnymi wymagają sytuowania naziemnego;
- 3) dopuszcza się możliwość realizacji urządzeń infrastruktury technicznej jako towarzyszącej inwestycjom na terenach własnych inwestora;
- 4) nakazuje się zapewnienie dostępu dla potrzeb eksploatacyjnych i konserwacyjnych do projektowanych budowli, urządzeń i sieci infrastruktury technicznej;
- 5) w zakresie zaopatrzenia w wodę nakazuje się zaopatrzenie z gminnej sieci wodociągowej;
- 6) nakazuje się zapewnienie zaopatrzenia wodnego do zewnętrznego gaszenia pożaru zgodnie z przepisami odrębnymi;
- 7) w zakresie odprowadzania ścieków nakazuje się odprowadzenie ścieków komunalnych do sieci kanalizacji sanitarnej, na warunkach określonych w przepisach odrębnych;
- 8) w zakresie odprowadzania wód opadowych:
 - a) nakazuje się odprowadzenie wód opadowych siecią kanalizacji deszczowej,
 - b) nakazuje się objęcie systemami odprowadzającymi wody opadowe i roztopowe terenów zabudowanych i utwardzonych,
 - c) nakazuje się obowiązek zneutralizowania substancji ropopochodnych lub chemicznych, jeśli takie wystąpią przed ich wprowadzeniem do kanalizacji deszczowej,
 - d) nakazuje się obowiązek utwardzenia i skanalizowania terenów, na których może dojść do zanieczyszczenia ww. substancjami, o których mowa w lit. c;
- 9) w zakresie zaopatrzenia w gaz:
 - a) dopuszcza się inwestycje związane z rozbudową sieci dystrybucyjnej na warunkach określonych w przepisach odrębnych,
 - b) dopuszcza się stosowanie indywidualnych zbiorników gazowych;
- 10) w zakresie zaopatrzenia w ciepło nakazuje się:
 - a) zaopatrzenie w ciepło z indywidualnych źródeł,
 - b) wymóg stosowania do celów grzewczych paliw charakteryzujących się niskimi wskaźnikami emisyjnymi,
 - c) dopuszcza się w zakresie zaopatrzenia w ciepło energii pozyskiwanej ze źródeł odnawialnych za pomocą mikroinstalacji oraz małych instalacji do 100 kW określonych według przepisów odrębnych, z wyłączeniem instalacji termicznego przekształcania odpadów i instalacji spalania wielopaliwowego;
- 11) w zakresie zaopatrzenia w energię elektryczną:
 - a) nakazuje się zaopatrzenie w energię elektryczną z istniejących i planowanych sieci elektroenergetycznych średniego i niskiego napięcia,

- b) dopuszcza się zaopatrzenie w energię elektryczną energii pozyskiwanej ze źródeł odnawialnych za pomocą mikroinstalacji oraz małych instalacji określonych według przepisów odrębnych, z wyłączeniem instalacji termicznego przekształcania odpadów i instalacji spalania wielopaliwowego;
- 12) nakazuje się prowadzić gospodarkę odpadami zgodnie z przepisami odrębnymi;
- 13) zakazuje się inwestycji z zakresu składowania i unieszkodliwiania odpadów.

§ 16. Stawkę procentową związaną z naliczeniem opłaty, o której mowa w art. 36 ust. 4 ustawy z dnia 27 marca 2003 r. o planowaniu i zagospodarowaniu przestrzennym, ustala się dla wszystkich terenów objętych zmianą planu w wysokości 30%.

Rozdział 3. Przepisy końcowe

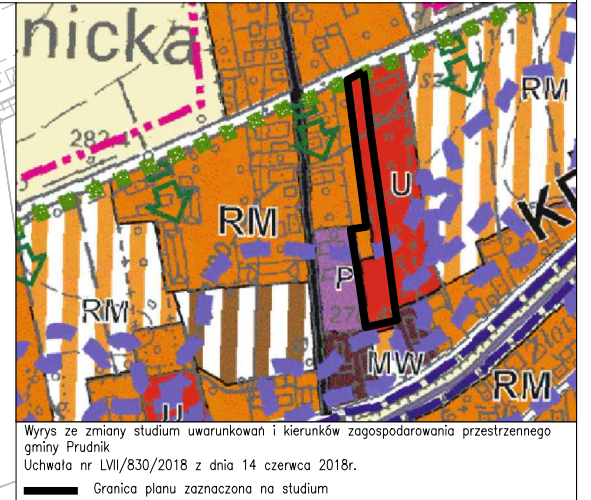
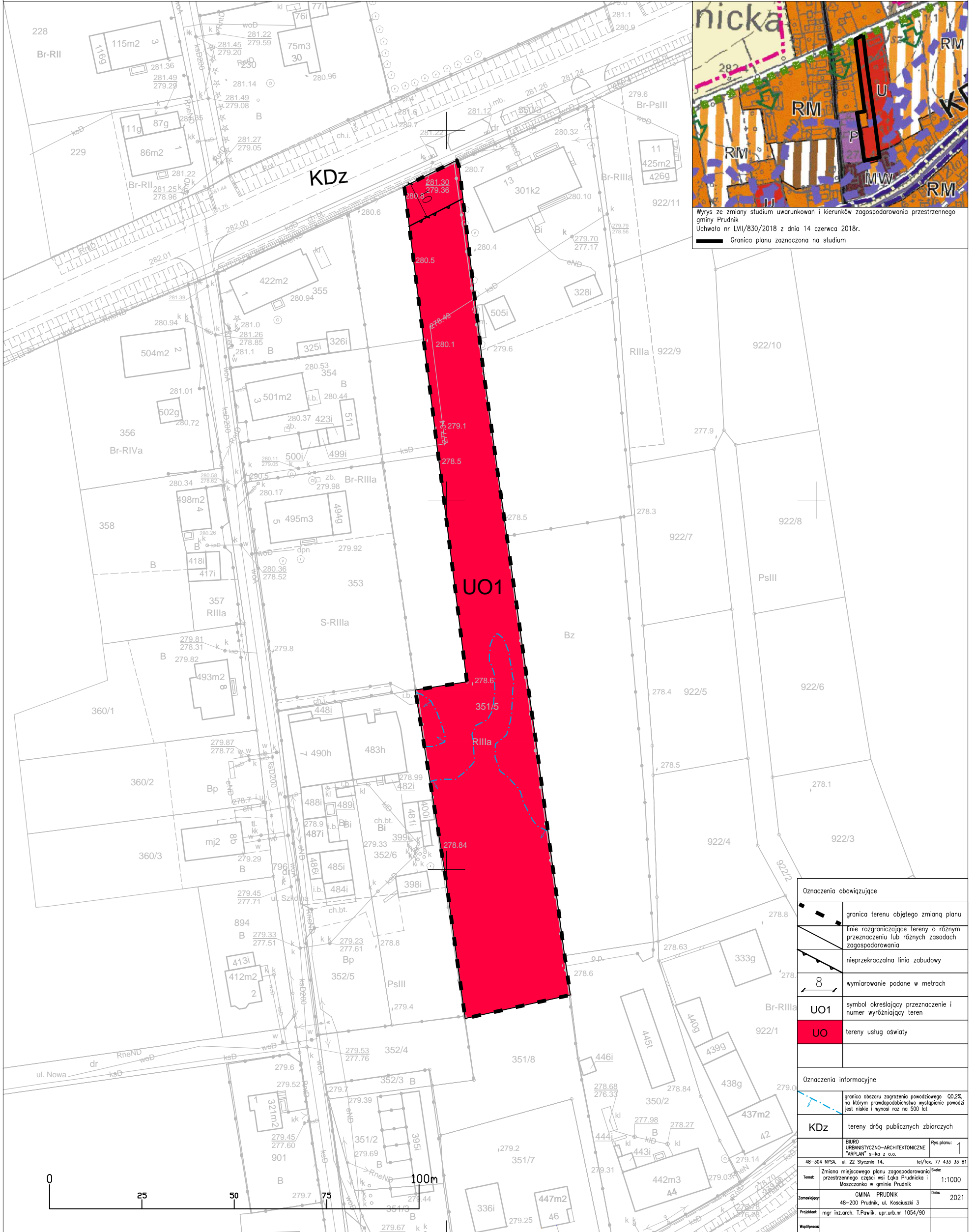
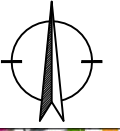
§ 17. Wykonanie uchwały powierza się Burmistrzowi Prudnika.

§ 18. Uchwała wchodzi w życie po upływie 14 dni od dnia ogłoszenia w Dzienniku Urzędowym Województwa Opolskiego.

Przewodnicząca Rady
Miejskiej

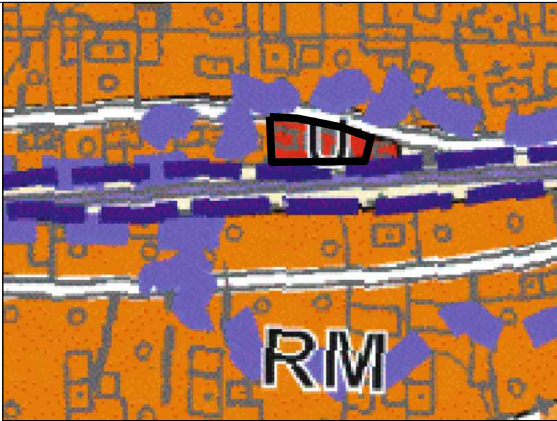
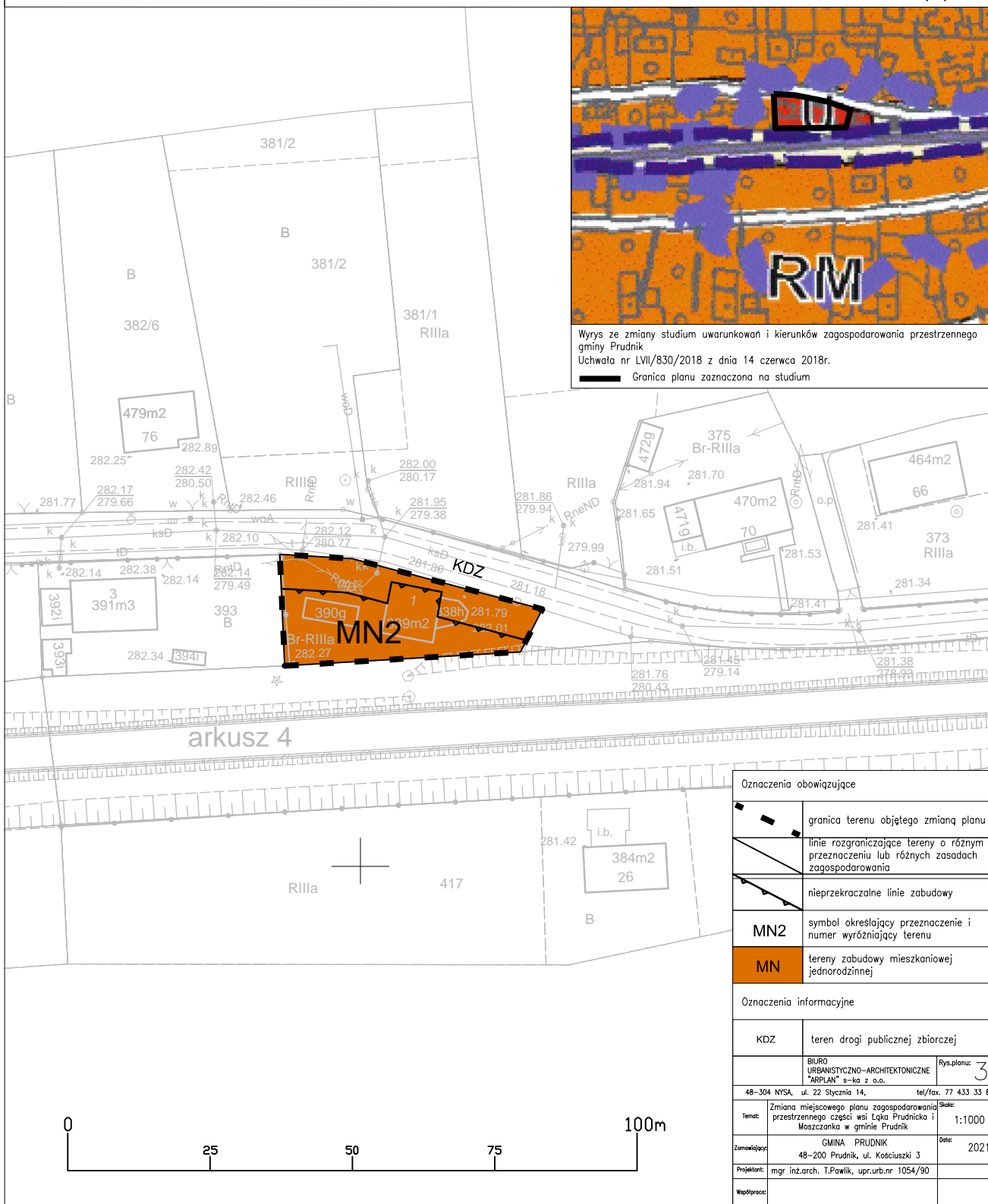
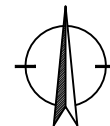
Alicja Isalska

Zmiana miejscowego planu zagospodarowania przestrzennego części wsi Łąka Prudnicka i Moszczanka w gminie Prudnik



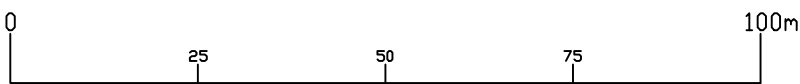
Oznaczenia obowiązujące	
	granica terenu objętego zmianą planu
	linie rozgraniczające tereny o różnym przeznaczeniu lub różnych zasadach zagospodarowania
	nieprzekraczalna linia zabudowy
	wymiarowanie podane w metrach
UO1	symbol określający przeznaczenie i numer wyróżniający teren
UO	tereny usług oświaty
Oznaczenia informacyjne	
	granica obszaru zagrożenia powodziowego 0,02%, na którym prawdopodobieństwo wystąpienie powodzi jest niskie i wynosi raz na 500 lat
KDz	tereny dróg publicznych zbiorczych
BIURO URBANISTYCZNO-ARCHYTEKTONICZNE "ARPLAN" s-ka z o.o. Rys. planu: 1	
48-304 NYSA, ul. 22 Stycznia 14, tel/fax. 77 433 33 81	
Temat: Zmiana miejscowego planu zagospodarowania przestrzennego części wsi Łąka Prudnicka i Moszczanka w gminie Prudnik Skala: 1:1000	
Zamawiający: GMINA PRUDNIK, ul. Kościuszki 3 Data: 2021	
Projektant: mgr inż. arch. T. Pawlik, upr.urb.nr 1054/90	
Współpraca:	

Zmiana miejscowego planu zagospodarowania przestrzennego części wsi Łąka Prudnicka i Moszczanka w gminie Prudnik



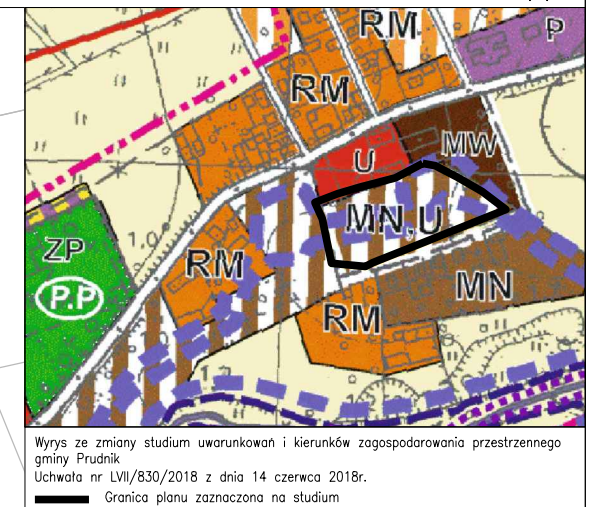
Wyrys ze zmiany studium uwarunkowań i kierunków zagospodarowania przestrzennego gminy Prudnik
 Uchwała nr LVII/830/2018 z dnia 14 czerwca 2018r.
 Granica planu zaznaczona na studium

arkusz 4



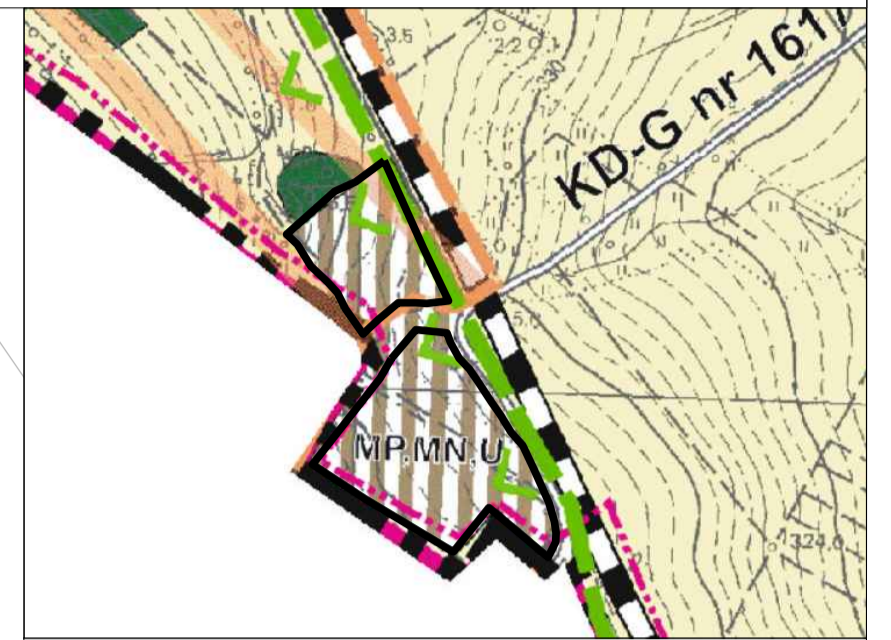
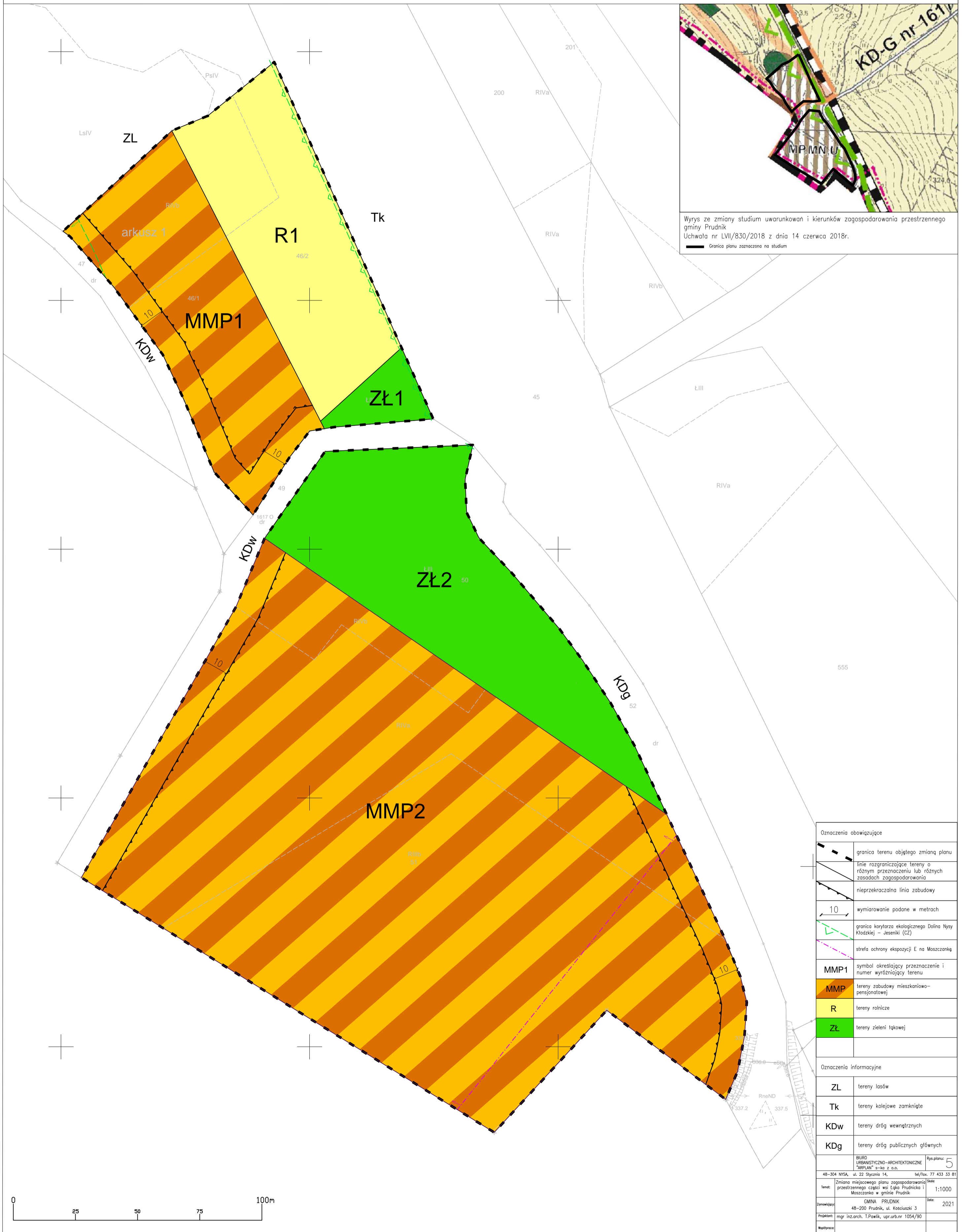
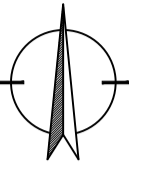
Oznaczenia obowiązujące	
	granica terenu objętego zmianą planu
	linie rozgraniczające tereny o różnym przeznaczeniu lub różnych zasadach zagospodarowania
	nieprzekraczalne linie zabudowy
MN2	symbol określający przeznaczenie i numer wyróżniający terenu
MN	tereny zabudowy mieszkaniowej jednorodzinnej
Oznaczenia informacyjne	
KDZ	teren drogi publicznej zbiorczej
BIURO URBANISTYCZNO-ARCHITEKTONICZNE "ARPLAN" s-ka z o.o. Rys.planu: 3 48-304 NYSA, ul. 22 Sycznia 14, tel/fax. 77 433 33 81	
Temat: Zmiana miejscowego planu zagospodarowania przestrzennego części wsi Łąka Prudnicka i Moszczanka w gminie Prudnik Skala: 1:1000	
Zamawiający:	GMINA PRUDNIK 48-200 Prudnik, ul. Kościuski 3 Data: 2021
Projektant:	mgr inż.arch. T.Pawlik, upr.urb.nr 1054/90
Współprac:	

Zmiana miejscowego planu zagospodarowania przestrzennego części wsi Łąka Prudnicka i Moszczanka w gminie Prudnik



Oznaczenia obowiązujące	
	granica terenu objętego zmianą planu
	linie rozgraniczające tereny o różnym przeznaczeniu lub różnych zasadach zagospodarowania
	nieprzekraczalna linia zabudowy
	wymiarowanie podane w metrach
MU1	symbol określający przeznaczenie i numer wyróżniający terenu
	tereny zabudowy mieszkaniowo-usługowej
Oznaczenia informacyjne	
	granica obszaru zagrożenia powodziowego 0,2% na którym prawdopodobieństwo wystąpienia powodzi jest niskie i wynosi raz na 500 lat
KDd	tereny dróg publicznych dojazdowych
BIURO URBANISTYCZNO-ARCHYTEKTONICZNE "URPLAN" s-ka z o.o. Rys. planu: 4 48-304 NYSA, ul. 22 Stycznia 14, tel./fax. 77 433 33 81	
Temat: Zmiana miejscowego planu zagospodarowania przestrzennego części wsi Łąka Prudnicka i Moszczanka w gminie Prudnik Skala: 1:1000	
Zamawiający: GMINA PRUDNIK, ul. Kościuszki 3 Data: 2021	
Projektant: mgr inż. arch. T. Pawlik, upr.urb.nr 1054/90	
Współpracownik:	

Zmiana miejscowego planu zagospodarowania przestrzennego części wsi Łąka Prudnicka i Moszczanka w gminie Prudnik



Wyrys ze zmiany studium uwarunkowań i kierunków zagospodarowania przestrzennego gminy Prudnik
 Uchwała nr LVII/830/2018 z dnia 14 czerwca 2018r.
 — Granica planu zaznaczona na studium

Oznaczenia obowiązujące	
	granica terenu objętego zmianą planu
	linie rozgraniczające tereny o różnym przeznaczeniu lub różnych zasadach zagospodarowania
	nieprzekraczalna linia zabudowy
	wymiarowanie podane w metrach
	granica korytarza ekologicznego Dolina Nysy Kłodzkiej – Jeseniki (CZ)
	strefa ochrony ekspozycji E na Moszczankę
MMP1	symbol określający przeznaczenie i numer wyróżniający terenu
MMP	tereny zabudowy mieszkaniowo-pensjonatowej
R	tereny rolnicze
ZŁ	tereny zieleni łąkowej
Oznaczenia informacyjne	
ZL	tereny lasów
Tk	tereny kolejowe zamknięte
KDw	tereny dróg wewnętrznych
KDg	tereny dróg publicznych głównych
BUREAU URBANISTYCZNO-ARCHITEKTONICZNE "ARPLAN" s-ka z o.o. Rys.planu: 5 48-304 Nysa, ul. 22 Sycznia 14, tel./fax. 77 433 33 81	
Temat: Zmiana miejscowego planu zagospodarowania przestrzennego części wsi Łąka Prudnicka i Moszczanka w gminie Prudnik. Skala: 1:1000	
Zamawiający: GMINA PRUDNIK, ul. Kosciuszki 3, Data: 2021	
Projektant: mgr inż. arch. T. Pawlik, upr.urb.nr 1054/90	
Wykonawca:	

Załącznik Nr 6 do uchwały Nr XLI/673/2021
Rady Miejskiej w Prudniku
z dnia 30 kwietnia 2021 r.

Rozstrzygnięcie o sposobie rozpatrzenia uwag do projektu zmiany miejscowego planu zagospodarowania przestrzennego części wsi Łąka Prudnicka i Moszczanka w gminie Prudnik

Na podstawie art. 17 pkt 11 i 12 ustawy z dnia 27 marca 2003 r. o planowaniu i zagospodarowaniu przestrzennym (Dz. U. z 2021 r. poz. 741) Burmistrz Prudnika rozpatruje uwagi wniesione do projektu planu i rozstrzyga o sposobie ich uwzględnienia w projekcie planu.

Na podstawie art. 17 pkt 14 ustawy z dnia 27 marca 2003 r. o planowaniu i zagospodarowaniu przestrzennym Burmistrz Prudnika przedstawia Radzie Miejskiej projekt planu wraz z listą nieuwzględnionych uwag. Na podstawie art. 20 ust. 1 ww. ustawy Rada Miejska rozstrzyga o sposobie rozpatrzenia uwag do planu.

W okresie wyłożenia projektu zmiany planu wraz z prognozą oddziaływania na środowisko do publicznego wglądu od dnia 11 marca 2021 r. do dnia 09 kwietnia 2021 r. oraz w nieprzekraczalnym terminie do dnia 23 kwietnia 2021 r., w siedzibie Urzędu Miejskiego w Prudniku nie wniesiono uwag.

Załącznik Nr 7 do uchwały Nr XLI/673/2021
Rady Miejskiej w Prudniku
z dnia 30 kwietnia 2021 r.

Rozstrzygnięcie o sposobie realizacji, zapisanych w zmianie planu inwestycji z zakresu infrastruktury technicznej, które należą do zadań własnych gminy oraz zasadach ich finansowania, zgodnie z przepisami o finansach publicznych.

§ 1. 1. Inwestycje z zakresu infrastruktury technicznej, służące zaspokajaniu zbiorowych potrzeb mieszkańców stanowią, zgodnie z art. 7 ust. 1 ustawy z dnia 8 marca 1990 r. o samorządzie gminnym (tj. Dz. U. Z 2020 r. poz. 713 ze zm.), zadania własne Gminy.

2. Prognozowany koszt inwestycji został określony w sporządzonej na potrzeby zmiany planu prognozy skutków finansowych, natomiast rzeczywisty koszt inwestycji zostanie określony w wyniku zamówienia w trybie ustawy Prawo zamówień publicznych.

§ 2. Opis sposobu realizacji inwestycji wskazanych w § 1:

- 1) realizacja inwestycji będzie przebiegać zgodnie z obowiązującymi przepisami, w tym m. in. prawa budowlanego, prawa zamówień publicznych, prawa ochrony środowiska, ustawie o samorządzie gminnym i ustawie o gospodarce komunalnej;
- 2) inwestycje w zakresie przesyłania i dystrybucji energii elektrycznej i ciepła realizowane będą zgodnie z obowiązującymi przepisami w tym zakresie;
- 3) realizacja i finansowanie inwestycji w zakresie infrastruktury technicznej nie wyszczególnionych w § 1 ust. 1 jest przedmiotem umowy zainteresowanych stron.

§ 3. Finansowanie inwestycji z zakresu infrastruktury technicznej, które należą do zadań własnych Gminy, ujętych w niniejszej zmianie planu podlega przepisom ustawy z dnia 27 sierpnia 2009 r. o finansach publicznych (tj. Dz. U. z 2021 r. poz. 305.), przy czym:

- 1) wydatki majątkowe gminy określa uchwała Rady Miejskiej;
- 2) wydatki inwestycyjne finansowane z budżetu Gminy ustala się w uchwale budżetowej.

§ 4. 1. Zadania w zakresie budowy dróg publicznych finansowane będą przez budżet Gminy lub na podstawie porozumień z innymi podmiotami.

2. Zadania w zakresie budowy sieci wodociągowej i kanalizacji będą finansowane na podstawie art. 15 ust. 1 ustawy z dnia 7 czerwca 2001 r. o zbiorowym zaopatrzeniu w wodę i zbiorowym odprowadzeniu ścieków (tj. Dz. U. z 2020 r. poz. 2028.), ze środków budżetu Gminy lub poprzez partnerstwo publiczno - prawne.

3. Zadania w zakresie budowy sieci energetycznych będą finansowane na podstawie art. 7 ustawy z dnia 10 kwietnia 1997 r. Prawo energetyczne (tj. Dz. U. z 2020 r. poz. 833 ze zm.).

§ 5. Prognozowane źródła finansowania przez Gminę:

- 1) dochody własne;
- 2) dotacje;
- 3) pożyczki preferencyjne;
- 4) fundusze Unii Europejskiej.

Załącznik Nr 8 do uchwały Nr XLI/673/2021

Rady Miejskiej w Prudniku

z dnia 30 kwietnia 2021 r.

Zalacznik8.xml



Dane przestrzenne