

**UCHWAŁA NR XXXVI/630/2021
RADY MIEJSKIEJ W PRUDNIKU**

z dnia 24 lutego 2021 r.

**w sprawie przystąpienia do sporządzenia zmiany miejscowego planu zagospodarowania przestrzennego
miasta Prudnika**

Na podstawie art.18 ust.2 pkt 5 ustawy z dnia 8 marca 1990r. o samorządzie gminnym (Dz. U. z 2020 r. poz. 713, 1378) oraz art. 14 ust.1, 2, 4 i art.27 ustawy z dnia 27 marca 2003 r. (Dz. U. z 2020 r. poz. 293, 471, 782, 1086, 1378, z 2021 poz.11) Rada Miejska uchwała co następuje:

§ 1. Przystępuje się do sporządzenia zmiany miejscowego planu zagospodarowania przestrzennego miasta Prudnika uchwalonego uchwałą Rady Miejskiej w Prudniku, Nr XXVI/276/2004 z dnia 23 lipca 2004 r. w sprawie zatwierdzenia miejscowego planu zagospodarowania przestrzennego miasta Prudnika (Dz. Urz. Woj. Op. Nr 62 poz. 1689) zmienionego uchwałą Rady Miejskiej w Prudniku: Nr XXII/224/2008 z dnia 28 lutego 2008 r.(Dz. Urz. Woj. Op. Nr 29 poz. 1002), Nr XLIII/651/2009 z dnia 27 sierpnia 2009 r. (Dz. Urz. Woj. Op. Nr 85 poz. 1266), Nr LIII/849/2010 z dnia 31 marca 2010 r. (Dz. Urz. Woj.Op. Nr 52 poz. 697), Nr XXV/432/2012 z dnia 05 czerwca 2012 r. (Dz. Urz. Woj. Op. poz. 1017), Nr VIII/109/2015 z dnia 30 kwietnia 2015 r. (Dz. Urz. Woj. Op. poz. 1262), Nr III/17/2018 z dnia 06 grudnia 2018 r. (Dz. Urz. Woj. Op. poz. 3770), w granicach określonych na załącznikach graficznych, które stanowią integralną część uchwały:

- 1) załącznik nr 1 - ul. Nyska, działki oznaczone w ewidencji gruntów numerami pomiarowymi: 1114/2 i 2096/2 k.m.9;
- 2) załącznik nr 2 - ul. Nyska, część działek oznaczonych w ewidencji gruntów numerami pomiarowymi: 526/10, 527/10, 961/10 k.m.1;
- 3) załącznik nr 3 - ul. Powstańców Śl., działki oznaczone w ewidencji gruntów numerami pomiarowymi 528/195, 2047/191, 2049/191 i część działki 2119/195 k.m.1;
- 4) załącznik nr 4 - ul. Piastowska 18, część działek oznaczonych w ewidencji gruntów numerami pomiarowymi: 508/58, 2077/60, 703/59 k.m.9; i działka 1985/60 k.m.9;
- 5) załącznik nr 5 - ul. Sybiraków, część działki oznaczonej w ewidencji gruntów numerem pomiarowym 1915/92 k.m.6;
- 6) załącznik nr 6 - al. Miła, część działek oznaczonych w ewidencji gruntów numerami pomiarowymi: 638/58, 639/58, 507/57 k.m.7;
- 7) załącznik nr 7- ul. Kościuszki, część działki oznaczonej w ewidencji gruntów numerem pomiarowym 2533/18 k.m.2;
- 8) załącznik nr 8- ul. Ogrodowa, działki oznaczone w ewidencji gruntów numerami pomiarowymi : 1026/10, 1028/10, 1029/10, 1031/10, 1033/10 k.m.9;
- 9) załącznik nr 9 - ul. Parkowa 10, działki oznaczone w ewidencji gruntów numerami pomiarowymi 587/219, 1006/218 k.m.9;
- 10) załącznik nr 10 - ul. Kościuszki 55, część działki oznaczonej w ewidencji gruntów numerem pomiarowym 2580/41 k.m.2;
- 11) załącznik nr 11 - ul. Piastowska 69, działki oznaczone w ewidencji gruntów numerami pomiarowymi 592/114, 593/114, i część działek: 113, 115, 116, 117, 684/119, 120.

§ 2. Traci moc uchwała Rady Miejskiej w Prudniku Nr XXX/503/2020 z dnia 27 sierpnia 2020 r. w sprawie przystąpienia do sporządzenia miejscowego planu zagospodarowania przestrzennego miasta Prudnika oraz uchwała Nr XXXII/554/2020 z dnia 29 października 2020 r. zmieniająca uchwałę Nr XXX/503/2020 z dnia 27 sierpnia 2020 r.

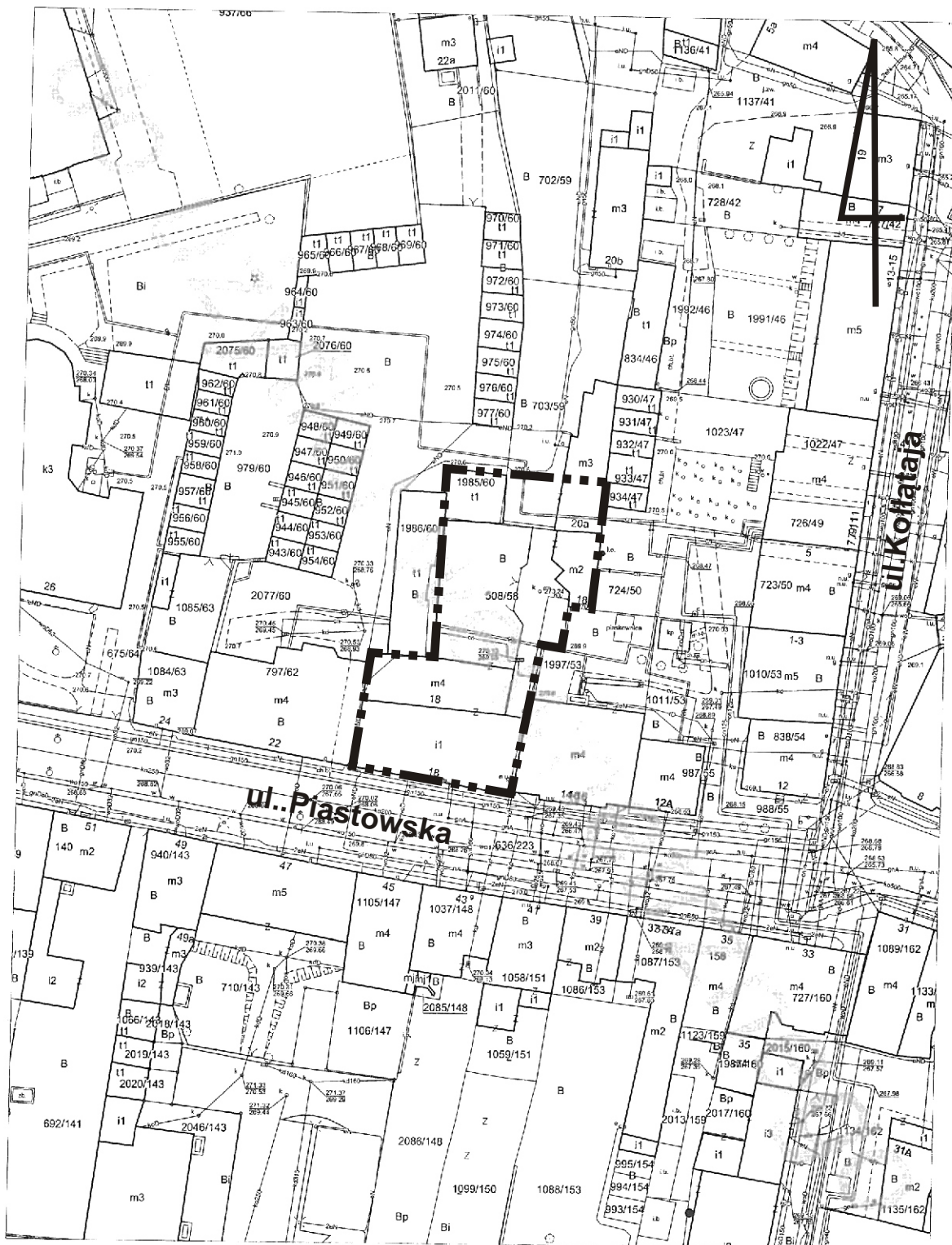
§ 3. Wykonanie uchwały powierza się Burmistrzowi Prudnika.

§ 4. Uchwała wchodzi w życie z dniem podjęcia.

Przewodnicząca Rady
Miejskiej

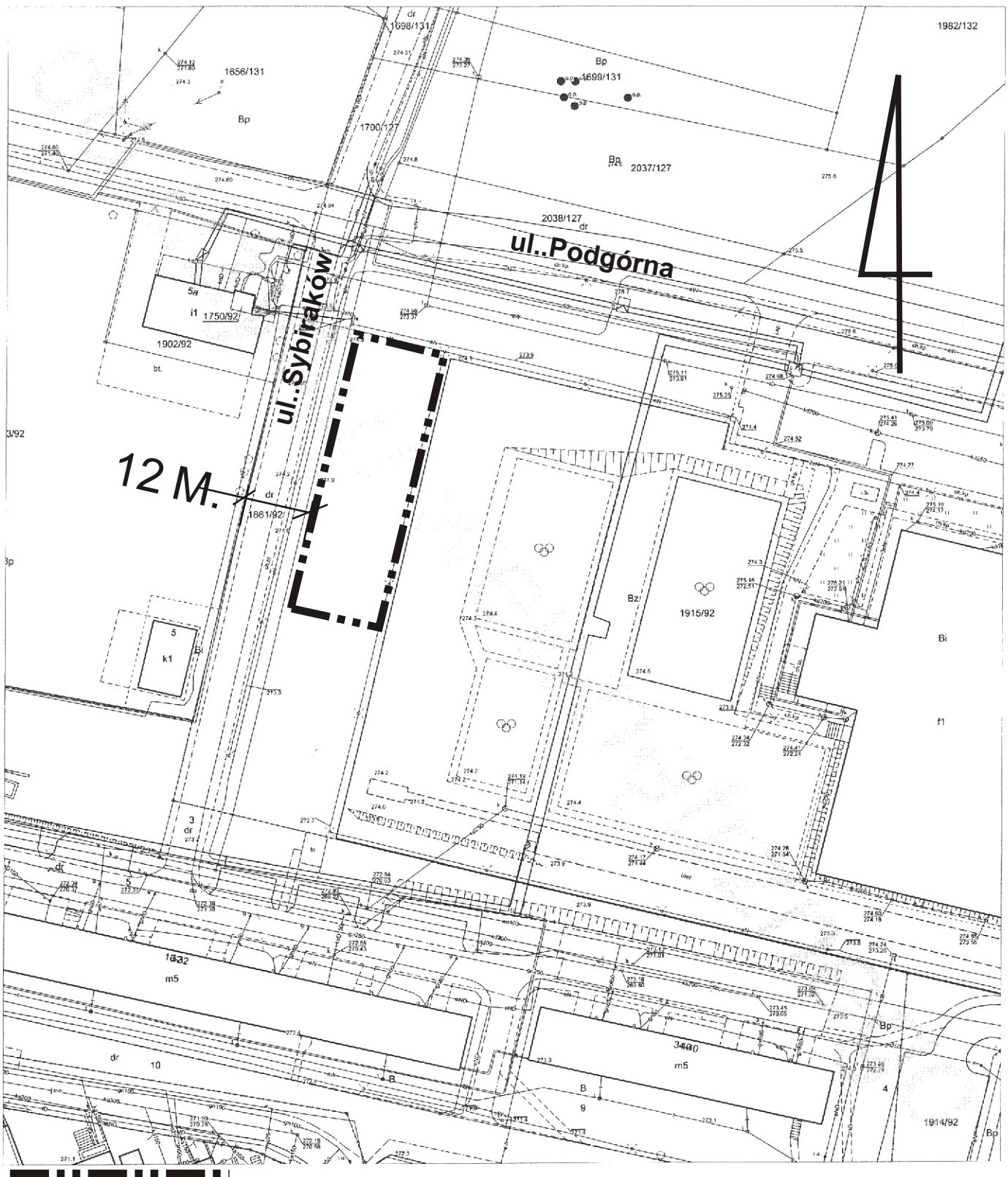
Alicja Isalska

Załącznik Nr 4 do uchwały Nr XXXVI/630/2021
Rady Miejskiej w Prudniku
z dnia 24 lutego 2021 r.



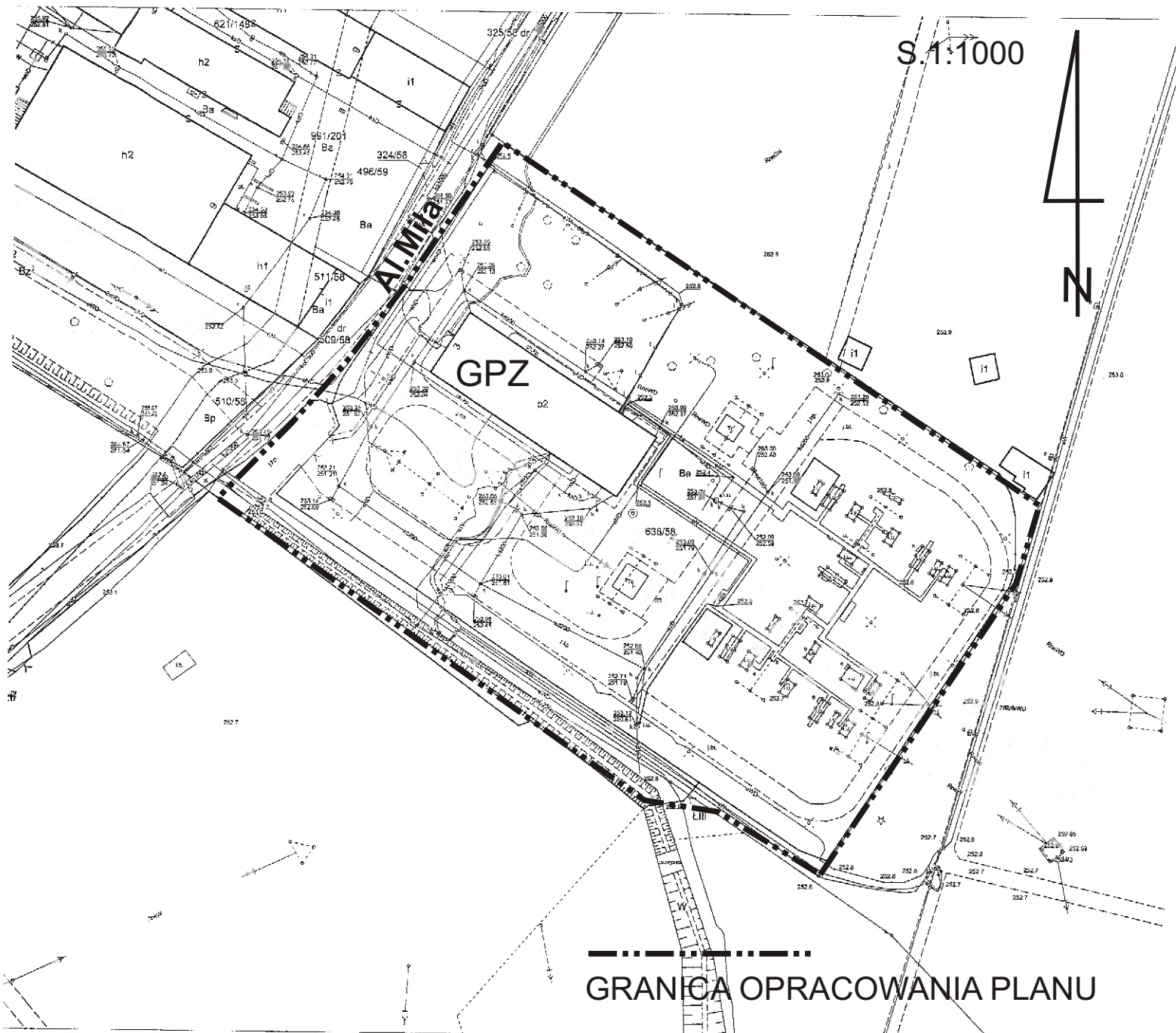
GRANICA ZMIANY PLANU
S.1:1000

Załącznik Nr 5 do uchwały Nr XXXVI/630/2021
Rady Miejskiej w Prudniku
z dnia 24 lutego 2021 r.

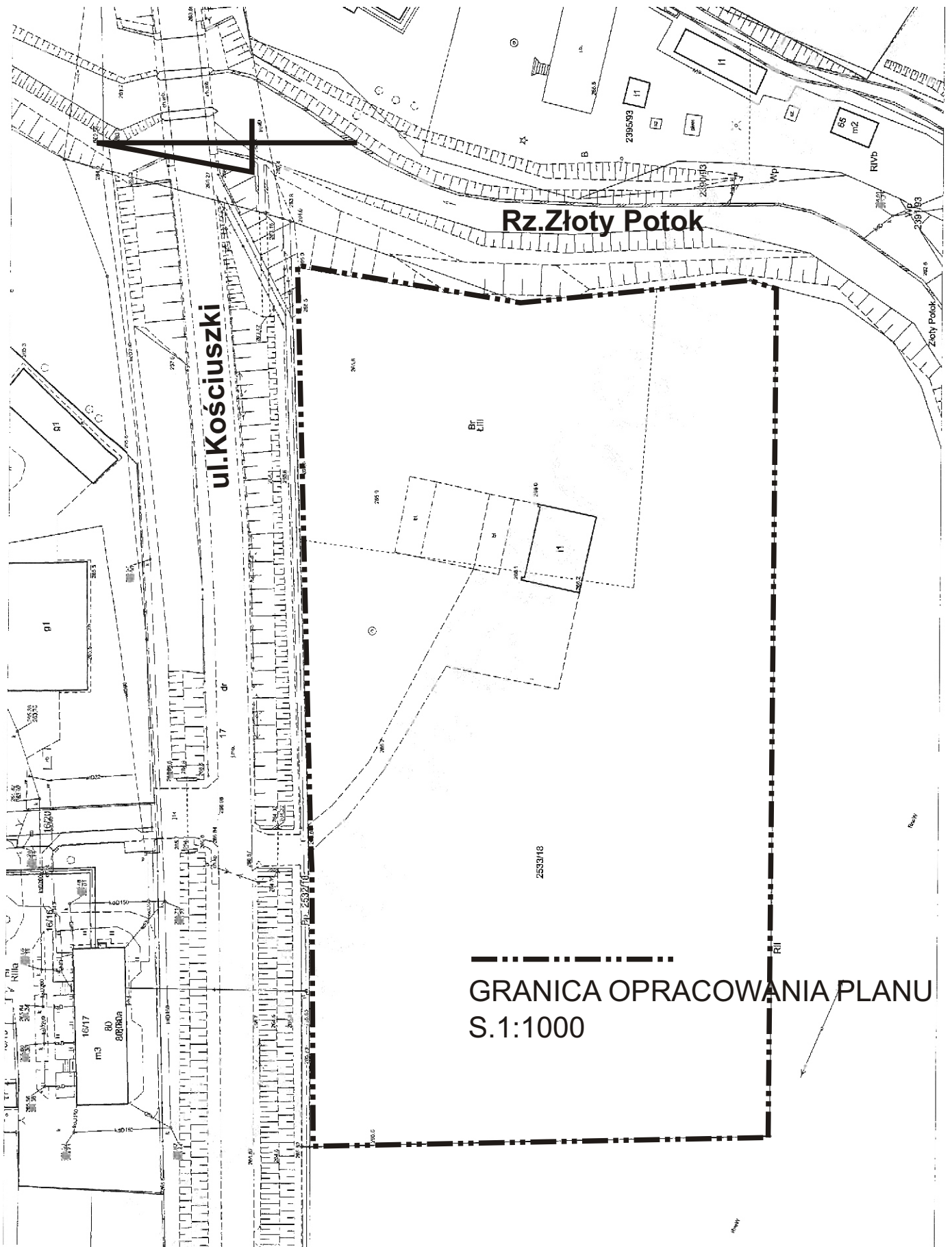


GRANICA ZMIANY PLANU
S.1:1000

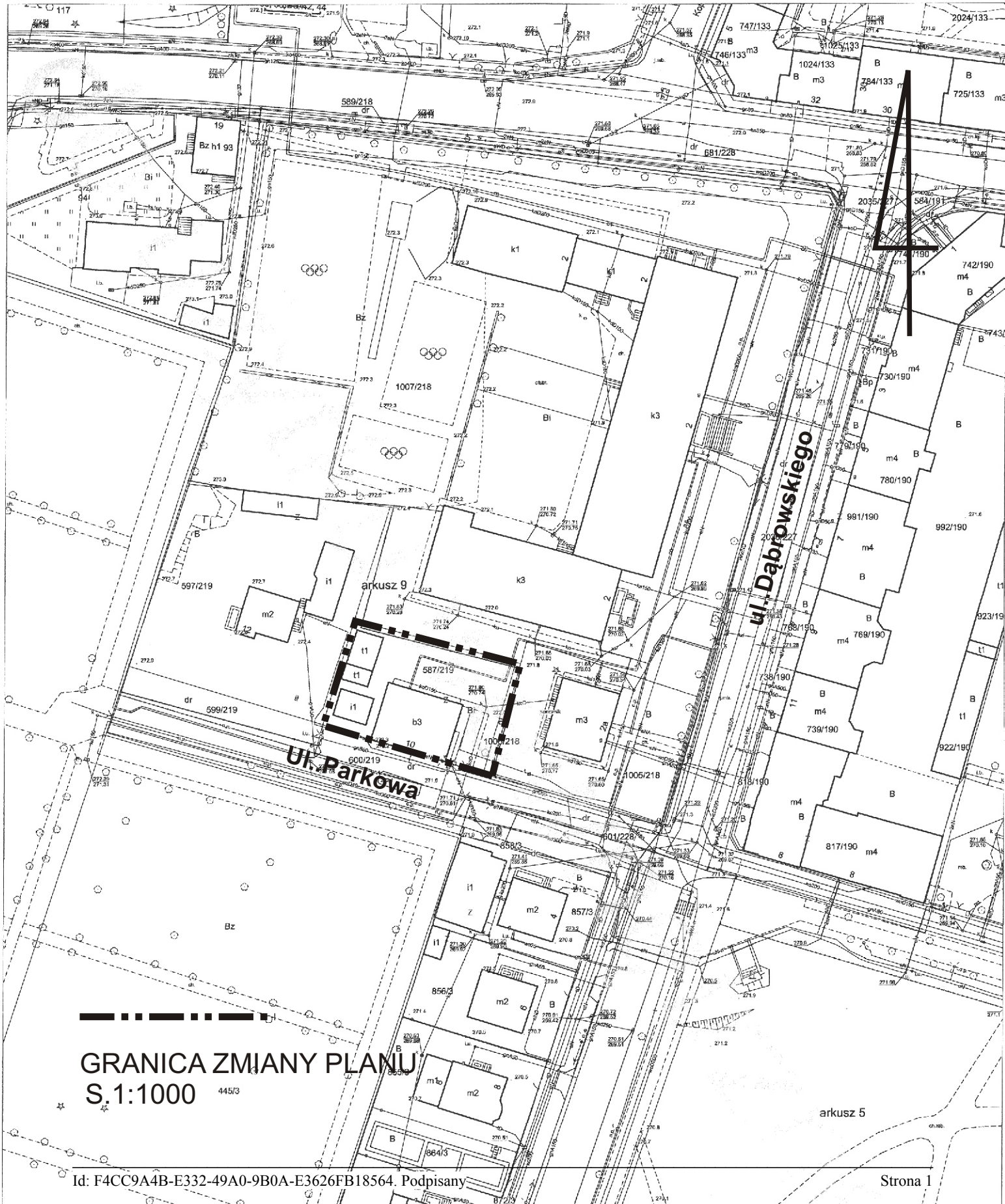
Załącznik Nr 6 do uchwały Nr XXXVI/630/2021
Rady Miejskiej w Prudniku
z dnia 24 lutego 2021 r.



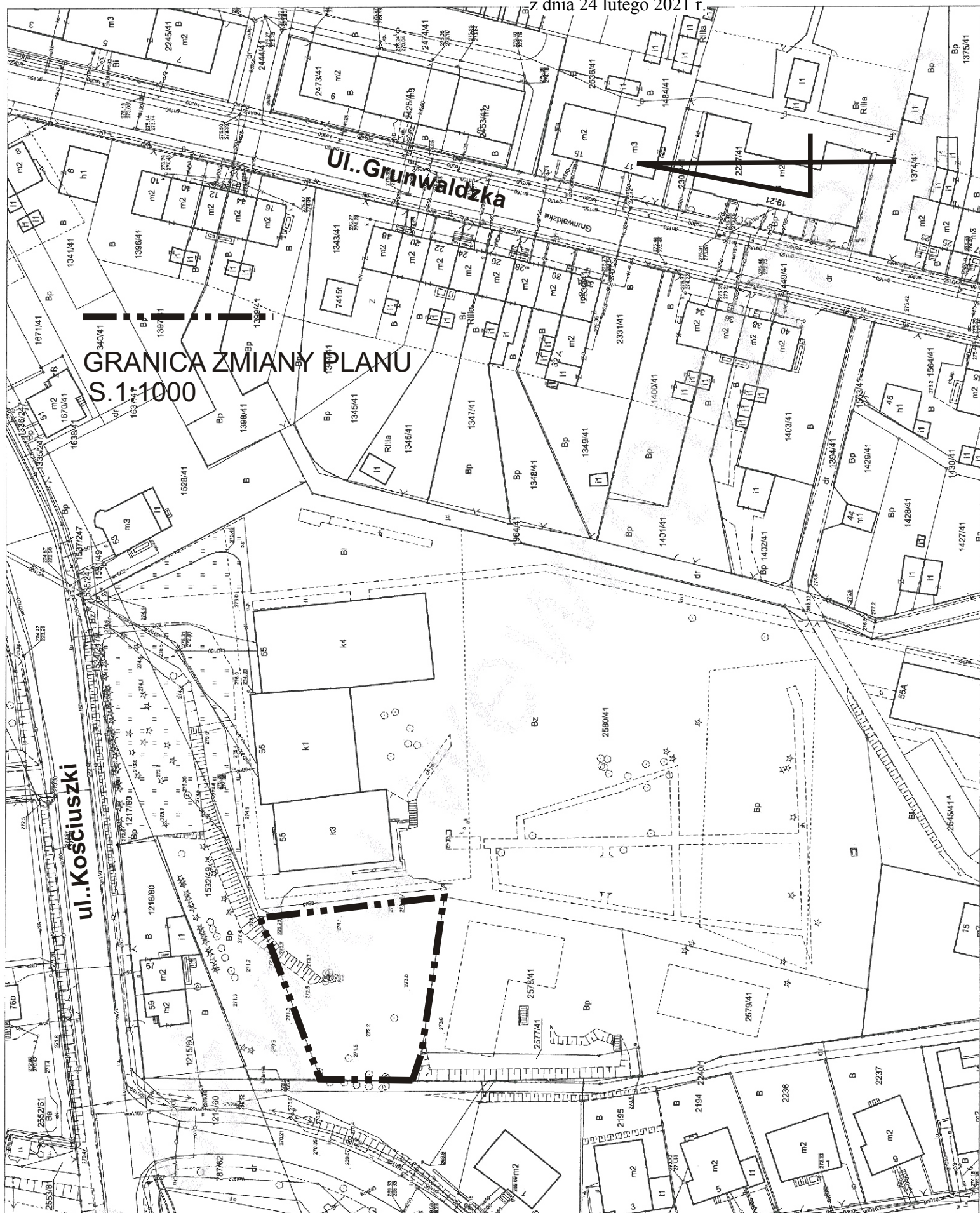
Załącznik Nr 7 do uchwały Nr XXXVI/630/2021
Rady Miejskiej w Prudniku
z dnia 24 lutego 2021 r.



Załącznik Nr 9 do uchwały Nr XXXVI/630/2021
Rady Miejskiej w Prudniku
z dnia 24 lutego 2021 r.



GRANICA ZMIANY PLANU
S.1:1000 445/3



**GRANICA ZMIANY PLANU
S.1:1000**

ul. Kościuszki

ul. Grunwaldzka

Załącznik Nr 11 do uchwały Nr XXXVI/630/2021
Rady Miejskiej w Prudniku
z dnia 24 lutego 2021 r.

