

Projekt

z dnia 23 listopada 2020 r.

Zatwierdzony przez

**UCHWAŁA NR XXXIII/.../2020
RADY MIEJSKIEJ W PRUDNIKU**

z dnia 30 listopada 2020 r.

w sprawie zatwierdzenia Planu Odnowy Miejscowości Łąka Prudnicka na lata 2021-2026

Na podstawie art. 18 ust. 2 pkt 6 ustawy z dnia 8 marca 1009 r. o samorządzie gminnym (Dz.U. z 2020 r. poz. 713, 1378) w związku z § 4 rozporządzenia Ministra Rolnictwa i Rozwoju Wsi z dnia 4 września 2015 r. w sprawie szczegółowych warunków i trybu przyznawania oraz wypłaty pomocy finansowej na operacje typu "Budowa lub modernizacja dróg lokalnych" w ramach poddziałania "Wsparcie inwestycji związanych z tworzeniem, ulepszaniem lub rozbudową wszystkich rodzajów małej infrastruktury, w tym inwestycji w energię odnawialną i w oszczędzanie energii" objętego Programem Rozwoju Obszarów Wiejskich na lata 2014-2020 (Dz. U. z 2020 r. poz. 232) Rada Miejska w Prudniku uchwała, co następuje:

§ 1. 1. Zatwierdza się Plan Odnowy Miejscowości Łąka Prudnicka na lata 2021-2026 stanowiący załącznik do uchwały.

§ 2. 2. Wykonanie uchwały powierza się Burmistrzowi Prudnika.

§ 3. 3. Uchwała wchodzi w życie z dniem podjęcia.

Załącznik do uchwały Nr XXXIII/.../2020
Rady Miejskiej w Prudniku
z dnia 30 listopada 2020 r.

PLAN ODNOWY MIEJSCOWOŚCI ŁĄKA PRUDNICKA NA LATA 2021-2026

Spis treści

Rozdział		Strona
	Wstęp	3
I	Rys historyczny	3
II	Analiza zasobów miejscowości.	4
II.A.	Warunki geograficzne.	4
II.B.	Sfera społeczna.	5
II.C.	Kultura.	6
II.D.	Zabytki i inne atrakcje turystyczne.	7
II.E.	Baza noclegowa.	8
II.F.	Infrastruktura techniczna.	9
III.	Inwentaryzacja zasobów służących odnowie miejscowości Łąka Prudnicka.	10
IV.	Ocena mocnych i słabych stron miejscowości Łąka Prudnicka: analiza SWOT.	13
V.	Opis planowanych zadań inwestycyjnych i przedsięwzięć aktywizujących społeczność lokalną miejscowości Łąka Prudnicka w okresie 2021 – 2026.	15

Celem niniejszego „Planu Odnowy Miejscowości Łąka Prudnicka” jest:

- ✚ podniesienie standardu życia i pracy na wsi,
- ✚ podniesienie atrakcyjności turystycznej,
- ✚ wzrost atrakcyjności turystycznej,
- ✚ zaspokojenie potrzeb społecznych i kulturalnych,
- ✚ rozwój tożsamości społeczności wiejskiej i zachowanie dziedzictwa kulturowego.

WSTĘP

Łąka Prudnicka jest wioską o bardzo bogatej przeszłości historycznej. Z Łąki Prudnickiej wywodzą się słynni ludzie jak: Ojciec Józef Schwetera – Kronikarz opisał historię sanktuarium maryjnego w Bardzie Śl. Dietrich von Choltitz, generał Wehrmachtu, zyskał sobie sławę "niszczyciela miast". Ale to on ocalił Paryż od zagłady .W 1945 r. Przybywają pierwsi przesiedleńcy z kresów wschodnich. W sierpniu 1945 r powstaje jako pierwszy teatr amatorski pod kierownictwem Zofii Lewickiej, rusza też szkoła podstawowa. Łąka i jej mieszkańcy jako pierwsi tworzą kolebkę kultury na ziemiach odzyskanych. Plany Odnowy dla naszej miejscowości opracowane były (i przyjęte do realizacji Uchwałami Zebrań Wiejskich) dwukrotnie w roku 2005 oraz 2010. Większość zadań zawartych w w/w Planach została zrealizowana co powoduje konieczność nowelizacji „Planu odnowy wsi Łąka Prudnicka”. Plan określa najważniejsze działania, które mieszkańcy wsi uznali za istotne dla swojej miejscowości, mają one za zadanie pomóc rozwiązać istniejące problemy, pokonać bariery i osiągnąć stawiane cele. Plan obejmuje lata 2021-2026. Proponowane przedsięwzięcia mieszkańcy uznali za realne, możliwe do zrealizowania, przy złożeniu także ich własnej aktywności oraz przy angażowaniu władz gminy Prudnik.

I. RYS HISTORYCZNY

Nazwa Łąka pojawiła się w dokumentach dopiero w 1481 roku, choć wieś powstała wcześniej. W 1262 roku wraz z Prudnikiem i okolicznymi wsiami należała do Moraw, a później do Piastów Śląskich. Od 1830 roku do 1945 jej właścicielami byli przedstawiciele starego śląskiego rodu Sedlnickich herbu Odrowąż z Nasiedla k. Głubczyc. W 1945 roku

miejsowość została dotkliwie zniszczona podczas bombardowania. Łąka Prudnicka posiada także herb przedstawiający na biało-zielonym tle gryfa z trójzębem.

Najcenniejszym, choć bardzo mocno zniszczonym, zabytkiem jest czteroskrzydłowy zameczek, pierwotnie gotycki, wzniesiony w XVI wieku przez Piastów Niemodlińskich. Zabudowania folwarczne zajmuje obecnie stadnina koni. Naprzeciw zamku stoi marmurowa figura Św. Jana Napomucena ufundowana w 1912 roku przez hr. Mettichha von Tschetschau, jako jedna z pierwszych na Śląsku. W parku zamkowym rosną stare klony, lipy, dęby a z rzadszych drzew miłorząb, glediczia trójlistna i jarzab szwedzki. W pobliżu parku w latach 1960 – 64 wybudowano nowy kościół, zwracający uwagę na charakterystyczną wieżę. Przed nim stoi kapliczka z Chrystusem Frasobliwym. We wsi zachowało się wiele XX – wiecznych domów.

II. ANALIZA ZASOBÓW MIEJSCOWOŚCI.

II.A. WARUNKI GEORAFICZNE.

Duża wieś położona na wysokości 265 – 290 m. n.p.m., na terenie otuliny Parku Krajobrazowego Góry Opawskie, wzdłuż Złotego Potoku. Zajmuje obszar 1276 ha.

II.A.1 Rzeźba terenu.

Pod względem rzeźby wieś Łąka Prudnicka różnicuje się na dwa odrębne obszary:

- rejon południowy obejmuje częściowo wzgórze bliskiego przedpoła Gór Opawskich opadające na południe ku rynnie przedgórskiej. Tę część rozcinają wyraźnie głęboko wcięte doliny. Przeważa tu rzeźba od falistej pagórkowatej do wzgórzowej.
- rejon północny położony w poziomie 270 – 285 m. n.p.m., charakteryzuje się przewagą obszarów płaskich. Jest słabo zróżnicowany. Należy także wyróżnić dolinę rzeki Złoty Potok, która stanowi granicę między opisanymi rejonami.

II.A.2. Sieć wodna.

Ciek I-go rzędu – rzeka Odra, ciek II- go rzędu – Osobłoga, ciek III-go rzędu Prudnik. Bezpośrednio teren jest odwadniany przez ciek IV-go rzędu Złoty Potok.

Zalewy powodziowe występują w dolinie Złotego Potoku.

II.A.3. Krajobraz.

Miejscowość Łąka Prudnicka położona jest w regionie Sudetów Wschodnich w podregionie Gór Opawskich i ich bliskiego przedpola.

W części południowej występują skały masywne, głównie szarogłazy, a na północy zalegają utwory lessowate. W dolinie Złotego Potoku występują utwory aluwialne i mady.

II.A.4. Gleby i uprawy.

Przewaga gleb II, III a, III b. Uprawa zbóż, w niewielkiej ilości buraki cukrowe, rzepak.

II.B. SFERA SPOŁECZNA.

II.B.1. Ludność.

Ludność Łąki Prudnickiej stanowią przede wszystkim przesiedleńcy z kresów wschodnich oraz ich rodziny.

Liczbę mieszkańców wg stanu na dzień 31.12.2019 r. oraz średnią gęstość zaludnienia przedstawia poniższe zestawienie:

Sołectwo	Ilość mieszkańców	Powierzchnia w km ²	Ilość mieszkańców na 1 km ²
Łąka Prudnicka	1261	12,76	98,82

Porównanie liczby mieszkańców sołectwa Łąka Prudnicka z sąsiednimi sołectwami przedstawia tabela:

Sołectwa	Łąka Prudnicka	Moszczanka	Szybowice	Wierzbic	Dębowiec
Liczba mieszkańców	1261	1084	1021	189	66

Kształtowanie się liczby ludności we wsi Łąka Prudnicka na przełomie lat 2010 – 2019 (wg stanu na dzień 31 grudnia) przedstawia poniższe zestawienie:

Rok	Liczba ludności
2010	1250
2011	1262
2012	1287
2013	1269
2014	1272
2015	1279
2016	1282
2017	1257
2018	1263
2019	1261

II.B.2. Sąsiedzi i przyjezdni.

Łąka Prudnicka jest dość atrakcyjnie położona (3 km od siedziby gminy – Prudnika), w sąsiedztwie Głucholaz (oddalone o 12 km), przy drodze krajowej nr 40.

Od kilku lat obserwuje się w Łące Prudnickiej napływ ludności z Prudnika i okolicznych miast – okazuje się, że wieś świetnie nadaje się na miejsce do zamieszkania z dala od zgiełku miasta, znaleźć tutaj można ciszę, spokój i niczym niezakłócone widoki.

II.C. KULTURA.

Na terenie sołectwa działa oddany do użytkowania w roku 2020 kompleks kulturalno-sportowo – edukacyjny składający się z Wiejskiego Domu Kultury wraz filią biblioteki, remizy Ochotniczej Straży Pożarnej oraz Przedszkola Publicznego wchodzącego w skład Zespołu Szkolno-Przedszkolnego w Moszczance.

Część obiektu stanowiąca siedzibę Wiejskiego Domu Kultury składa się ze świetlicy, biura, kuchni, zmywalni, magazynu oraz hali sportowej wraz z szatniami i zapleczem sanitarno – higienicznym. Hala sportowa o wymiarach 24x15 m umożliwiając grę zespołowe

(koszykówka, siatkówka) posiada również dodatkową funkcję prowadzenia zajęć kulturalno – artystycznych.

Oprócz działalności merytorycznej Wiejski Dom Kultury organizuje pólkolonie dla dzieci wiejskich, współpracuje z ZHP – Głucholazy (Rajd Zimowy) oraz współpracuje z WODR Łosiów przy organizowaniu kursów dla rolników (ekologiczna uprawa).

Na parterze kompleksu zlokalizowana jest również remiza Ochotniczej Straży Pożarnej w skład której wchodzi garaż, biuro, magazyn, umywalnia i WC.

W części piętra kompleksu swoją siedzibę ma przedszkole w skład którego wchodzi: sala zajęć dla dzieci młodszych wraz z łazienką, sala zajęć dla dzieci starszych w łazienką, szatnia, magazyny, pomieszczenie do zajęć specjalnych, pomieszczenie intendentki, pomieszczenia socjalne pracowników, kuchnia ze zmywalnią oraz pomieszczenie do przygotowywania warzyw i jaj.

Na terenie sołectwa w sferze kultury i sportu działają:

- ✓ **Stowarzyszenie Rozwoju i Promocji Wsi Łąka Prudnicka „Złoty Potok”**, utworzone 20 kwietnia 2004 r. Główne cele Stowarzyszenia „Złoty Potok” to: działanie na rzecz rozwoju i promocji wsi Łąka Prudnicka, prowadzenie i wspieranie działalności naukowej, oświatowej oraz naukowo- technicznej a także wyrównywanie szans edukacyjnych, podejmowanie działań na rzecz rozwoju intelektualnego oraz społecznego mieszkańców wsi, prowadzenie działalności w zakresie ochrony środowiska, profilaktyki zdrowia i rehabilitacji osób niepełnosprawnych, wspieranie europejskiego systemu rozwoju rolnictwa, prowadzenie i wspieranie działań w zakresie kultury, sportu, turystyki i rekreacji, przeciwdziałanie bezrobociu, współpracę z mniejszościami narodowymi oraz wspieranie aktywnego uczestnictwa mieszkańców wsi w strukturach Unii Europejskiej.
- ✓ **Koło Gospodyń Wiejskich**, działające od 1998r..
- ✓ **Związek Hodowców Gołębi.**
- ✓ **Klub Sportowy LZS Łąka Prudnicka** z trzema sekcjami: seniorów, juniorów i trampkarzy.

II.D. ZABYTKI I INNE ATRAKCJE TURYSTYCZNE.

- ✓ **Zamek** wzniesiony w XIV wieku przez Piastów Niemodlińskich, pierwotnie gotycki. Zabudowania folwarczne zajmuje obecnie stadnina koni. W parku zamkowym rosną stare klony, lipy, dęby, a z rzadszych drzew miłorząb, gledicja trójlistna i jarzab szwedzki.
- ✓ **Figura Jana Nepomucena** z 1735 roku. Usytuowana przed zamkiem, ufundowana przez hr. Ferdynanda Mettiha von Tschetschau. Na cokole widnieje zniszczony herb z łacińską sentencją i chronostychem.
- ✓ **Pomnik** poświęcony żołnierzom, byłym mieszkańcom Łąki Prudnickiej, którzy zginęli podczas I wojny światowej.
- ✓ **Kościół** zwracający uwagę charakterystyczną wieżą. Przed nim stoi kapliczka z Chrystusem Frasobliwym.
- ✓ **Szopka bożonarodzeniowa** – jedyna w Polsce objazdowa, ruchoma szopka bożonarodzeniowa umiejscowiona na wozie Drzymały.

II.E. BAZA NOCLEGOWA.

Na terenie sołectwa znajdują się trzy obiekty, które oferują miejsca noclegowe. Są to: szkolne schronisko młodzieżowe, gospodarstwo agroturystyczne „Końskie Zacisze” oraz prywatny hotel „Biała Akacja”.

„**Biała Akacja**” to kameralny kompleks hotelowy zlokalizowany w pięknej scenerii Gór Opawskich. Kompleks oferuje ponad 50 miejsc noclegowych w komfortowych pokojach i apartamentach, jak również dwie sale (bankietowa i kominkowa), plac zabaw dla dzieci, dwie wiaty grillowe, bibliotekę oraz ogródek letni z widokiem na Biskupią Kopę, najwyższy szczyt jaki wypiętrzyły Góry Opawskie. Noclegi w Łące Prudnickiej zapewniają dogodny dojazd do miejscowości: Pokrzywna, Prudnik, Głuchołazy czy Nysa.

Szkolne schronisko młodzieżowe sięga swym początkiem lat 60-tych. Jest to obiekt położony przy trasie Prudnik- Głuchołazy, do którego prowadzi chodnik (ścieżka rowerowa) od Prudnika. Schronisko zapewnia bazę noclegową dla 25 osób, ale często goszczeni są również turyści, harcerze, kolarze.

Do użytku gości jest udostępniona kuchnia z pełnym wyposażeniem, jadalnia i kabiny prysznicowe. Wokół szkoły znajduje się parking, duże podwórze i ogród szkolny z boiskiem i miejscem na ognisko.

Schronisko jest czynne w lipcu, ale turyści są przyjmowani również w sierpniu. W dniach wolnych od nauki (ferie świąteczne i zimowe) z bazy schroniska korzystają harcerze i młodzież. Schronisko promuje też piękno Ziemi Prudnickiej, ukazuje walory przyrodniczo – turystyczne Parku Krajobrazowego „Góry Opawskie” poprzez gazetki ściennie, publikacje i informatory turystyczne.

W XL Konkursie Współzawodnictwa Schronisk Młodzieżowych Szkolne Schronisko Młodzieżowe w Łące Prudnickiej zdobyło wyróżnienie i jako jedyne (w kategorii sezonowych) reprezentowało Opolszczyznę na zjeździe w Michałowicach. Głównym kryterium w w/w konkursie było wykorzystanie schroniska.

Gospodarstwo agroturystyczne „Końskie Zacisze”. Gospodarze oferują naukę każdego rodzaju jazdy – dla początkujących i zaawansowanych, dzieci i dorosłych. Do gospodarstwa są przyjmowani również goście posiadający własne konie, którym zależy na poprawie umiejętności swoich zwierząt.

Całość gospodarstwa jest utrzymana w surowym klimacie, który nawiązuje do czasów przedwojennych. W ogrodzie znajdują się oczka wodne czynne w sezonie letnim- jedno pełni typowo ozdobną funkcję, znajdują się w nim różne gatunki ryb, w drugim natomiast swobodnie mogą kąpać się i bawić dzieci. W skład „Końskiego Zacisza” wchodzi również sad, w którym znajduje się huśtawka dla dzieci i miejsce do zabawy.

Gospodarstwo posiada 3 pokoje gościnne w układzie: 1 pokój – trzyosobowy, 1 pokój-dwuczęściowy dla sześciu osób + aneks dostępny do przyrządzania samodzielnie posiłków. Gospodarstwo umożliwia rozłożenie namiotów jak również ustawienie przyczep kempingowych.

II.F. INFRASTRUKTURA TECHNICZNA.

II.F.1. Zaopatrzenie w wodę, kanalizacja i oczyszczanie ścieków.

Na terenie sołectwa funkcjonuje wodociąg z ujęcia wody w Szybowicach.

Sołectwo Łąka Prudnicka jest w pełni skanalizowane i ścieki transportowane są systemem kanalizacji sanitarnej do miejskiej oczyszczalni ścieków.

Na terenie wsi realizowany jest program gazyfikacji.

II.F.2. Utylizacja odpadów stałych.

Wszystkie gospodarstwa domowe wyposażone są jest w pojemniki na śmieci. Odpady komunalne z gospodarstwa sołectwa Łąka Prudnicka są wywożone - za odpłatnością w wyniku zawartych umów każdego gospodarstwa z Gminą Prudnik - przez Zakład Usług Komunalnych w Prudniku.

II.F.3. Energetyka.

Sołectwo jest obsługiwane przez firmę TAURON Dystrybucja S.A. z siedzibą w Krakowie przy czym najbliższy punkt obsługi klienta zlokalizowany jest w Nysie.

II.F.4. Telekomunikacja.

Sołectwo Łąka Prudnicka obsługiwane jest przez operatorów telekomunikacyjnych prowadzących działalność na terenie kraju. Najbliższe punkty obsługi zlokalizowane są w Prudniku. Cała wieś posiada dostęp do internetu w tym światłowodowego.

II.F.5. Komunikacja – drogi.

Przez teren sołectwa Łąka Prudnicka przebiega droga krajowa nr 40 granica państwa- Głucholazy- Prudnik – Kędzierzyn Koźle- Ujazd – Pyskowice – nawierzchnia ulepszona z masy asfaltobetonowej oraz droga powiatowa nr 1618 O (relacji Łąka Prudnicka – Pokrzywna) również z masy asfaltobetonowej.

III. INWENTARYZACJA ZASOBÓW SŁUŻĄCYCH ODNOWIE MIEJSCOWOŚCI ŁĄKA PRUDNICKA.




RODZAJ ZASOBU	OPIS ZASOBÓW KTÓRYMI DYSPONUJE MIEJSCOWOŚĆ
Środowisko przyrodnicze, położenie	
Walory krajobrazu	<ul style="list-style-type: none">➤ Teren położony w regionie Sudetów wschodnich w podregionie Gór Opawskich i ich bliskiego przedpola.➤ W części południowej występują skały masywne, głównie szarogłaz, a na północy zalegają utwory lessowate.➤ Teren otoczony jest lasami, występuje zróżnicowany

	<p>topograficznie krajobraz.</p> <ul style="list-style-type: none"> ➤ Bardzo duża różnorodność ptactwa. ➤ Przysiółek Chocim.
Wody powierzchniowe	<ul style="list-style-type: none"> ➤ Rzeka Złoty Potok.
Gleby i uprawy	<ul style="list-style-type: none"> ➤ Przewaga gleb II, III a, III b. ➤ Uprawa zbóż, w niewielkiej ilości buraki cukrowe, rzepak i kukurydza.
Drogi, dostępność komunikacyjna	<ul style="list-style-type: none"> ➤ Sołectwo posiada drogi gminne, drogę powiatową oraz drogę krajową z przejściem dla pieszych. ➤ Przy drodze krajowej znajduje się chodnik dla pieszych. ➤ Sołectwo posiada dobre połączenie komunikacyjne.
Sąsiedztwo	<ul style="list-style-type: none"> ➤ Bliskość granicy z trzema przejściami granicznymi do Czech. Niewielka odległość do Prudnika i Głuchołaz.
Działalność kulturalna i sportowa	<p>Na terenie sołectwa działają:</p> <ul style="list-style-type: none"> - Wiejski Dom Kultury, - Filia biblioteczna, - Świetlica opiekuńczo - wychowawcza, - Stowarzyszenie „Rozwoju i Promocji Wsi Łąka Prudnicka”, - - Koło Gospodyń Wiejskich, - Klub seniora „Złoty kłos”, - Polski Związek Gołębi Pocztowych, - Klub Sportowy LZS z trzema sekcjami, - Ochotnicza Straż Pożarna, - Rada Parafialna.
Instytucje	<ul style="list-style-type: none"> ➤ Szkoła stowarzyszeniowa. ➤ Przedszkole Publiczne wchodzące w skład Zespołu Szkolno-Przedszkolnego w Moszczance. ➤ Wiejski Dom Kultury. ➤ Biblioteka.
Środowisko kulturowe	

Walory architektury wiejskiej, zabytki	<ul style="list-style-type: none"> ➤ Gotycki zamek z XIV wieku. ➤ Figura św. Jana Napomucena z 1712 roku. ➤ Park zamkowy z rzadkimi okazami drzew. ➤ Odnowiony Pomnik ofiar z I wojny światowej. ➤ Stosunkowo duża ilość XIX - wiecznych domów. ➤ Zabytkowe kapliczki. ➤ Nowo wybudowany kościół. ➤ Ruchoma szopka bożonarodzeniowa pana Jana Trybuły. ➤ Stara kuźnia, metaloplastyka.
Osobliwości miejscowości	<ul style="list-style-type: none"> ➤ Park krajobrazowo – widokowy. ➤ Bliskie sąsiedztwo siedliska szarej czapli i ptactwa wodnego. ➤ Dwa gospodarstwa agroturystyczne w tym jedno gospodarstwo posiada jazdę konną. ➤ Jedno gospodarstw zajmujące się hodowlą rzadkich odmian zwierząt gospodarstwa domowego.
Miejsca tradycyjnych spotkań, miejsca publiczne	<ul style="list-style-type: none"> ➤ Wiejski Dom Kultury. ➤ Boisko sportowe. ➤ Szkoła stowarzyszeniowa. ➤ Przedszkole. ➤ Przykościelna salka katechetyczna.
Miejsca sportu i rekreacji	<ul style="list-style-type: none"> ➤ Boisko sportowe z szatnią oraz z Otwartą Strefą Aktywności. ➤ Place zabaw. ➤ Boisko przy szkole. ➤ Plac zabaw przy przedszkolu.
Szlaki turystyczne	<ul style="list-style-type: none"> ➤ Zachowane historyczne drogi były podstawą do wytyczenia atrakcyjnych szlaków turystycznych, rowerowych, pieszych i konnych, których pełna lista dostępna jest na stronie. https://www.szlaki.net.pl/laka_prudnicka.php
Inne	<ul style="list-style-type: none"> ➤ Wieś została włączona do kanalizacji sanitarnej Moszczanka – Prudnik. Przyłączenie wsi do kanalizacji znacznie poprawiło stan wód powierzchniowych Doliny Złotego Potoku oraz podniosło standard życia mieszkańców wsi.

Gospodarka, rolnictwo	
Miejsca pracy	Główne źródło utrzymania mieszkańców to pozarolnicza działalność gospodarcza oraz zatrudnienie w pobliskich zakładach pracy.
Zakłady produkcyjne	<ul style="list-style-type: none"> ➤ Dwa zakłady obróbki drewna. ➤ Dwie firmy geodezyjne. ➤ Zakład obróbki metalu. ➤ Zakład wielobranżowy. ➤ Dwa zakłady ślusarskie. ➤ Zakład sprzedaży kamieni ozdobnych ➤ Firma transportowa. ➤ Stadnina koni.
Miejsca hotelowe, usługowe, gastronomia	<ul style="list-style-type: none"> ➤ Dwa gospodarstwa agroturystyczne. ➤ Schronisko młodzieżowe. ➤ Hotel „Biała akacja”
Inne	<ul style="list-style-type: none"> ➤ Dostęp do obiektów oraz instytucji usługowych typu: <ul style="list-style-type: none"> - 2 sklepy spożywcze, w tym jeden sklep posiada bar, - kowalstwo artystyczne,
Mieszkańcy, kapitał społeczny	<ul style="list-style-type: none"> ➤ Wszystkie instytucje działające w sołectwie mają duży wpływ na poprawę jakości życia mieszkańców poprzez zaspokojenie ich potrzeb społecznych, kulturalnych. Umożliwiają one rozwój społeczności wiejskiej, zachowanie dziedzictwa kulturowego oraz mają one wpływ na wzrost atrakcyjności turystycznej i inwestycyjnej naszego sołectwa.

IV. OCENA MOCNYCH I SŁABYCH STRON MIEJSCOWOŚCI ŁĄKA PRUDNICKA: ANALIZA SWOT

SILNE STRONY	SŁABE STRONY
<ul style="list-style-type: none">  wysokie walory krajobrazu,  czyste otoczenie i środowisko 	<ul style="list-style-type: none">  brak kontynuacji chodnika od ulicy Szkolnej do ulicy Granicznej,

<p>naturalne,</p> <ul style="list-style-type: none"> + zasoby historyczne wsi z zabytkami włącznie, + położenie przy drodze krajowej 40, + duża ilość działek budowlanych, duży potencjał ludzki, + bliskość granic, + dobre połączenia PKS, + wioska w pełni skanalizowana, + wioska posiada nazwy ulic, + dobre oznakowanie tras turystycznych i rowerowych, + chodniki w części wybudowane przy drodze krajowej, + baza noclegowa, + rozwój agroturystyki, + wzrastająca świadomość ekologiczna, + wykształcona młodzież, + dostęp do szybkiego internetu (światłowodu) 	<ul style="list-style-type: none"> + brak skomunikowania wielofunkcyjnego kompleksu (WDK + przedszkole + remiza OSP) z drogą powiatową nr 1618 O, + zły stan nawierzchni dróg, + mała liczba zakładów pracy, + brak sklepów wielobranżowych oraz marketu, + brak komunikacji podmiejskiej, + brak oznakowanych przejść dla pieszych, + brak oświetlenia na nowo powstałych i istniejących ulicach, + brak środków finansowych do zatrudnienia wyspecjalizowanych instruktorów zajęciowo – dydaktycznych, + niski poziom wykształcenia osób starszych
SZANSE	ZAGROŻENIA
<ul style="list-style-type: none"> + możliwość uzyskania środków finansowych (dopłaty bezpośrednie), + „moda” na mieszkanie za miastem, + rozwój turystyki, agroturystyki, + aktywnie działające stowarzyszenia, + pozyskanie inwestorów i kapitału, + doksztalcanie społeczeństwa – kursy, szkolenia, 	<ul style="list-style-type: none"> + zła sytuacja rolnictwa, + rosnące bezrobocie, + stagnacja w kraju, + imigracja młodych i wykształconych ludzi ze środowiska wiejskiego, + brak środków finansowych,

<ul style="list-style-type: none"> ✚ zwiększenie się dostępności do kapitałów i środków pomocowych, w tym pochodzących z Unii Europejskiej, ✚ promocja walorów sołectwa, ✚ produkcja żywności „ekologicznej”, ✚ tworzenie nowych miejsc pracy – sołectwo może stanowić ze swoimi walorami krajobrazowymi „sypialnia” miasta Prudnik, 	
--	--

V. OPIS PLANOWANYCH ZADAŃ INWESTYCYJNYCH I PRZEDSIĘWZIĘĆ AKTYWIZUJĄCYCH SPOŁECZNOŚĆ LOKALNĄ MIEJSCOWOŚCI ŁĄKA PRUDNICKA W OKRESIE 2021 – 2026.

ZADANIE nr 1

Nazwa zadania	Budowa ul. Nowej
Cel	Poprawa warunków i bezpieczeństwa mieszkańców
Przeznaczenie	Zapewnienie bezpiecznej komunikacji
Harmonogram realizacji	2021- 2026
Kwota końcowa / źródła finansowania	500 000,00 zł w tym: Środki własne Gminy Prudnik: 182 000,00 zł Środki UE : 318 000,00 zł

ZADANIE nr 2

Nazwa zadania	Zakup wyposażenia do Wiejskiego Domu Kultury.
Cel	Zaspokojenie potrzeb kulturalno - oświatowych.
Przeznaczenie	Nowoczesny, bezpieczny sprzęt między innymi: stoły, krzesła, akcesoria gimnastyczne
Harmonogram realizacji	2021-2026
Kwota końcowa / źródła finansowania	20 000,00 zł Środki własne Gminy Prudnik

ZADANIE nr 3

Nazwa zadania	Oświetlenie chodnika na wysokości placu zamkowego przy ulicy Głuchołaskiej
Cel	Poprawa warunków życia oraz zaspokojenie potrzeb społecznych.
Przeznaczenie	Oświetlenie miejscowości i poprawa bezpieczeństwa przestrzeni publicznej wsi.
Harmonogram realizacji	2021 – 2026
Kwota końcowa / źródła finansowania	70 000,00 zł Środki własne Gminy Prudnik

ZADANIE nr 4

Nazwa zadania	Uzupełnienie nawierzchni asfaltowej bądź brukowej na istniejących ulicach,
Cel	Poprawa warunków życia i bezpieczeństwa mieszkańców
Przeznaczenie	Zapewnienie bezpiecznej komunikacji
Harmonogram realizacji	2021 – 2026
Kwota końcowa / źródła finansowania	100 000,00 zł w tym: Środki własne Gminy Prudnik: 100 000,00 zł

ZADANIE nr 5

Nazwa zadania	Przebudowa płyty boiska wraz z ogrodzeniem, budowa piłko chwytów.
Cel	Zaspokojenie potrzeb społecznych i kulturalnych
Przeznaczenie	Nowoczesna ogólnodostępna przestrzeń sportowo – rekreacyjno – kulturalna
Harmonogram realizacji	2021 – 2026
Kwota końcowa / źródła finansowania	85 000,00 zł Środki własne Gminy Prudnik

ZADANIE nr 6

Nazwa zadania	Przedłużenie chodnika przy drodze krajowej nr 40 od ulicy Szkolnej do ulicy Granicznej
Cel	Poprawa bezpieczeństwa mieszkańców
Przeznaczenie	Ogólnodostępna przestrzeń publiczna
Harmonogram realizacji	2021- 2026
Kwota końcowa / źródła finansowania	80 000,00 zł w tym: Środki własne Gminy Prudnik:80 000,00 zł

ZADANIE nr 7

Nazwa zadania	Poprawa estetyki terenu wsi (budowa skwerów, placów zieleni itp.)
Cel	Możliwość spotykania się mieszkańców na estetycznie zagospodarowanym terenie oraz poprawa bezpieczeństwa życia społeczności
Przeznaczenie	Ogólnodostępna przestrzeń publiczna
Harmonogram realizacji	2021 – 2026
Kwota końcowa / źródła finansowania	20 000,00 zł Środki własne Gminy Prudnik

ZADANIE nr 8

Nazwa zadania	Budowa przejścia dla pieszych na drodze DK40 na wysokości szkoły i boiska sportowego
Cel	Poprawa bezpieczeństwa mieszkańców
Przeznaczenie	Poprawa bezpieczeństwa mieszkańców
Harmonogram realizacji	2021 – 2026
Kwota końcowa / źródła finansowania	100 000,00 zł Środki własne Gminy Prudnik

ZADANIE nr 9

Nazwa zadania	Przebudowa chodnika na ścieżkę pieszo – rowerową z Prudnika do Łąki Prudnickiej przy drodze krajowej nr 40.
Cel	Poprawa bezpieczeństwa mieszkańców
Przeznaczenie	Zapewnienie bezpiecznej komunikacji
Harmonogram realizacji	2021- 2026
Kwota końcowa / źródła finansowania	700 000,00 zł w tym: Środki własne Gminy Prudnik: 350 000,00 zł Środki UE: 350 000,00 zł

ZADANIE nr 10

Nazwa zadania	Złoty Potok w Łące Prudnickiej, atrakcją turystyczną wsi Łąka Prudnicka – adaptacja i remont obiektów mostowych i kładek na park miniatur obiektów mostowych świata.
Cel	Poprawa bezpieczeństwa mieszkańców.
Przeznaczenie	Zapewnienie bezpiecznej komunikacji.
Harmonogram realizacji	2021-2026
Kwota końcowa / źródła finansowania	2 000 000,00 zł Środki własne Gminy Prudnik / Środki UE

Uzasadnienie

W związku z ogłoszonym przez Zarząd Województwa Opolskiego naborem projektów na operację typu „budowa lub modernizacja dróg lokalnych” objętego Programem Obszarów Wiejskich na lata 2014-2020, Gmina Prudnik uwzględniając zapisy w/w konkursu planuje złożenie projektu dotyczącego budowy ul. Nowej w Łące Prudnickiej, komunikującej wielofunkcyjne centrum (przedszkole, wiejski dom kultury, OSP) z drogą powiatową.

Jednym z załączników wniosku o dofinansowanie jest kopia dokumentu strategicznego, dotyczącego obszaru, na którym jest planowana realizacja operacji, określającego strategię rozwoju oraz obszary lub cele lokalnej polityki rozwoju. W/w wymagania spełnia dokument pn. „Plan Odnowy Miejscowości Łąka Prudnicka na lata 2021-2026”, stanowiący załącznik do niniejszej uchwały, a który został zatwierdzony Uchwałą Zebrania Wiejskiego.