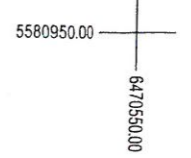
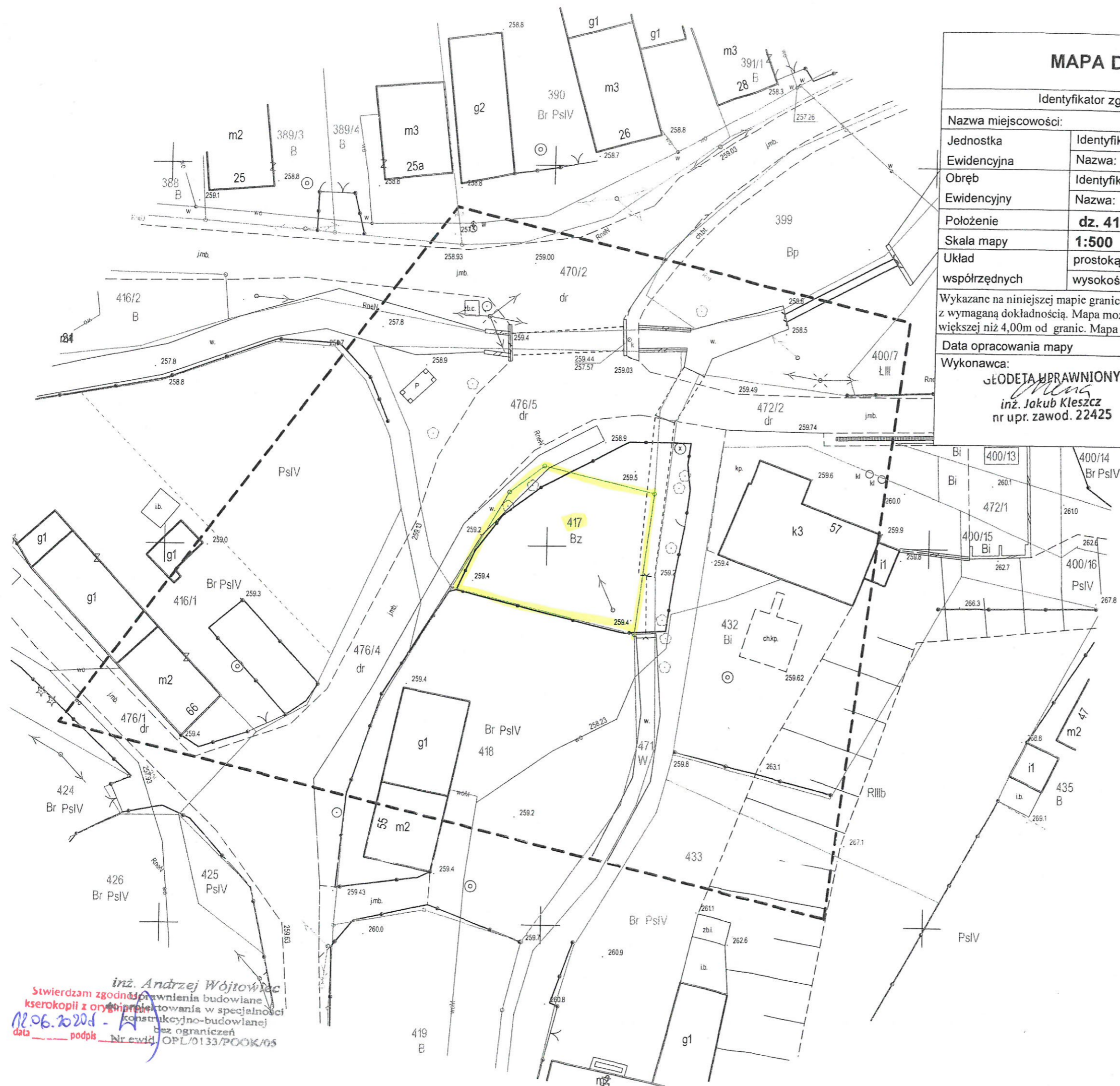


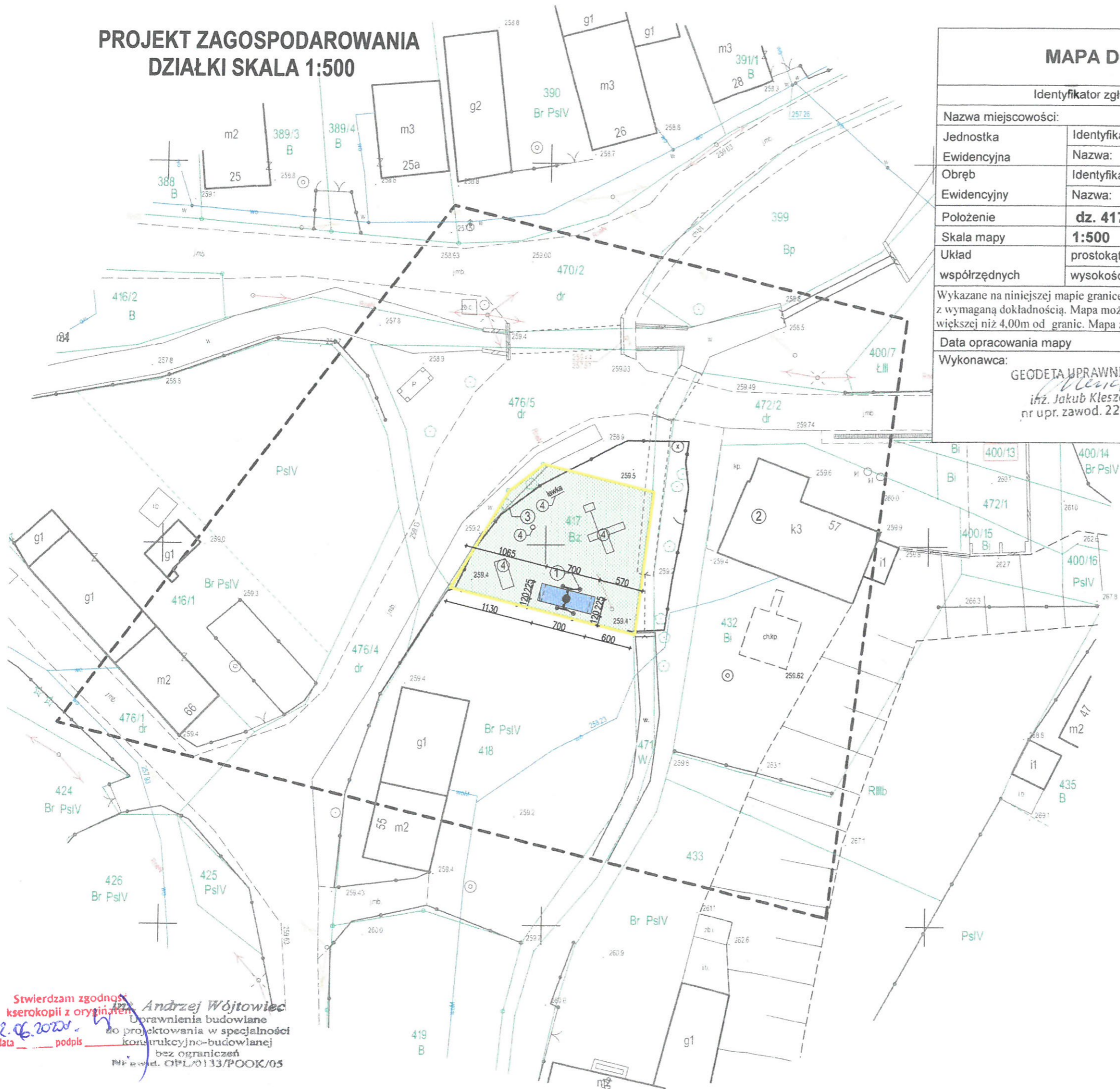
MAPA DO CELÓW PROJEKTOWYCH

Identyfikator zgłoszenia:		GK.6640.246.2020
Nazwa miejscowości:		CZYŻOWICE
Jednostka Ewidencyjna	Identyfikator:	161004_5
Obręb Ewidencyjny	Nazwa:	Prudnik - obszar wiejski
Położenie	Identyfikator:	0101
Skala mapy	Nazwa:	Czyżowice
Układ współrzędnych	dz. 417 i inne	a.m. 4
Skala mapy		1:500 sekcja mapy 6.132.17.17.4.3
Układ współrzędnych		prostokątnych płaskich 2000 wysokości EVRF2007
Wykazane na niniejszej mapie granice nieruchomości nie zostały wyznaczone w terenie i nie zostały określone z wymaganą dokładnością. Mapa może służyć do projektowania budynków usytuowanych w odległości większej niż 4,00m od granic. Mapa została wykonana bez ustalenia obciążeń dot. służebności gruntowych.		
Data opracowania mapy		10-04-2020
Wykonawca:		GEODETA UPRAWNIONY <i>Mena</i> inż. Jakub Kleszcz nr upr. zawod. 22425
		USŁUGI GEODEZYJNO-KARTOGRAFICZNE JAKUB KLESZCZ 48-200 Prudnik, Kardynała Wyszyńskiego 17/12 NIP 7532267500, REGON 160397186 tel. 661 692 461



inż. Andrzej Wójtowicz
 Stwierdzam zgodność z projektem budowlanym
 kserokopii z oryginałem
 12.06.2020 - data
 podpis
 Nr ewid. OPL/0133/POOK/05

PROJEKT ZAGOSPODAROWANIA DZIAŁKI SKALA 1:500



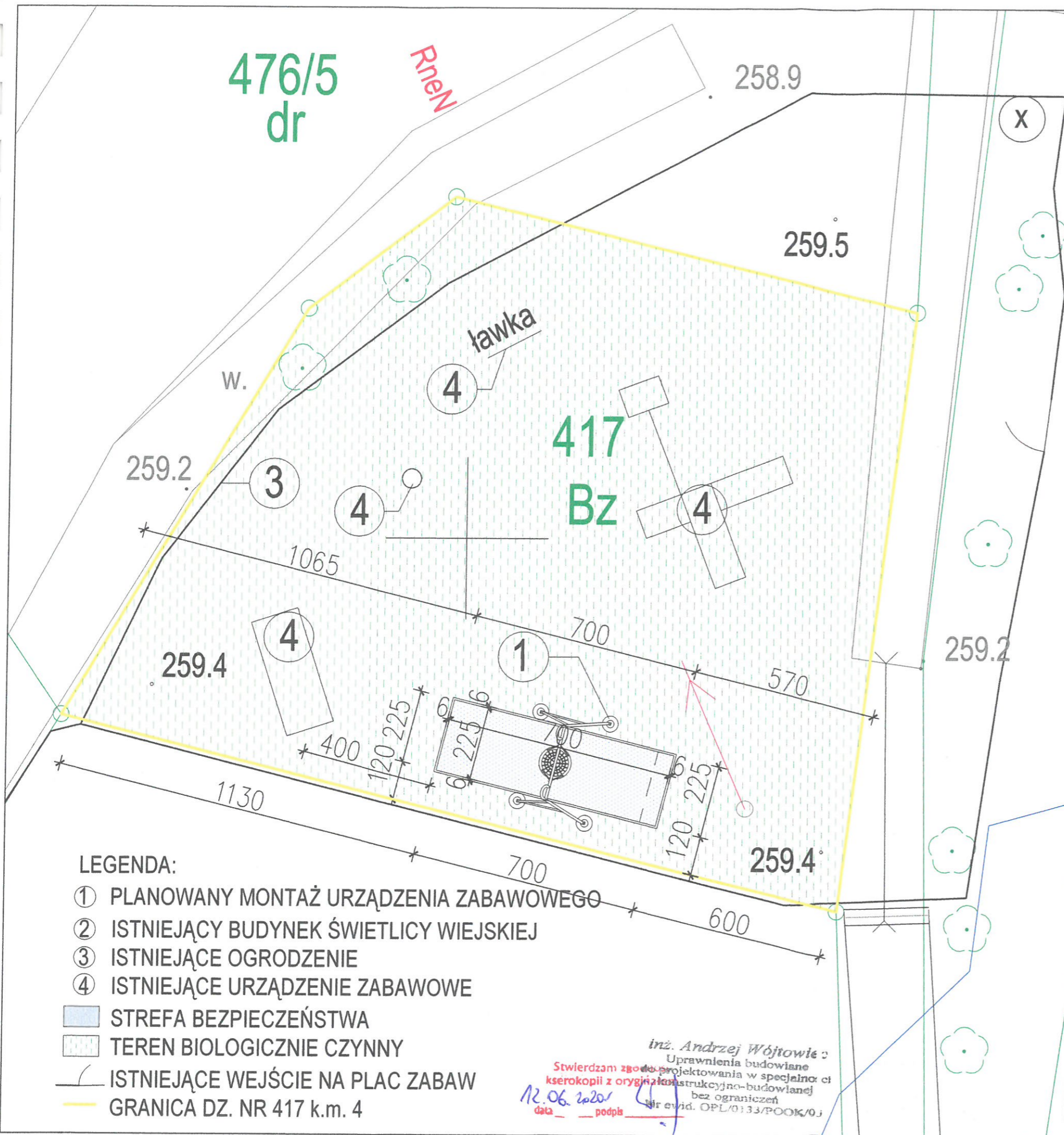
MAPA DO CELÓW PROJEKTOWYCH

Identyfikator zgłoszenia:		GK.6640.246.2020
Nazwa miejscowości:		CZYŻOWICE
Jednostka Ewidencyjna	Identyfikator:	161004_5
Obręb Ewidencyjny	Nazwa:	Prudnik - obszar wiejski
Położenie	Identyfikator:	0101
Skala mapy	Nazwa:	Czyżowice
Układ współrzędnych	dz. 417 i inne	a.m. 4
sekcja mapy		6.132.17.17.4.3
współrzędnych		2000
wysokości		EVRF2007
Wykazane na niniejszej mapie granice nieruchomości nie zostały wyznaczone w terenie i nie zostały określone z wymaganą dokładnością. Mapa może służyć do projektowania budynków usytuowanych w odległości większej niż 4,00m od granic. Mapa została wykonana bez ustalenia obciążeń dot. służebności gruntowych.		
Data opracowania mapy		10-04-2020
Wykonawca:		USŁUGI GEODEZYJNO-KARTOGRAFICZNE JAKUB KLESZCZ 48-200 Prudnik, Kardynała Wyszyńskiego 17/1 NIP 7532267500, REGON 160397186 tel. 663 692 451
GEODETA UPRAWNIONY		
inż. Jakub Kleszcz		
nr upr. zawod. 22425		

- LEGENDA:
- ① PLANOWANY MONTAŻ URZĄDZENIA ZABAWOWEGO
 - ② ISTNIEJĄCY BUDYNEK ŚWIETLICY WIEJSKIEJ
 - ③ ISTNIEJĄCE OGRODZENIE
 - ④ ISTNIEJĄCE URZĄDZENIA ZABAWOWE
 - STREFA BEZPIECZEŃSTWA
 - TEREN BIOLOGICZNIE CZYNNY
 - ISTNIEJĄCE WEJŚCIE NA PLAC ZABAW
 - GRANICA DZ. NR 417 k.m. 4

METRYKA PROJEKTU			
NAZWA:	BUDOWA OBIEKTU MAŁEJ ARCHITEKTURY W MIEJSCU PUBLICZNYM SŁUŻĄCYM REKREACJI INDYWIDUALNEJ		
ADRES:	48-200 Czyżowice, działka nr 417 k.m. 4		
TYTUŁ:	PROJEKT ZAGOSPODAROWANIA DZIAŁKI		
SKALA:	1:500	RYS. NR: 1	ILOŚĆ RYS.: 2
DATA:	VI. 2020r.		
PROJEKTANT KONSTRUKCJI:	inż. Andrzej Wójtowiec upr. OPL/0133/POOK/05 w specjalności konstrukcyjno-budowlanej do projektowania bez ograniczeń	PODPIS:	<i>[Signature]</i>
PROJEKTANT ARCHITEKTURY:	mgr inż. arch. Magda Sławik upr. 03/OPOKK/2012 w specjalności architektonicznej do projektowania bez ograniczeń	PODPIS:	<i>[Signature]</i>
PROJEKT JEST CHRONIONY PRAWEM AUTORSKIM (Dz. U. 94.24.83) STANOWI WŁASNOŚĆ INTELEKTUALNĄ FIRMY ARCHITEKTURA I INŻYNIERIA BUDOWNICTWA ANDRZEJ WÓJTOWIEC			

Stwierdzam zgodność kserokopii z oryginałem
12.06.2020r. data podpis
inż. Andrzej Wójtowiec
Oprawnienia budowlane do projektowania w specjalności konstrukcyjno-budowlanej bez ograniczeń
NIP 7532267500, REGON 160397186



**SZCZEGÓŁOWY PROJEKT
ZAGOSPODAROWANIA DZIAŁKI
SKALA 1:125**



- LEGENDA:**
- ① PLANOWANY MONTAŻ URZĄDZENIA ZABAWOWEGO
 - ② ISTNIEJĄCY BUDYNEK ŚWIETLICY WIEJSKIEJ
 - ③ ISTNIEJĄCE OGRODZENIE
 - ④ ISTNIEJĄCE URZĄDZENIE ZABAWOWE
 - STREFA BEZPIECZEŃSTWA
 - ▨ TEREN BIOLOGICZNIE CZYNNY
 - ISTNIEJĄCE WEJŚCIE NA PLAC ZABAW
 - GRANICA DZ. NR 417 k.m. 4

inż. Andrzej Wójtowiec
 Uprawnienia budowlane
 do projektowania w specjalności
 konstrukcyjno-budowlanej
 bez ograniczeń
 Nr ewid. OPL/0133/POOK/05

Stwierdzam zgodę na projektowanie w specjalności konstrukcyjno-budowlanej bez ograniczeń
 12.06.2020r
 data _____ podpis _____

METRYKA PROJEKTU				
NAZWA:	BUDOWA OBIEKTU MAŁEJ ARCHITEKTURY W MIEJSCU PUBLICZNYM SŁUŻĄCYM REKREACJI INDYWIDUALNEJ			
ADRES:	48-200 Czyżowice, działka nr 417 k.m. 4			
TYTUŁ:	SZCZEGÓŁOWY PROJEKT ZAGOSPODAROWANIA DZIAŁKI			
SKALA:	1:125	RYS. NR:	2	ILOŚĆ RYS.: 2 DATA: VI. 2020r.
PROJEKTANT KONSTRUKCJI:	inż. Andrzej Wójtowiec upr. OPL/0133/POOK/05 w specjalności konstrukcyjno-budowlanej do projektowania bez ograniczeń		PODPIS: <i>[Signature]</i>	
PROJEKTANT ARCHITEKTURY:	mgr inż. arch. Magda Sławik upr. 03/OPOKK/2012 w specjalności architektonicznej do projektowania bez ograniczeń		PODPIS: <i>[Signature]</i>	
PROJEKT JEST CHRONIONY PRAWEM AUTORSKIM (Dz. U. 94.24.83) STANOWI WŁASNOŚĆ INTELEKTUALNĄ FIRMY ARCHITEKTURA I INŻYNIERIA BUDOWNICTWA ANDRZEJ WÓJTOWIEC				