

**UCHWAŁA NR XXVII/475/2020  
RADY MIEJSKIEJ W PRUDNIKU**

z dnia 25 czerwca 2020 r.

**w sprawie przystąpienia do sporządzenia zmiany miejscowego planu zagospodarowania przestrzennego  
miasta Prudnika**

Na podstawie art.18 ust.2 pkt 5 ustawy z dnia 8 marca 1990r. o samorządzie gminnym (Dz. U. z 2020 r. poz. 713) i art. 14 ust. 1, 2 i 4 ustawy z dnia 27 marca 2003 r. o planowaniu i zagospodarowaniu przestrzennym (Dz.U. z 2020 r., poz. 293) Rada Miejska w Prudniku uchwała, co następuje:

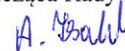
§ 1. Przystępuje się do sporządzenia miejscowego planu zagospodarowania przestrzennego miasta Prudnika w granicach określonych na załącznikach graficznych, które stanowią integralną część uchwały:

- 1) załącznik nr 1 - teren oznaczony nr ewidencji gruntów 1114/2 i 2096 m.9;
- 2) załącznik nr 2 - teren oznaczony nr ewidencji gruntów część działki 527/10 m.1;
- 3) załącznik nr 3 - teren oznaczony nr ewidencji gruntów 528/195, 2047/191 i 2049/191 m.1;
- 4) załącznik nr 4 - teren oznaczony nr ewidencji gruntów 508/58 i część działki nr 2077/60 m.9;
- 5) załącznik nr 5 - teren oznaczony nr ewidencji gruntów część działki 2600/140 m.12;
- 6) załącznik nr 6 - teren oznaczony nr ewidencji gruntów 1745/373, 1696/373, 1006/373, 1750/370, 1751/370, 1752/370, 1753/370 m.10;
- 7) załącznik nr 7 - teren oznaczony nr ewidencji gruntów część działki nr 1915/92 m.6.

§ 2. Wykonanie uchwały powierza się Burmistrzowi Prudnika.

§ 3. Uchwała wchodzi w życie z dniem podjęcia.

Przewodnicząca Rady Miejskiej

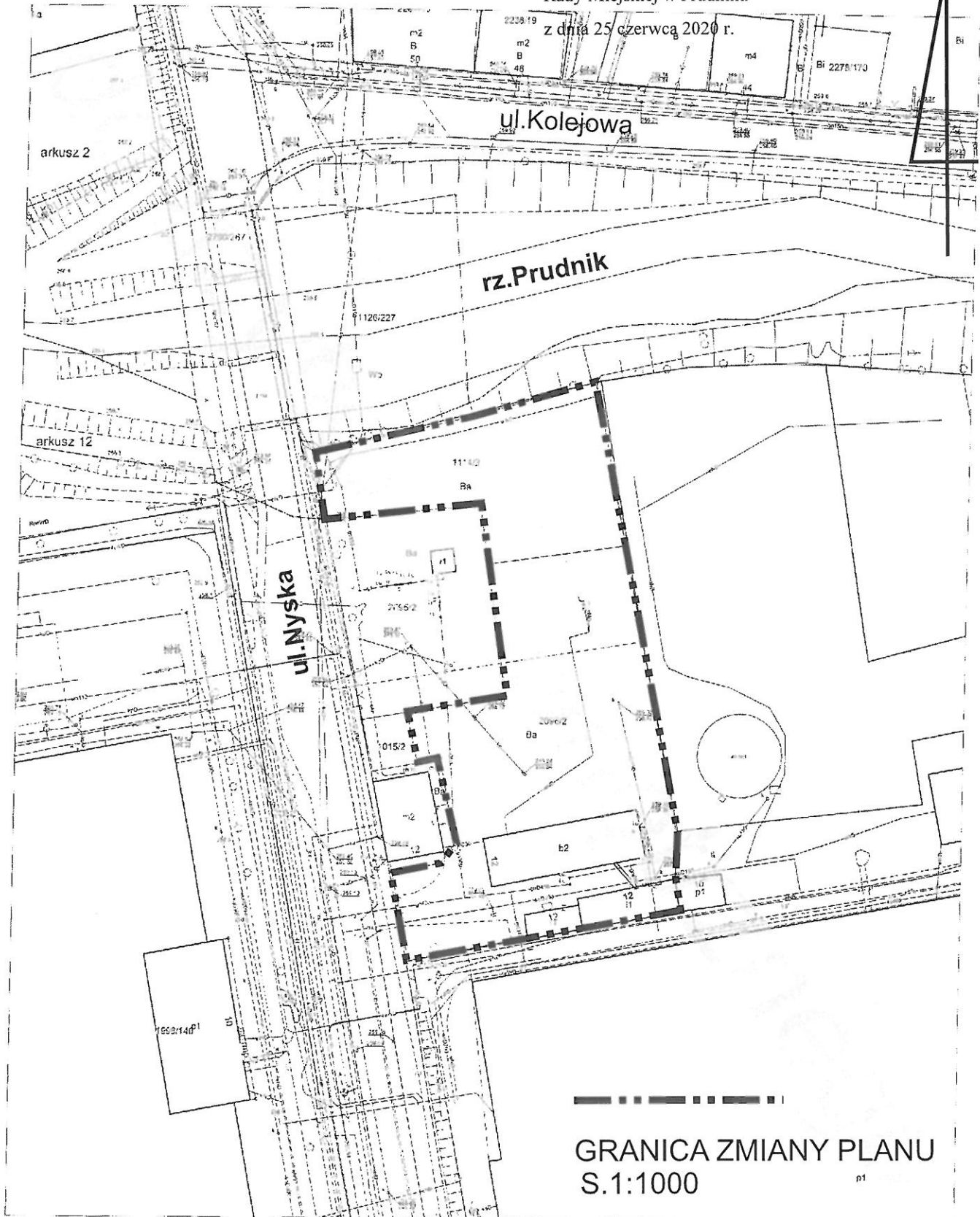


**Alicja Isalska**

Załącznik Nr 1 do uchwały Nr XXVII/475/2020

Rady Miejskiej w Prudniku

z dnia 25 czerwca 2020 r.

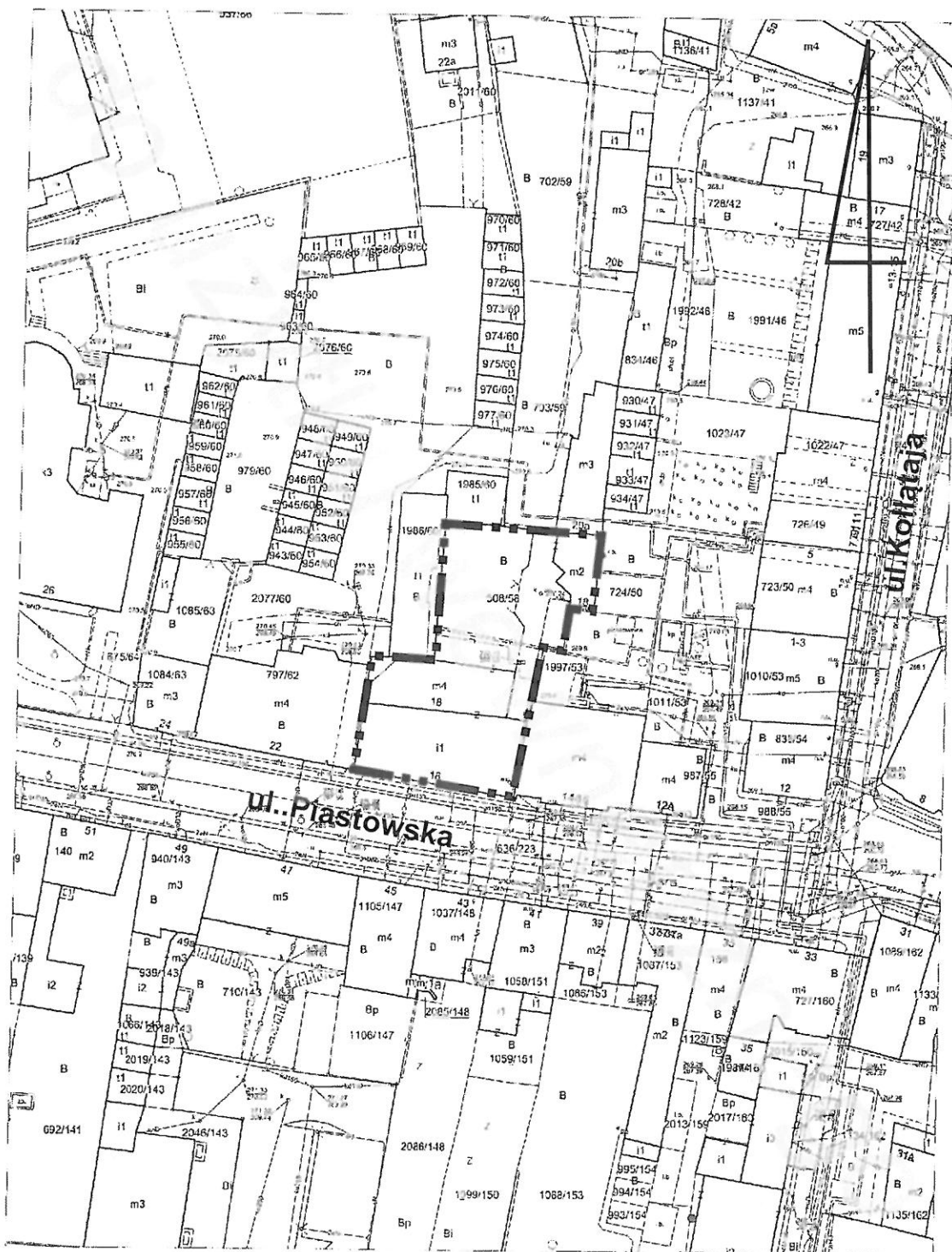


Załącznik Nr 2 do uchwały Nr XXVII/475/2020  
Rady Miejskiej w Prudniku  
z dnia 25 czerwca 2020 r.



GRANICA ZMIANY PLANU  
S.1:1000





GRANICA ZMIANY PLANU  
S.1:1000

Załącznik Nr 5 do uchwały Nr XXVII/475/2020  
Rady Miejskiej w Prudniku  
z dnia 25 czerwca 2020 r.

