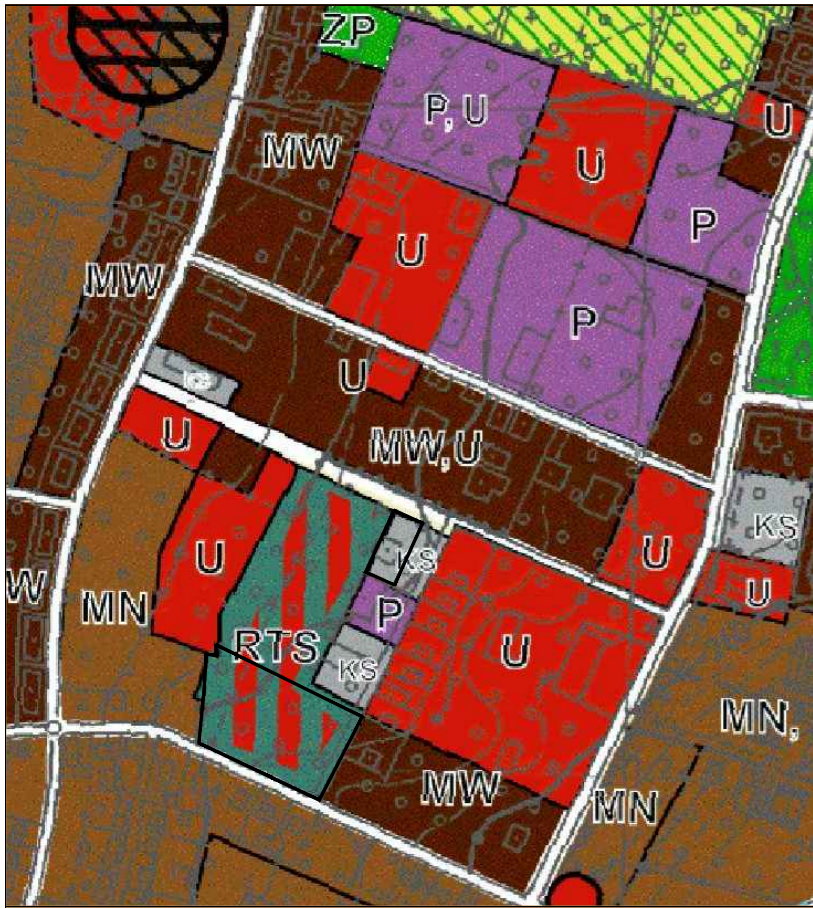




# Zmiana miejscowego planu zagospodarowania przestrzennego terenu po byłej jednostce wojskowej przy ulicy Dąbrowskiego w Prudniku



## Stan istniejący środowiska 2019r. UWARUNKOWANIA

Wyrus ze zmiany studium uwarunkowań i kierunków zagospodarowania przestrzennego gminy Prudnik Uchwała nr LVII/830/2018 z dnia 14 czerwca 2018r.



PRÓGNOZA ODDZIAŁYWANIA NA ŚRODOWISKO	
BIURO URBANISTYCZNO-ARCHYTEKTONICZNE "ARPLAN" s-ka z o.o. 48-304 NYSA, ul. 22 Stycznia 14, tel/fax. 77 433 33 81	Rys: <b>3s</b>
Temat: STAN ISTNIEJĄCY ŚRODOWISKA 2019 r. Zmiana mppz terenu po byłej jednostce wojskowej przy ulicy Dąbrowskiego w Prudniku	
Zamawiający: GMINA PRUDNIK	Data: 2019
Opracowanie: mgr inż.arch. Tadeusz Pawlik mgr Anna Jasińska inż.arch. Adrian Antochow	
Oznaczenia obowiązujące	
	granica terenu objętego zmianą planu
	linie rozgraniczające tereny o różnym przeznaczeniu lub różnych zasadach zagospodarowania
	nieprzekraczalna linia zabudowy
	wymiarowanie podane w metrach
<b>US1</b>	symbol określający podstawową funkcję terenu i numer wyróżniający
	Podstawowe przeznaczenie terenu
	tereny zabudowy usług sportu i rekreacji
<b>KP</b>	tereny zabudowy garażowej
BIURO URBANISTYCZNO-ARCHYTEKTONICZNE "ARPLAN" s-ka z o.o. 48-304 NYSA, ul. 22 Stycznia 14, tel/fax. 77 433 33 81	Rys. planu: <b>2</b>
Temat: Zmiana miejscowego planu zagospodarowania przestrzennego terenu po byłej jednostce wojskowej przy ulicy Dąbrowskiego w Prudniku	
Zamawiający: GMINA PRUDNIK	Data: 2019
Projektant: mgr inż.arch. T. Pawlik, upr.urb.nr 1054/90	Skala: 1:1000
Współoprac.: inż.arch. Adrian Antochow	

rysunek planu skala 1:1000  
0 25 50 75 100m