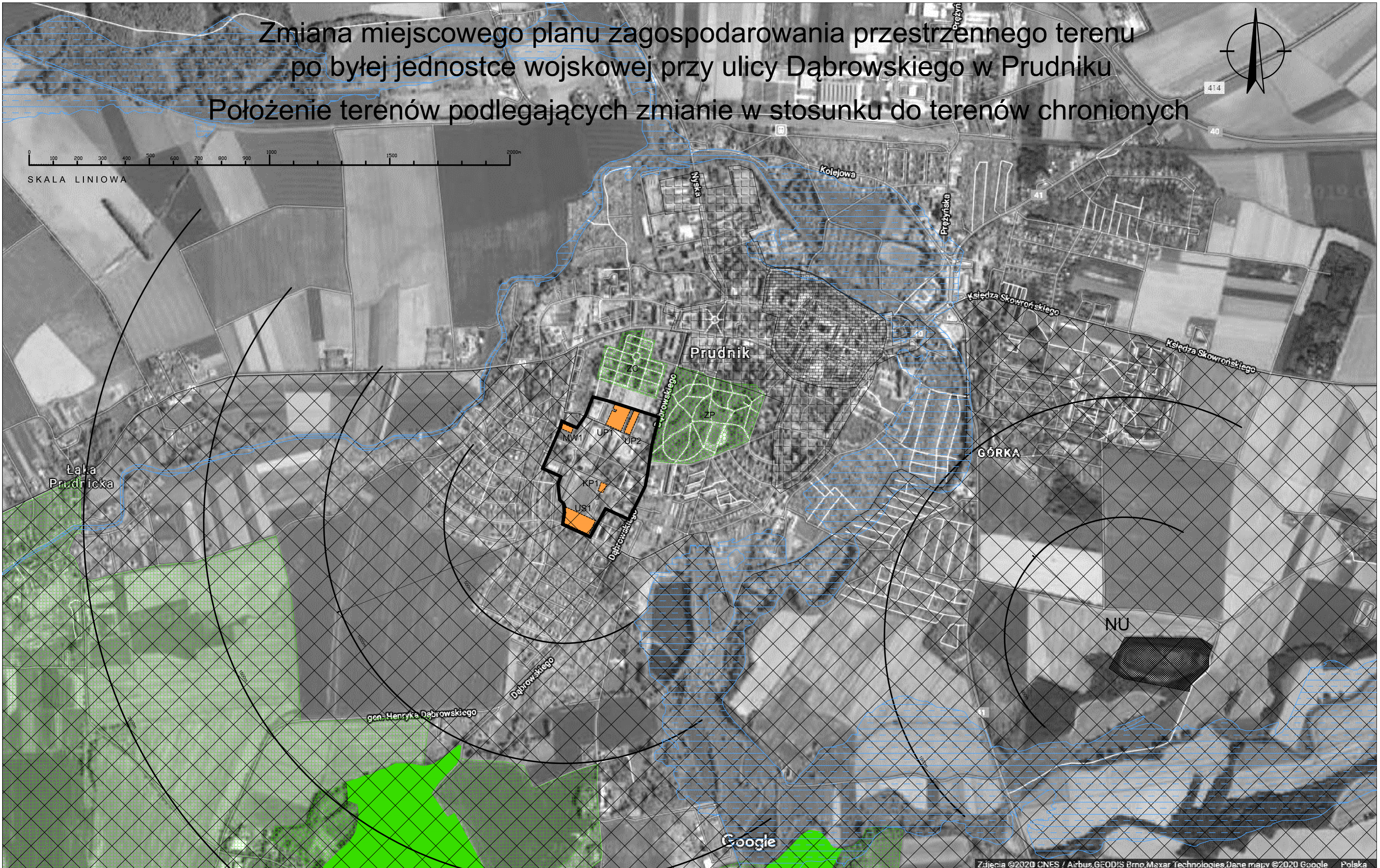




Zmiana miejscowego planu zagospodarowania przestrzennego terenu po byłej jednostce wojskowej przy ulicy Dąbrowskiego w Prudniku

Położenie terenów podlegających zmianie w stosunku do terenów chronionych



	tereny objęte zmianą planu: UP1, UP2, MW1, KP1, US1		teren otuliny Parku Krajobrazowego Góry Opawskie		tereny szczególnej ochrony krajobrazu - WROŚ		obszar strefy konserwatorskiej A - rekonstrukcja układu
	granica terenu dawnych koszar WP		teren Parku Krajobrazowego Góry Opawskie		obszar zagrożenia powodziowego Q 1% (raz na 100 lat)		obszar strefy konserwatorskiej B - ochrona wartości
	teren składowiska odpadów komunalnych gm. Prudnik		teren obszaru siedliskowego NATURA 2000		ZP / ZC		

Zdjęcia ©2020 CNES / Airbus, GEODIS Brno, Maxar Technologies, Dane mapy ©2020 Google Polska

PROGNOZA ODDZIAŁYWANIA NA ŚRODOWISKO		Rys: 1S
BIURO LUBIMISTYCZNO-ARCHYTEKTONICZNE "ARPLAN" s-ka z o.o.		
48-304 NWSA, ul. 22 Sycznia 14, tel./fax. 77 433 33 81		
Temat: Położenie terenów podlegających zmianie w stosunku do terenów chronionych		
Zmiana mapy terenu po byłej jednostce wojskowej przy ulicy Dąbrowskiego w Prudniku		
Zamawiający: GMINA PRUDNIK	Data: 2019	
Opracowanie: 48-200 Prudnik, ul. Kościuski 3		
mgr inż.arch. Tadeusz Pawlik		
mgr Anna Jasieńska		
inż.arch. Adrian Antochow		