

IN.VI.745.1.24.2011.NC

## POSTANOWIENIE

Na podstawie art. 106 ustawy z dnia 14 czerwca 1960 r. Kodeks postępowania administracyjnego (jednolity tekst Dz. U. z 2000 r., nr 98, poz. 1071 ze zm.) oraz art. 53 ust. 4 punkt 10a ustawy z dnia 27 marca 2003 r. o planowaniu i zagospodarowaniu przestrzennym (Dz. U. nr 80, poz. 717 ze zm.), po rozpatrzeniu wniosku Burmistrza Prudnika nr MG-III.6733.1.2011 z dnia 15 kwietnia 2011 r. (data wpływu 28.04.2011 r.), w sprawie uzgodnienia projektu decyzji o ustaleniu lokalizacji inwestycji celu publicznego dla inwestycji polegającej na przebudowie przepustu drogowego w ciągu drogi krajowej nr 40 w miejscowości Wierzbiec, na oznaczonych we wniosku działkach

**postanawiam**


uzgodnić przedmiotową lokalizację w zakresie zadań rządowych, o których mowa w art. 39 ust. 3 pkt 3 ustawy w odniesieniu do terenów, przeznaczonych na ten cel w planach miejscowych, które utraciły moc na podstawie art. 67 ustawy z dnia 7 lipca 1994 r. o zagospodarowaniu przestrzennym.

Uzasadnienie

W granicach terenów objętych decyzją oraz w bezpośrednim sąsiedztwie tego obszaru nie istnieją zadania rządowe służące realizacji inwestycji celu publicznego o znaczeniu ponadlokalnym.

**Pouczenie**

Na niniejsze postanowienie służy stronie zażalenie do Ministra Infrastruktury, za moim pośrednictwem, w terminie 7 dni od daty jego doręczenia.



mgr inż. Andrzej Wójcikiewicz  
*Andrzej Wójcikiewicz*  
 z urzędu  
 Wydział Inżynierski i Techniczny

Otrzymują:

1. Burmistrz Prudnika
2. A.a

RG-0211/1883/357/11

MG  
18.05.2011  
Pau  
E. Wierzbicka  
19.05.2011

Opole, 09.05.2011r.



## POSTANOWIENIE

Na podstawie art. 106 § 5 ustawy z dnia 14 czerwca 1960r. Kodeks postępowania administracyjnego. (Dz. U. z 2000r. Nf 98, poz. 1071 z późn. zm.); art. 53 ust. 4 pkt. 6 ustawy z dnia 27 marca 2003r. o planowaniu i zagospodarowaniu przestrzennym (Dz. U. Nr 80 poz. 717 z późn. zm.) i art. 75, ust. 1 ustawy z dnia 18 lipca 2001r. Prawo wodne (Dz. U. z 2005r. Nr 239, poz. 2019 z późn. zm.),

### po rozpatrzeniu

wniosku Burmistrza Prudnika pismo znak: MG-III.6733.1.2011 z dnia 15.04.2011r. **stwierdza się, że planowana inwestycja zlokalizowana jest na działkach nr: 10, 11 z k.m. 3; 78, 75/1, 302/2, 330 z k.m. 2 obręb Wierzbiec, które nie kolidują z urządzeniami melioracji wodnych.**

### UZGADNIAM z UWAGAMI

w zakresie melioracji wodnych projekt decyzji o ustaleniu lokalizacji celu publicznego dla inwestycji pn.:

**"Przebudowa przepustu w ciągu drogi krajowej nr 40 w km 9+238 w miejscowości Wierzbiec, przewidziana do realizacji na dz. nr 10, 11 z k.m. 3; 78, 75/1, 302/2, 330 z k.m. 2 obręb Wierzbiec" na rzecz Generalnej Dyrekcji Dróg Krajowych i Autostrad, Oddział w Opolu.**

UWAGA: Informuje, iż planowany do przebudowy przepust drogowy zlokalizowany jest na rowie szczegółowym nr 22 stanowiącym dz. nr 330 (własność Gminy Prudnik) oraz dz. nr 11 (własność Skarbu Państwa Agencji Nieruchomości Rolnej w Warszawie), z którymi to należy dokonać wszelkich ewentualnych uzgodnień.

### UZASADNIENIE

Dnia 15.04.2011r. Burmistrz Prudnika pismem znak: MG-III.6733.1.2011 zwrócił się do Wojewódzkiego Zarządu Melioracji i Urządzeń Wodnych w Opolu o uzgodnienie w zakresie melioracji wodnych projektu decyzji o ustaleniu lokalizacji celu publicznego dla inwestycji pn.:

**" Przebudowa przepustu w ciągu drogi krajowej nr 40 w km 9+238 w miejscowości Wierzbiec, przewidziana do realizacji na dz. nr 10, 11 z k.m. 3; 78, 75/1, 302/2, 330 z k.m. 2 obręb Wierzbiec ".**


Postanowienie uzgadniające powyższy projekt decyzji w zakresie melioracji wodnych o ustaleniu lokalizacji celu publicznego dla inwestycji i w oparciu o prowadzoną ewidencję wód, urządzeń melioracji wodnych oraz zmeliorowanych gruntów, a także w celu zapewnienia

prawidłowego funkcjonowania urządzeń melioracji wodnych, zostało wydane zgodnie z art. 70 ust. 3 ustawy Prawo wodne. Na podstawie upoważnienia Nr 3/2010 z dnia 30 lipca 2010r. udzielonego przez Marszałka Województwa Opolskiego uzgodnień dokonuje Dyrektor Wojewódzkiego Zarządu Melioracji i Urządzeń Wodnych w Opolu, w związku z art. 43, ust. 3, art. 46, ust.2, ustawy z dnia 05.06.1998r. o samorządzie województwa (Dz. U. z 2001r. nr 142, poz.1590 z późn. zmianami) i w związku z art. 75, ust. 1 w/cyt. Prawa wodnego.

Na podstawie art. 106 § 5 K.p.a, ustawy z dnia 14 czerwca 1960r. i art. 53 ust. 4 pkt. 6 w związku z art. 60 ust.1, ustawy z dnia 27 marca 2003r. o planowaniu i zagospodarowaniu przestrzennym, biorąc pod uwagę powyższe należało orzec jak w sentencji.

## POUCZENIE

Na niniejsze postanowienie służy **inwestorowi** zażalenie do Prezesa Krajowego Zarządu Gospodarki Wodnej, za pośrednictwem Dyrektora Wojewódzkiego Zarządu Melioracji i Urządzeń Wodnych w Opolu ul. Katowicka 55 w terminie siedmiu dni od dnia jego doręczenia /art. 53 ust. 5 w/cyt. ustawy z dnia 27 marca 2003r. o planowaniu i zagospodarowaniu przestrzennym, art. 17 pkt. 1 kpa w zw. z art. 4 ust. 3 w/cyt. ustawy Prawo wodne/.



z up. Marszałka Województwa  
*mgr inż. Zbigniew Bahryj*  
Dyrektor Wojewódzkiego Zarządu  
Melioracji i Urządzeń Wodnych w Opolu

Otrzymują:

1. Strony postępowania określone w aktach sprawy
2. A/a

Sprawę prowadzi:

Dariusz Lubojański  
pok. 11  
tel. (77) 442-57-31

Urząd Miejski w Prudniku

Data: 18.05.2011

Zarejestrował (-a): Małgorzata Bochenek-  
Stanowisko do spraw obsługi sekretaria-  
tu

Liczba załączników: 0



Identyfikator : 0200028446


SIEMENS



**GENERALNY DYREKTOR  
DRÓG KRAJOWYCH I AUTOSTRAD**

Generalna Dyrekcja  
Dróg Krajowych i Autostrad  
Oddział w Opolu  
45-085 Opole, ul. Nieszulickiego 8  
tel. (077) 40 18 328, fax 454 44 36, centr. 40 18 300  
Stanowisko ds. uzgodnień

Nr GDDKiA.O/Op.Z-3ds.40.073-10/9/2011



Opole, 04-05-2011

*M6*  
*06.05.2011*  
*Pani*  
*E. Wisniewska*  
*09.05.2011*

**POSTANOWIENIE**

Na podstawie art. 35 ust. 3 ustawy z dnia 21 marca 1985 r. o drogach publicznych (tj. Dz. U. z 2007 r. Nr 19, poz. 115 ze zm.), art. 53 ust. 4 pkt. 9 ustawy z dnia 27 marca 2003 r. o planowaniu i zagospodarowaniu przestrzennym (Dz. U. z 2003 r. Nr 80, poz. 717 ze zm.) oraz art. 106 ustawy z dnia 14 czerwca 1960 r. - Kodeks Postępowania Administracyjnego (tj. Dz. U. z 2000 r. Nr 98, poz. 1071 ze zm.), działając na podstawie pełnomocnictwa udzielonego przez Generalnego Dyrektora Dróg Krajowych i Autostrad

po rozpatrzeniu wniosku

**Pani Krystyny Martyny - Naczelnika Wydziału Mienia Gminy i Gospodarki Przestrzennej Urzędu Miejskiego w Prudniku, ul. Kościuszki 3, 48-200 Prudnik, z dnia 15 kwietnia 2011 r.** (data wpływu wniosku do tut. Oddziału 28.04.2011 r.), nr **MG-III.6733.1.2011**, działającej z upoważnienia **Burmistrza Prudnika**, w sprawie uzgodnienia projektu decyzji o ustaleniu lokalizacji inwestycji celu publicznego dla przedsięwzięcia, polegającego na przebudowie przepustu drogowego w ciągu drogi krajowej nr 40 relacji: **Granica Państwa - Głuchołazy - Prudnik - Głogówek - Większyce - Kędzierzyn - Koźle - ... - Pyskowice**, w km 9+238, przewidzianego do realizacji na działkach nr 10, 11, 78, 75/1, 302/2 i 330, położonych w miejscowości **Wierzbiec**

**u z g a d n i a m**

przedłożony projekt w/w decyzji o ustaleniu lokalizacji inwestycji celu publicznego bez uwag.

**UZASADNIENIE**

Pani Krystyna Martyna - Naczelnik Wydziału Mienia Gminy i Gospodarki Przestrzennej Urzędu Miejskiego w Prudniku, działając z upoważnienia Burmistrza Prudnika, wnioskiem nr MG-III.6733.1.2011 z dnia 15 kwietnia 2011 r. zwróciła się do tut. Oddziału w sprawie uzgodnienia projektu decyzji o ustaleniu lokalizacji inwestycji celu publicznego dla przedsięwzięcia, polegającego na przebudowie przepustu drogowego w ciągu drogi krajowej nr 40, w km 9+238, przewidzianego do realizacji na działkach nr 10, 11, 78, 75/1, 302/2 i 330, położonych w miejscowości Wierzbiec.

Przedłożony projekt decyzji dla w/w inwestycji spełnia w całości warunki w zakresie ochrony dróg publicznych oraz wymogi wynikające z art. 35 ust. 3 ustawy o drogach publicznych.

W tym stanie faktycznym i prawnym sprawy orzeczono jak w sentencji.

**POUCZENIE**

Na niniejsze postanowienie nie służy zażalenie, lecz strona niezadowolona z postanowienia może złożyć wniosek o ponowne rozpatrzenie sprawy, na podstawie art. 127 § 3 k.p.a. w związku z art. 144 k.p.a. do Generalnego Dyrektora Dróg Krajowych i Autostrad, za moim pośrednictwem, w terminie 7 dni od daty jego doręczenia (art. 141 § 2 k.p.a.). Zgodnie z art. 53 ust. 5 ustawy z dnia 27 marca 2003 r. o planowaniu i zagospodarowaniu przestrzennym (Dz. U. Nr 80, poz. 717 ze zm.) - wniosek o ponowne rozpatrzenie sprawy przysługuje wyłącznie Inwestorowi zamierzenia.

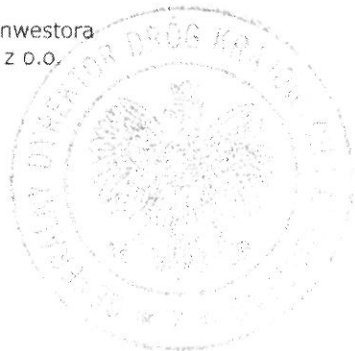
**Otrzymują :**

1. Pan Mariusz Pustelnik - pełnomocnik Inwestora  
Pracownia Projektowa MOSTOPOL Sp. z o.o.  
ul. Jagiełły 39, 46-020 Czarnowasy

Generalny Dyrektor  
Drog Krajowych i Autostrad  
z o.p.  
mgr. *[Signature]*  
Z-ca Dyrektora Oddziału w Opolu

**Do wiadomości:**

1. Urząd Miejski w Prudniku  
ul. Kościuszki 3, 48-200 Prudnik
2. Wydział Mostów Z-4 w/m
3. GDDKiA Rejon w Nysie
4. a/a



Urząd Miejski w Prudniku

Data: 06.05.2011

Zarejestrował (-a): Małgorzata Bocznerek-  
Stanowisko do spraw obsługi sekretaria-  
tu

Liczba załączników: 0



Identyfikator : 0200028177

SIEMENS

STAROSTA PRUDNIKA  
ul. POCZESZCZYŃSKA  
42-200 PRUDNIK

MG  
05.05.2011  
Poni 8. Wierzbicka  
J. Slepca  
05.05.2011

Nr GNO-III.6124.7.2011

Prudnik 2011.04.29

## POSTANOWIENIE

Na podstawie art.106 ustawy 14 czerwca 1960 r. Kodeksu Postępowania Administracyjnego ( tekst jednolity: Dz. U. z 2000 r. Nr 98 poz. 1071 z późn. zm.), art. 53 ust.4 pkt. 6, art. 61 ust.1 ustawy z dnia 27 marca 2003 r. o planowaniu i zagospodarowaniu przestrzennym ( Dz. U. Nr 80 poz. 717), art. 5 ust.1, 2 art. 7, art.11 ustawy z dnia 3 lutego 1995 r. o ochronie gruntów rolnych i leśnych ( tekst jednolity Dz. U. z 2004 r. Nr 121 poz. 1266 z późn. zm.), na wniosek Burmistrza Prudnika, z dnia 15 kwietnia 2011 r. ( data wpływu 27.04.2011 r.), wykonując zadania z zakresu administracji rządowej,

### o p i n i u j ę p o z y t y w n i e

projekt decyzji Burmistrza Prudnika znak MG.III.6733.1.2011 przysłany przy piśmie z dnia 15 kwietnia 2011 r. (data wpływu 27.04.2011 r.) o lokalizacji inwestycji celu publicznego dotyczącego przebudowy przepustu drogowego w ciągu drogi krajowej nr 40 w km 90+238, planowanej do realizacji na gruntach rolnych oznaczonych na mapie nr 3 jako działki nr 10, 11, oraz na mapie nr 2 jako działka nr 78, położonych w obrębie Wierzbiec.

### U z a s a d n i e n i e

W dniu 15 kwietnia 2011 r.( data wpływu 27.04.2011 r.) Burmistrz Prudnika zwrócił się o uzgodnienie w sprawie ochrony gruntów rolnych projekt decyzji znak MG.III.6733.1.2011, o lokalizacji inwestycji celu publicznego polegającej na przebudowie przepustu drogowego w ciągu drogi krajowej nr 40 w km 90+238, planowanej do realizacji na gruntach oznaczonych na mapie nr 3 jako działki nr 10, 11 oraz na mapie nr 2 jako działki nr 330, 302/2, 78, położonych w obrębie Wierzbiec.

W przypadku, kiedy inwestycja będzie realizowana na gruntach rolnych stanowiących grunty orne - rolę klasy IIIa, IIIb pochodzenia mineralnego, przedmiotowe grunty podlegają ochronie, natomiast grunty rolne pochodzenia mineralnego klasy IVa, IVb nie są objęte ochroną.

Zgodnie z art. 5 ustawy z dnia 3 lutego 1995 r. o ochronie gruntów rolnych i leśnych ( Dz. U z 2004 r. Nr 121 poz. 1266 z późn. zm.), starosta jest organem właściwym do uzgodnień w zakresie użytków rolnych.

Grunty oznaczone na mapie nr 2 jako działki nr 330, 302/2, położone w obrębie Wierzbiec, nie są użytkami rolnymi, w operacie ewidencji gruntów i budynków zapisane są jako drogi i zgodnie z przepisami ustawy o ochronie gruntów rolnych i leśnych nie podlegają uzgodnieniom.

W myśl z art. 7 ustawy z dnia 3 lutego 1995 r. o ochronie gruntów rolnych i leśnych, przeznaczenie gruntów rolnych i leśnych na cele nierolnicze i nieleśne, wymagające zgody, o której mowa w ust.2 ustawy, dokonuje się w miejscowym planie zagospodarowania przestrzennego, sporządzonym w trybie określonym w przepisach o planowaniu i zagospodarowaniu przestrzennym.

Zgodnie z art. 7 ust, 2 pkt.1 ustawy z dnia 3 lutego 1995r. o ochronie gruntów rolnych i leśnych, przeznaczenie na cele nierolnicze i nieleśne, gruntów rolnych stanowiących użytki rolne klas I-III, jeżeli ich zwarty obszar projektowany do takiego przeznaczenia przekracza 0,5000 ha- wymaga uzyskania zgody Ministra Rolnictwa i Gospodarki Żywnościowej.

Dla terenu objętego wnioskiem, brak jest miejscowego planu zagospodarowania przestrzennego i w związku z tym lokalizacja przedmiotowej inwestycji rozpatrywana jest w drodze decyzji administracyjnej a określenie warunków i szczegółowych zasad zagospodarowania terenu oraz jego zabudowy ustalane jest na podstawie obowiązujących ustaw. Nie zachodzi konieczność uzyskania zgody na zmianę przeznaczenia, ponieważ powierzchnia wnioskowanego gruntu rolnego stanowiącego użytki rolne i nie przekracza 0,5000 ha.

Zgodnie z art. 11 ust.1 w/w ustawy, wyłączenie z produkcji gruntów rolnych wytworzonych z gleb pochodzenia mineralnego, zaliczonych do klas I, II, III, IIIa, IIIb, może nastąpić po wydaniu decyzji przez Starostę Prudnickiego. Wydanie decyzji musi nastąpić przed wydaniem pozwolenia na budowę.

W związku z powyższym orzeczono jak w sentencji niniejszego postanowienia.



### POUCZENIE

Na postanowienie niniejsze służy zażalenie do Samorządowego Kolegium Odwoławczego w Opolu ul. Oleska 19a, za pośrednictwem Starosty Prudnickiego w terminie siedmiu dni od dnia doręczenia ( art. 17 pkt.1, art.106 § 5, art.141 § 2, oraz art. 144 w zw. z art. 129 § 1 K.p.a.

Zażalenie powinno zawierać zarzuty odnoszące się do postanowienia, określić istotę i zakres żądania będącego przedmiotem zażalenia, oraz wskazać dowody uzasadniające to żądanie.

art. 22 ust.2 ustawy z dnia 17 maja 1989 r. Prawo Geodezyjne i Kartograficzne ( Dz. U. z 2010 r. Nr 193 poz. 1287 ze zm.), zobowiązuje właścicieli oraz osoby, w których władaniu znajdują się grunty i budynki do zgłoszenia wszelkich zmian, danych objętych ewidencją właściwemu organowi ds. ewidencji gruntów i budynków, w terminie 30 dni licząc od dnia powstania tych zmian.

art. 22 ust. 3 w/w przepisów, ustala, że na żądanie organów prowadzących ewidencję gruntów i budynków, zgłaszający zmianę obowiązany jest dostarczyć dokumenty geodezyjne i kartograficzne oraz inne niezbędne do wprowadzenia tych zmian w ewidencji gruntów i budynków,

art. 48 pkt.5 w/w przepisów stanowi- „, Kto będąc obowiązany do zgłoszenia zmiany danych objętych ewidencją nie zgłosi jej do właściwego organu, podlega karze grzywny”.

### Otrzymują :

(za zwrotnym potwierdzeniem odbioru)

1. Burmistrz Prudnika
2. Strony postępowania wg rozdzielnika szt. 11
3. a/a

Zgodnie z art. 7 ust.3 ustawy o opłacie skarbowej z dnia 16.11.2006 r. tekst jednolity Dz. U. Nr 225 poz. 1635z późn. zm. , zwolnione z opłaty skarbowej.

Urząd Miejski w Prudniku  
Data: 04.05.2011  
Zarejestrowała (-a): Małgorzata Bochenek-  
Stanowisko do spraw obsługi sekretariatu  
Liczba załączników: 0

Wyk. TH



Identyfikator : 0200028136

SIEMENS



## MARSZAŁEK WOJEWÓDZTWA OPOLSKIEGO

Opole, dnia 29.04.2011 r.

DRP-IV.7637.3.17.2011

MG  
04.05.2011  
Paw.  
E. W. Świątek  
05.05.2011

### POSTANOWIENIE

Na podstawie art. 53 ust. 4 pkt. 10a ustawy z dnia 27 marca 2003r. o planowaniu i zagospodarowaniu przestrzennym (Dz. U. Nr 80 poz. 717 z późn. zm.) i art. 106 ustawy z dnia 14 czerwca 1960 r. – Kodeks postępowania administracyjnego (Dz. U. z 2000 r. Nr 98 poz. 1071 z późn. zm.) w związku z pismem Burmistrza Prudnika Nr MG-III.6733.1.2011 z dnia 28.04.2011 r. (data wpływu) w sprawie uzgodnienia projektu decyzji Nr MG.III.6733.1.2011 o ustaleniu lokalizacji inwestycji celu publicznego dla zamierzenia inwestycyjnego polegającego na przebudowie przepustu w ciągu drogi krajowej nr 40 w km 9+238, na terenie działek ewidencyjnych nr 10, 11 AM-3; 78, 75/1, 302/2, 330 AM-2 w miejscowości Wierzbiec,

#### uzgadniam

projekt decyzji Nr MG.III.6733.1.2011 o ustaleniu lokalizacji inwestycji celu publicznego dla w/w inwestycji, w zakresie zadań samorządu województwa, służących realizacji celu publicznego, o których mowa w art. 39 ust. 3 pkt. 3 ustawy z dnia 27 marca 2003 r. o planowaniu i zagospodarowaniu przestrzennym (Dz. U. Nr 80 poz. 717 z późn. zm.) – w odniesieniu do terenów, przeznaczonych na ten cel w planie miejscowym, który utracił moc na podstawie art. 67 ustawy, o której mowa w art. 88 ust. 1 ustawy.

### UZASADNIENIE

W dniu 28.04.2011 r. do Urzędu Marszałkowskiego Województwa Opolskiego w Opolu wpłynął wniosek Burmistrza Prudnika o uzgodnienie projektu decyzji o ustaleniu lokalizacji inwestycji celu publicznego.





Stosownie do art. 53 ust. 4 pkt. 10a ustawy z dnia 27 marca 2003 r. o planowaniu i zagospodarowaniu przestrzennym, przedmiotem postanowienia Marszałka Województwa jest uzgodnienie planowanych zamierzeń inwestycyjnych w zakresie zadań samorządu województwa, służących realizacji celu publicznego, o których mowa w art. 39 ust. 3 pkt. 3 ustawy z dnia 27 marca 2003 r. (Dz. U. Nr 80 poz. 717 z późn. zm.) – w odniesieniu do terenów, przeznaczonych na ten cel w planie miejscowym, który utracił moc na podstawie art. 67 ustawy, o której mowa w art. 88 ust. 1 ustawy.

Planowany zakres inwestycji obejmuje przebudowę przepustu w ciągu drogi krajowej nr 40 w km 9+238, na terenie działek ewidencyjnych nr 10, 11 AM-3; 78, 75/1, 302/2, 330 AM-2 w miejscowości Wierzbiec.


W terenie objętym ustaleniami przedmiotowego projektu decyzji nie występują zadania samorządu województwa zawarte w programach o których mowa w art. 48 ustawy o planowaniu i zagospodarowaniu przestrzennym.

Mając na względzie powyższe postanowiono jak w sentencji.

### Pouczenie

Na podstawie art. 106 § 5 Kodeksu postępowania administracyjnego oraz art. 53 ust. 5 ustawy o planowaniu i zagospodarowaniu przestrzennym na postanowienie przysługuje inwestorowi zażalenie do Samorządowego Kolegium Odwoławczego w Opolu, ul. Oleśka 19a, za pośrednictwem organu który wydał postanowienie, w terminie siedmiu dni od dnia doręczenia.



z up. MARSZAŁKA WOJEWÓDZTWA  
  
Tomasz Kostus  
Vice marszałek

Otrzymują: Podatnik

Anonimizowano dane dotyczące imienia, nazwiska i adresu zamieszkania strony postępowania.

