







# ZMIANA MIEJSCOWEGO PLANU ZAGOSPODAROWANIA PRZESTRZENNEGO MIASTA PRUDNIKA

## PROGNOZA ODDZIAŁYWANIA NA ŚRODOWISKO

SKALA 1:3000

### Legenda

-  Obszary objęte projektem zmiany planu
-  Pomnik przyrody
-  Zabytki
-  Strefa B ochrony konserwatorskiej
-  Zagrożenie powodzią Q=1% (przerwanie wału)
-  Zagrożenie powodzią Q=1%







