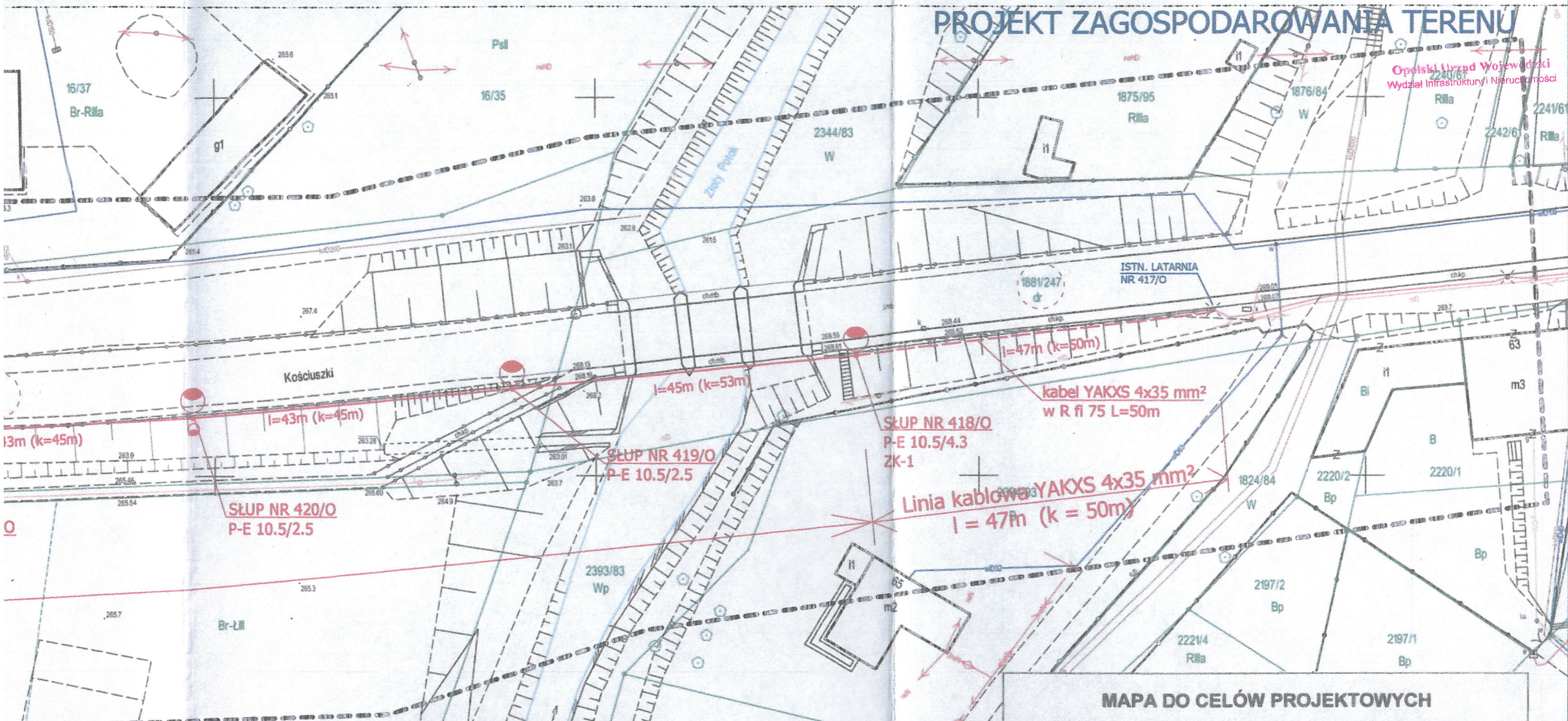


PROJEKT ZAGOSPODAROWANIA TERENU

Opolski Urząd Wojewódzki
Wydział Infrastruktury i Nieruchomości



MAPA DO CELÓW PROJEKTOWYCH

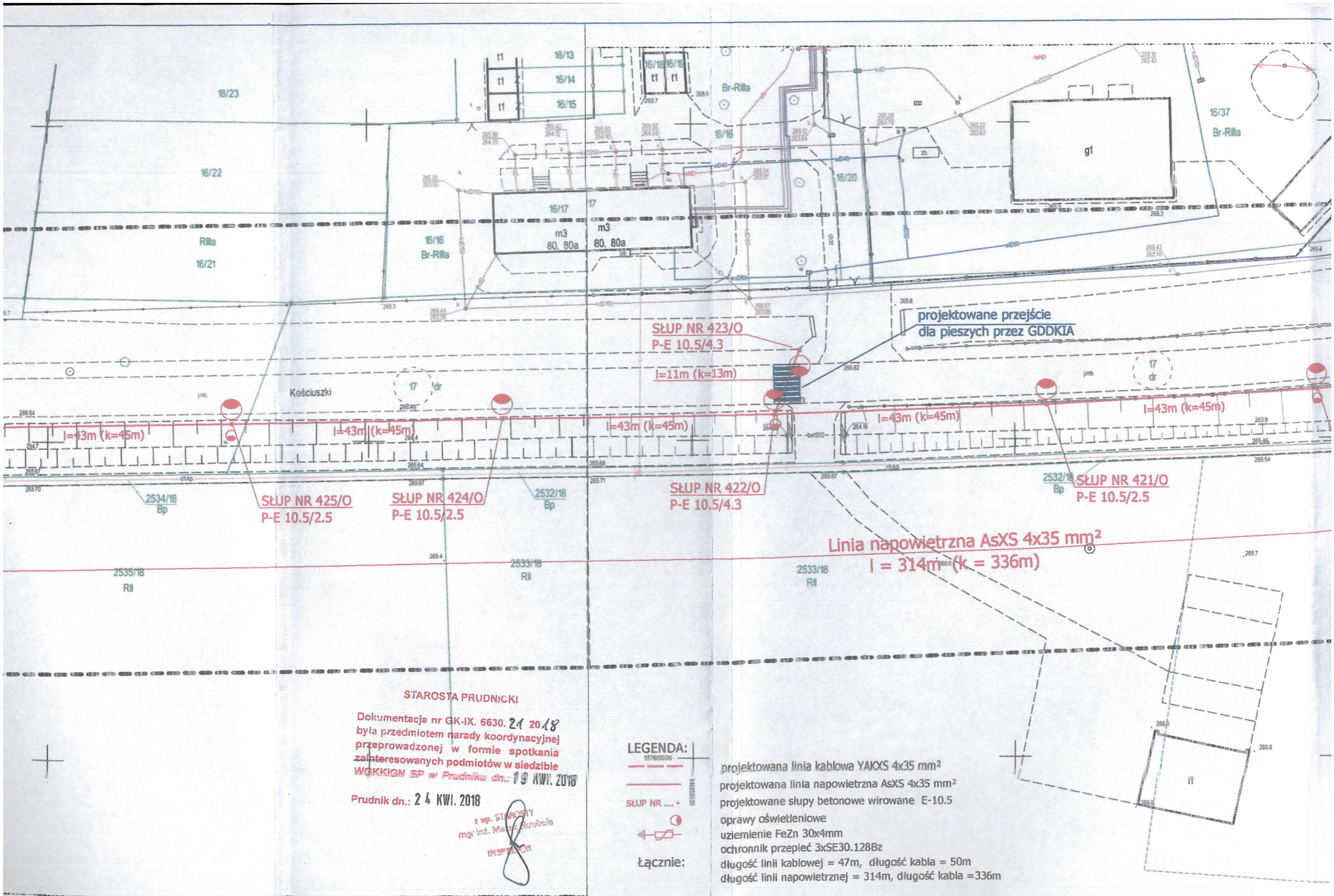
zgłoszenie z dn.:	07.07.2017	Id. zgł:	GK.6640.454.2017
Nazwa miejscowości:	PRUDNIK		
Jednostka	Identyfikator:	161004_4	
Ewidencyjna	Nazwa:	Prudnik - Miasto	
Obręb	Identyfikator:	0114	
Ewidencyjny	Nazwa:	Prudnik	
Położenie	a.m. 2	dz. 17, 1881/247 i inne	
Skala mapy	1:500	sekcja mapy	6.131.17.16.3.4, 4.3
Układ	prostokątnych płaskich		2000
współrzędnych	wysokości		Kronsztadt 60
Wykazane na niniejszej mapie granice nieruchomości są zgodne z mapą ewidencji gruntów. Niniejsza mapa została wykonana bez ustalenia obciążeń dot. służebności gruntowych.			
Data opracowania mapy	19-07-2017		

**STWIERDZAM ZGODNOŚĆ
MAPY DO CELÓW PROJEKTOWYCH
Z ORYGINAŁEM**

SIECI I INSTALACJE ELEKTRYCZNE
PROJEKTANT
Egon Kocur
ul. Kramarska 10/4
48-300 Nysa, tel. 601 696 414
upr. 175/80/Op

OBIEKT	Budowa sieci oświetlenia ulicznego w Prudniku			
ADRES INWESTYCJI	Prudnik ul. Kościuszki działki nr 1881/247, 17, 1834/247 a.m. 2			
INWESTOR	GMINA PRUDNIK, ul. Kościuszki 3, 48-200 Prudnik			
PROJEKTANT	imię i nazwisko nr uprawnień	podpis	SKALA	1:500
instalacje elektryczne	Egon Kocur 175/80/Op	<i>Egon Kocur</i>	DATA	03.2018
			NR RYS.	1

ZA ZGODNOŚĆ
dnia... 08.07.2018
podpis... *Kem*
SIECI I INSTALACJE ELEKTRYCZNE
PROJEKTANT
Egon Kocur
ul. Kramarska 10/4
48-300 Nysa, tel. 601 696 414
upr. 175/80/Op



STAROSTA PRUDNICKI
 Dokumentacja nr GK-IX. 6630. 21 2018
 była przedmiotem narady koordynacyjnej
 przeprowadzonej w formie spotkania
 zainteresowanych podmiotów w siedzibie
 WGKKIGN SP w Prudniku dn.: 19 KWI. 2018

Prudnik dn.: 24 KWI. 2018
 z wp. STANISŁAW
 mgr inż. Małgorzata
 INSPEKTOR

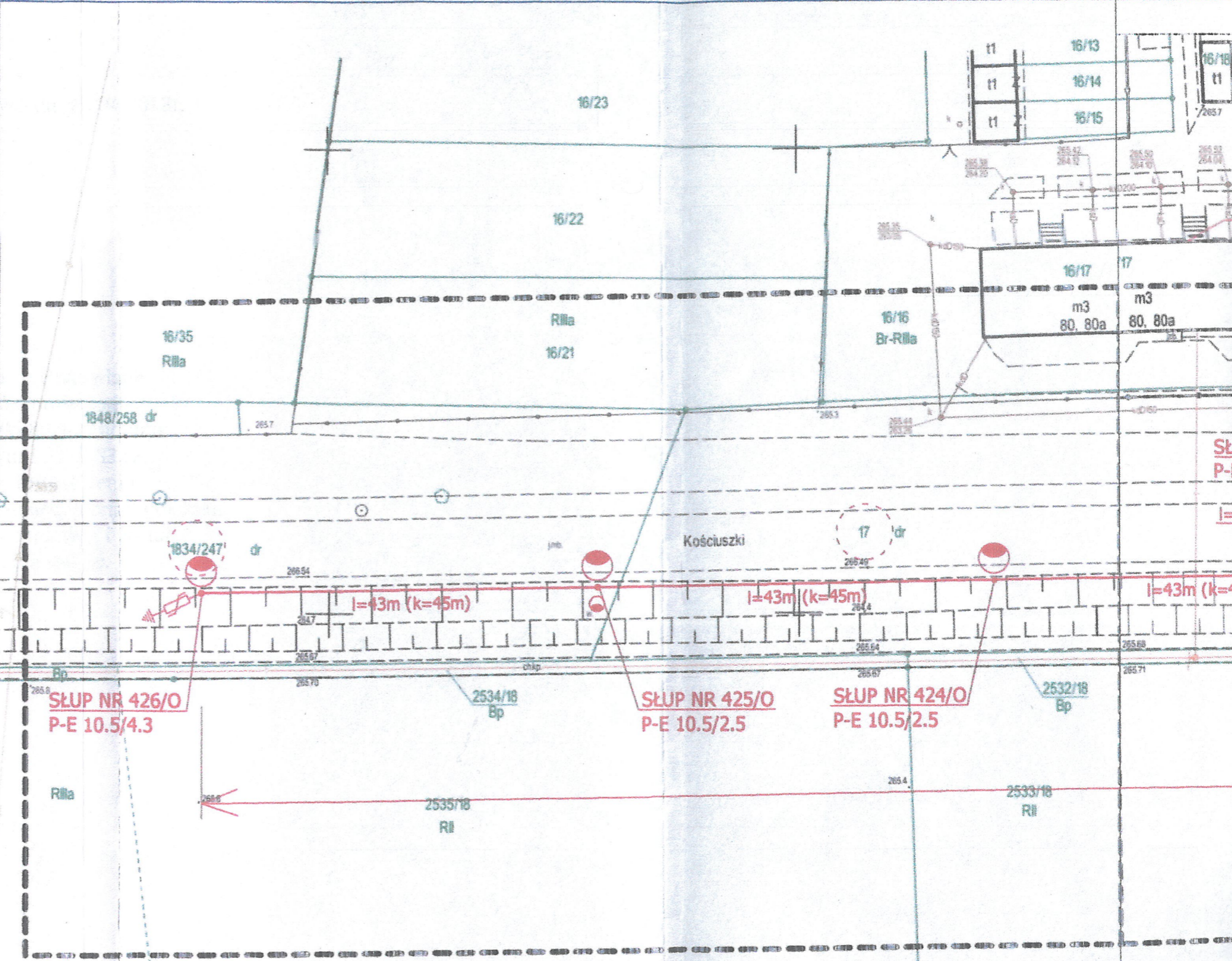
LEGENDA:

- projektowana linia kablowa YAKXS 4x35 mm²
- projektowana linia napowietrzna AsXS 4x35 mm²
- SŁUP NR • projektowane słupy betonowe wirowane E-10.5
- oprawy oświetleniowe
- ⊕ uziemienie FeZn 30x4mm
- ⊕ ochronnik przepięć 3xSE30.128Bz

łącznie:
 długość linii kablowej = 47m, długość kabla = 50m
 długość linii napowietrznej = 314m, długość kabla = 336m

MAPA DO CELÓW PROJEKTOWYCH

zgłoszenie z dn.:	23.02.2018	Id. zgł.	GK.6640.118.2018
Nazwa miejscowości:	PRUDNIK		
Jednostka	Identyfikator:	161004 4	
Ewidencyjna	Nazwa:	Prudnik - Miasto	
Obręb	Identyfikator:	0114	
Ewidencyjny	Nazwa:	Prudnik	
Położenie	a.m. 2	dz. 2532/18, 2534/18 i inne	
Skala mapy	1:500	sekcja mapy	6.131.17.16.3.4
Układ	prostokątnych płaskich		2000
współrzędnych	wysokości	Kronsztadt 86	
Wykazane na niniejszej mapie granice nieruchomości są zgodne z mapą ewidencji gruntów. Niniejsza mapa została wykonana bez ustalenia obciążeń dot. służebności gruntowych.			
Data opracowania mapy	27-02-2018		
Wykonawca:		USŁUGI GEODEZYJNO-KARTOGRAFICZNE JAKUB KLESZCZ	
GEODETA UPRAWNIONY inż. Jakub Kleszcz nr upr. zawod. 22425		48-200 Prudnik, Kardynała Wyszyńskiego 17/12 NIP 7532267500, REGON 160397186 tel. 661 692 461	



STAROSTA PRUDNICKI
 Dokumentacja nr GK-IX. 6630. 21 2018
 była przedmiotem narady koordynacyjnej
 przeprowadzonej w formie spotkania
 zainteresowanych podmiotów w siedzibie
 WGKKIGN SP w Prudniku dn.: 19 KWI. 2018
 Prudnik dn.: 24 KWI. 2018

mgr inż. Marcin Skrzyński
 INSPEKTOR

LEGENDA
 SŁUP NR...
 łącznik