

Starostwo Powiatowe w Prudniku
Powiatowy Zespół Uzgadniania
Dokumentacji Projektowych
ul. Parkowa 10
48-200 Prudnik

PRUDNIK 09.12.2009

OPINIA NR 3104-45/2009
uzgodnienia dokum. projektowej

Przedmiot uzgodnienia : **budowa drogi wraz z kanaliz. sanit-deszcz. wodociągiem i oświetleniem terenu**

Dla:

Urząd Miejski
w Prudniku

Adres :

48-200 PRUDNIK
Kościuszki 3

STAROSTWO POWIATOWE
w PRUDNIKU
WYDZIAŁ ADMINISTRACJI BUDOWLANEJ
ul. Kościuszki 76
48-200 PRUDNIK

Na zlecenie 4100-1/2009 z dnia: 01.12.2009 znak: bn.

Data wpływu zlecenia do Zespołu: 01.12.2009

Zespół Uzgadniania Dokumentacji Projektowej
opiniuje pozytywnie lokalizację obiektu położonego :

Prudnik ul. Przemysłowa dz. 1240/81, 2675/101 i inne.

gmina : PRUDNIK

Uwagi i zalecenia

Uzgodniono na warunkach podanych w załączniku opinii ZUD, który wraz z opieczętowanymi mapami uzgodnionego projektu stanowi integralną część OPINII POWIATOWEGO ZESPOŁU UZGADNIANIA DOKUMENTACJI PROJEKTOWYCH (art.15 i art.48 ust.1 pkt.3 ustawy z dnia 17.05.1989 r. Prawo geodezyjne i kartograficzne - tekst jednolity Dz.U. z 2005 r. Nr 240, poz.2027 ze zm.).

Potwierdzam zgodność z oryginałem

podpis.....

Z up. STAROSTY
PRZEWODNICZACY
Powiatowego Zespołu
Uzgadniania Dokumentacji Projektowych
mgr inż. *Bartłomiej Małkowska*

Informacja dla Inwestora:

STAROSTWO POWIATOWE
w PRUDNIKU
WYDZIAŁ ADMINISTRACJI BUDOWLANEJ
ul. Kościuszki 76
48-200 PRUDNIK

1. Uzgodnienie zachowuje ważność przez okres 3 lat od daty wydania opinii.
2. Uzgodnienie traci ważność w przypadku gdy :
 - a) inwestor nie zrealizował projektu w okresie 3 lat,
 - b) decyzja o warunkach zabudowy i zagospodarowania terenu lub o pozwoleniu na budowę została zmieniona lub uchylona,
 - c) inwestor nie uzyskał zgody na przedłużenie okresu ważności opinii,
 - d) dokonano zmian w miejscowym planie zagospodarowania przestrzennego terenu.
3. Zmiany w stosunku do uzgodnionej dokumentacji wymagają dodatkowych uzgodnień PZUDP.
4. Uzgodnione usytuowanie sieci uzbrojenia terenu podlega wytyczeniu i geodezyjnej inwentaryzacji powykonawczej przez jednostki uprawnione do wykonywania prac geodezyjnych. W razie niezgodności realizacji sieci uzbrojenia terenu z uzgodnionym projektem inwestor zobowiązany jest przedłożyć mapę z wynikami pomiarów powykonawczych właściwemu organowi administracji architektoniczno-budowlanej.
5. W trakcie budowy inwestor zobowiązany jest do:
 - a) zapewnienia wytyczenia (przez jednostki uprawnione do wykonywania robót geodezyjnych) położenia zgodnego z projektem obiektów budowlanych, wymagających decyzji o pozwoleniu na budowę,
 - b) po zakończeniu inwestycji - zapewnić wykonanie geodezyjnych pomiarów po-wykonawczych i sporządzenia związanej z tym dokumentacji: geodezyjne pomiary powykonawcze sieci uzbrojenia podziemnego terenu, układanej w wykopach, należy wykonać przed ich zasypaniem.
6. Wykonawca robót budowlanych jest zobowiązany do ochrony znajdujących się na terenie inwestycji stałych znaków stabilizowanej osnowy geodezyjnej i ponosi pełną odpowiedzialność za ich zniszczenie, usunięcie lub przemieszczenie. W sytuacji, gdy zachodzi konieczność usunięcia znaku osnowy geodezyjnej na czas realizacji inwestycji należy po zakończeniu prac odtworzyć znak w tym samym miejscu z zachowaniem dotychczasowego typu stabilizacji i dokładności wyznaczenia. Gdy nie ma możliwości odtworzenia znaku w tym samym miejscu, inwestor zobowiązany jest w uzgodnieniu z właściwym ośrodkiem dokumentacji geodezyjnej i kartograficznej przenieść stabilizację znaku poza obszar inwestycji. (art.15 i art.48 ust.1 pkt 3 ustawy z dnia 17.05.1989r. Prawo geodezyjne i kartograficzne - tekst jednolity Dz.U. z 2005r. Nr 240, poz.2027 ze zm.)

Podstawa prawna:

1. Ustawa z dnia 17.05.1989r.- Prawo geodezyjne i kartograficzne (Dz.U. z 2005r. Nr 240, poz.2027 z późniejszymi zmianami).
2. Rozporządzenie Ministra rozwoju regionalnego i budownictwa z dnia 2.04.2001r. w sprawie geodezyjnej ewidencji sieci uzbrojenia terenu oraz zespołów uzgadniania dokumentacji projektowej (Dz.U. Nr 38, poz.455).
3. Rozporządzenie Ministra Gospodarki Przestrzennej i Budownictwa z dnia 21.02.1995r., w sprawie rodzaju i zakresu opracowań geodezyjno-kartograficznych oraz czynności geodezyjnych obowiązujących w budownictwie (Dz.U. Nr 25, poz.133).

Potwierdzam zgodność z oryginałem

podpis.....

Z up. STAROSTY
PRZEWODNICZĄCY
Powiatowego Zespołu
Uzgadniania Dokumentacji Projektowej
mgr inż. Daria Małkowska

000013

Nazwa Instytucji	Uwagi Uzgadniającego	Imię, Nazwisko Uzgadniającego Podpis i data
Administracja Architekt.-Budowlana	uzgadniao	Adam Drobni 2009.12.08
Nadzór Budowlany	SIWRODA SIE, DOKONANIE WYKONANIA UZGADNIENIA PRANDEK	JAN SOBOWAL 23.12.2009
Wydział Infrastruktury	uzgodniono	Bronisław Dyk 11.04.12.2009
Przedstawiciel Dróg Gminnych	Uzgodniono	Andrzej Lisie 03.12.2009
Przedstawiciel Branży Energety	Zaprojektowano w tym zakresie przy skrytowanie z prz. wjazdami oraz z urzyczeniem palenisk bez uwag 07.12.09	PIOTR TAPALWA
Przedstawiciel Branży Telekomunikacyjnej	bez uwag	Pawel Stach 07.12.2009
Przedstawiciel Branży Gazowniczej	uzgodniono	Rozdzielnia Gazy w Nivach Punkt Gazowniczy Między Andrzej Witkowski
Przedstawiciel Branży Wod-Kan	uzgodniono	Kole
Przedstawiciel Branży Ciepłowniczej	uzgodniono	Stanisław Polew 03.12.09
Urząd Miejski w Prudniku	bez uwag	Andrzej Lisie 03.12.09
OPG GAZ System Świerklany	nie dotyczy	Kole

temat: budowa drogi wraz z kanaliz. sanit-deszcz. wodociągiem i oświetleniem terenu

realizacja: Prudnik ul. Przemysłowa dz. 1240/81, 2675/101 i inne.

autor: Urząd Miejski w Prudniku
mgr inż. Arkadiusz Żurkowski

projektant: Czuczvara Zdzisław

Powiatowy Zespół Uzgadniania Dokumentacji Projektowych w Prudniku
48-200 Prudnik, Parkowa 10
tel. 436 30 48

Potwierdzam zgodność z oryginałem
podpis: [Signature]

Z up. STAROSTY PRZEWODNICZĄCY
Powiatowego Zespołu Uzgadniania Dokumentacji Projektowych
mgr inż. Dorota Małkowska
STAROSTWO POWIATOWE w PRUDNIKU
WYDZIAŁ ADMINISTRACJI BUDOWLANEJ
ul. Kościuszki 76
48-200 PRUDNIK

26032

OJEKT ZAGOSPODAROWANIA TERENU

000014

Załącznik nr...²...do decyzji
 pozwolenia na budowę
 nr...1 ZRID... z dnia 22.04.2010
 znak sprawy: AB.11.7351-4-24/2010

e nawierzchnie tłuczniowe

e nawierzchnie z kostki POLBRUK gr. 6 cm koloru szarego

e pobocza gruntowe zadarnione

a nawierzchnia bitumiczna typ SMA - 0/12.8

a oś jezdni

etonowy 100/30/15 wystający 12 cm

etonowy 100/30/15 wystający 5 cm

onowe 100/30/8 zatopione

onowe 100/30/8 wystające

projektowany

a studnia kanalizacji deszczowej

a studnia kanalizacji sanitarnej

intowe

a drogowego

proj. kanalizacji sanitarnej grawitacyjnej

proj. kanalizacji sanitarnej tłocznej

proj. kanalizacji deszczowej

proj. sieć wodociągowa

proj. ogrodzenie przepompowni

puste rury ochronne 2Ø110

kabel zasilający YAKXS 4*35 SE mm2

Powiatowy Zespół Uzgadniania
 Dokumentacji Projektowych
 w Prudniku
 48-200 Prudnik, Parkowa 10
 tel. 436 30 48

*Data z nich mapy
 do protokołu*

Powiatowy Zespół Uzgadniania
 Dokumentacji Projektowych
 w Prudniku

UZGODNIONO
 Protokół nr 3104-45/2009
 z dnia 2009-12-09

w całości w rurze ochronnej

STAROSTWO POWIATOWE
 w PRUDNIKU
 WYDZIAŁ ADMINISTRACJI BUDOWLANEJ
 ul. Kościuszki 76
 48-200 PRUDNIK

Z up. STAROSTY
 PRZEWODNICZĄCY
 Powiatowego Zespołu
 Uzgadniania Dokumentacji Projektowych
 mgr inż. Dorota Markowska

WYKONAWCA:



AR-DOM Biuro Projektowe Usługowe
 mgr inż. Arkadiusz Żurakowski
 ul. Mierosławskiego 19
 48-200 Prudnik
 tel./fax: (077) 4369116, kom. 0608422072
 e-mail: ardom@provider.pl

INWESTOR:

Urząd Miejski w Prudniku
 ul. Kościuszki 3
 48-200 Prudnik

podpis.....
zgodność z oryginałem

PROJEKT:

Budowa infrastruktury technicznej
 do terenów przeznaczonych na strefę ekonomiczną

STADIUM:

PROJEKT BUDOWLANY

NUMER UMOWY:

NAZWA RYSUNKU:

PROJEKT ZAGOSPODAROWANIA TERENU

EGZ:

1

NR RYS.:

2

SKALA:

1:500

FUNKCJA	BRANŻA	IMIĘ I NAZWISKO	NR UPRAWNIENI	DATA	PODPIS
Autor	DROGI	mgr inż. Arkadiusz Żurakowski	OPL/0248/POOD/06	grudzień 2009	
Sprawił	INSTALACJE SANITARNE	inż. Zdzisław Czuczvara	6/89/Op	grudzień 2009	
Autor	INSTALACJE ELEKTRYCZNE	Egon Kocur	175/80/Op	grudzień 2009	
Sprawił					

000015

STAROSTWO POWIATOWE
w PRUDNIKU
WYDZIAŁ ADMINISTRACJI BUDOWLANEJ
ul. Kościuszki 76
48-200 PRUDNIK

Załącznik nr... 2 ... do decyzji
pozwolenia na budowę
nr. 1. 2610 ... z dnia 22.04.2010
znak sprawy: AB.11.7351-4-24/2010

Powiatowy Zespół Uzgadniania
Dokumentacji Projektowych
w Prudniku
48-200 Prudnik, Parkowa 10
tel. 436 30 48

Załącznik mapowy
do protokołu ZU
Powiatowy Zespół Uzgadniania
Dokumentacji Projektowych
w Prudniku
UZGODNIONO
Protokół nr 3104-45/2009
z dnia 2009.12.09

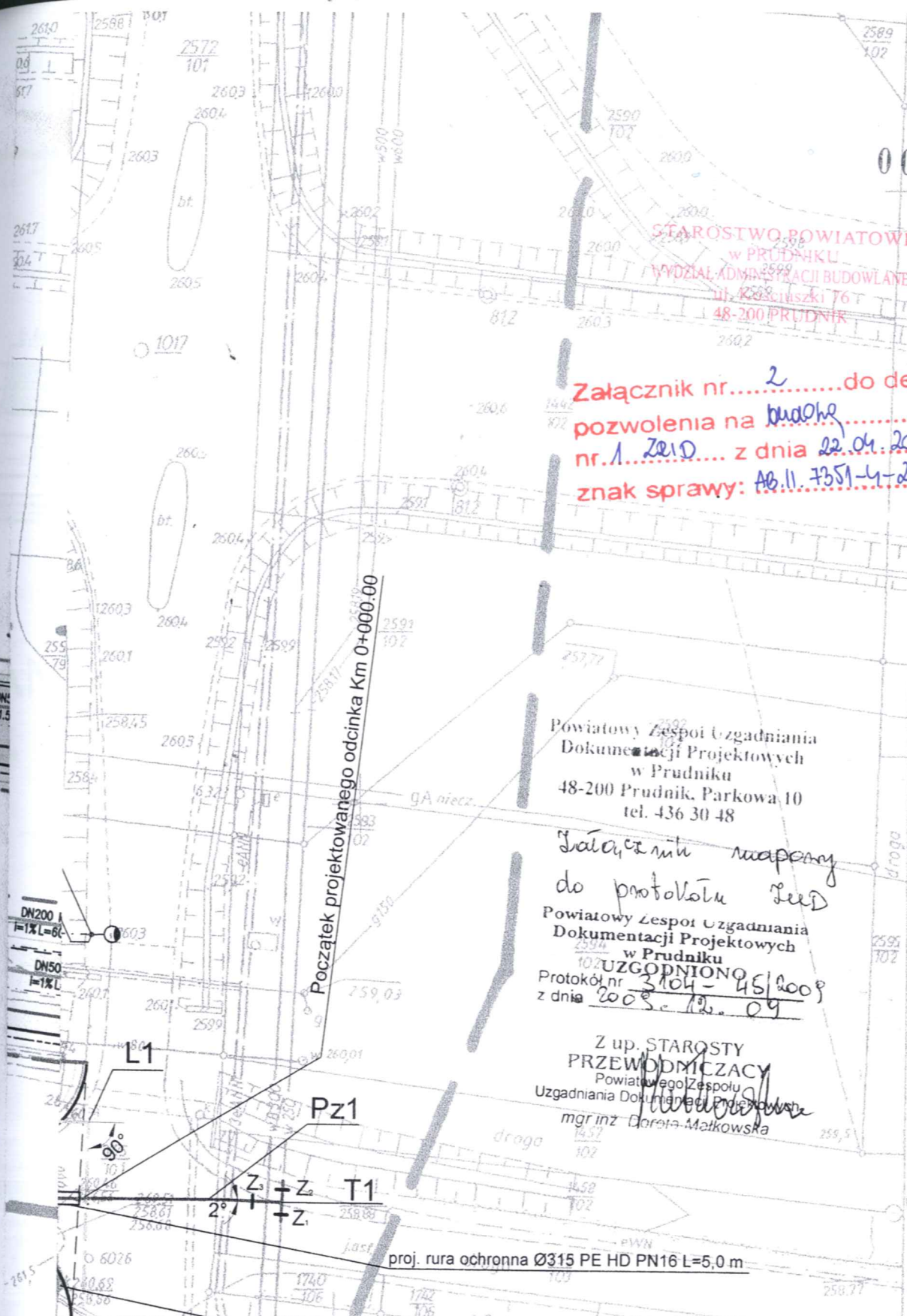
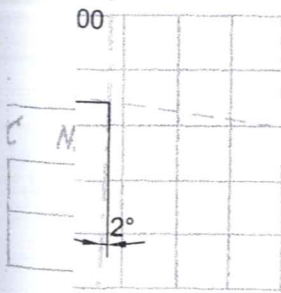
Z up. STAROSTY
PRZEWODNICZĄCY
Powiatowego Zespołu
Uzgadniania Dokumentacji Projektowych
mgr inż. Dorota Matkowska

proj. rura ochronna Ø315 PE HD PN16 L=5.0 m

260.69
258.86 D istn.


Potwierdzam zgodność z oryginałem

Lp.	Nr obiektu	Instytucja	Data	Imię i nazwisko podpis		
				Skartowany	Wykrestł	Sprawdził
1	1419/95	OPGK w Opolu	1995 r.	B. Brach	J. Brzesko	R. Matkowski
2	444/2000	Transprojekt Krasów	2000 r.	A. Krupczak	E. Fidowicz	J. Kulas



Załącznik nr. 2 do decyzji
 pozwolenia na budowę 000016
 nr. 22.D z dnia 22.04.2010
 znak sprawy: AB.11.2251-4-24/2010

STAROSTWO POWIATOWE
 w PRUDNIKU
 WYDZIAŁ ADMINISTRACJI BUDOWLANEJ
 ul. Kościuszki 7
 48-200 PRUDNIK



ANIA TERENU

- proj. kanalizacji sanitarna grawitacyjna
 - proj. kanalizacji sanitarna tłoczna
 - proj. kanalizacji deszczowa
 - proj. sieć wodociągowa
 - proj. ogrodzenie przepompowni
 - — — — — puste rury ochronne Ø110
 - — — — — kabel zasilający YAKXS 4*35 SE mm2
- w całości w rzece ochronnej

Powiatowy Zespół Uzgadniania
 Dokumentacji Projektowych
 w Prudniku
 48-200 Prudnik, Parkowa 10
 tel. 436 30 48

Załącznik mapowy
 do protokołu
 Powiatowy Zespół Uzgadniania
 Dokumentacji Projektowych
 w Prudniku
UZGODNIONO
 Protokół nr 3104 - 45/2008
 z dnia 2008.12.08

Z up. STAROSTY
 PRZEWODNICZĄCY
 Powiatowego Zespołu
 Uzgadniania Dokumentacji Projektowych
 mgr inż. *[Signature]*

6.131.17.12.1.4
 Potwierdzam zgodność z oryginałem

podpis.....
 A.Gm. PRUDNIK woj. opolskie
 m. Prudnik

NAKLADY	

1021

483.222.0611

1024

STAROSTWO POWIATOWE
w PRUDNIKU
WYDZIAŁ ADMINISTRACJI BUDOWLANEJ
ul. Kościuszki 76
48-200 PRUDNIK

Załącznik nr 2 do decyzji
pozwolenia na budowę
nr. 1 ZEP z dnia 22.04.2010
znak sprawy: 48.11.7351-4-24/2010

Powiatowy Zespół Uzgadniania
Dokumentacji Projektowych
w Prudniku
48-200 Prudnik, Parkowa 10
tel. 436 30 48

*Dataz nich maposny
do protokolu*
Powiatowy Zespół Uzgadniania
Dokumentacji Projektowych
w Prudniku
UZGODNIONO
Protokół nr 3104-45/2009
218 z dnia 2009.12.03

Z up. STAROSTY
PRZEWODNICZACY
Powiatowego Zespołu
Uzgadniania Dokumentacji Projektowych
mgr inż. *Barbara Markowska*

MAPA DO PROJEKTOWANIA
woj. Opolskie
Pow. PRUDNICKI
Gm. PRUDNIK
miasto PRUDNIK ul. PRZEM'
Godło mapy zasadnicze
483-221-1021
Dz 2288/09 KERG 3104-60/09
zlec 75/09 GEODE
mgr inż.
Nr upr. Zaw.
1475
Zaw. Min. Geop. Pr

Projektowo Usługowe Arkadiusz Żurkowski ul. Kościuszki 19 48-200 Prudnik tel. 436 9116, kom. 0608422072 ardom@provider.pl	INWESTOR: Urząd Miejski w Prudniku ul. Kościuszki 3 48-200 Prudnik		
	STADIUM: PROJEKT BUDOWLANY	NUMER UMOWY:	
NAZWA RYSUNKU: PROJEKT ZAGOSPODAROWANIA TERENU			
EGZ: 1	NR RYS: 4	SKALA: 1:500	
IMIĘ I NAZWISKO	NR UPRAWNIENI	DATA	PODPIS
mgr inż. Arkadiusz Żurkowski	OPL/0248/POOD/06	grudzień 2009	<i>[Signature]</i>
Ł. Zdzisław Czuczwara	6/89/Op	grudzień 2009	<i>[Signature]</i>
Wojciech Kocur	175/80/Op	grudzień 2009	<i>[Signature]</i>

6.131.17.12.1.3

Potwierdzam zgodność z oryginałem
[Signature]
podpis.....

A. Gm. PRUDNIK woj. opolskie
m: Prudnik

1. Układ współrzędnych „1965”
2. Poziom odniesienia – Kronsztadt
3. Mapę opracowano metodą bezpośrednią

1022

1023