

Projekt

z dnia 18 kwietnia 2018 r.

Zatwierdzony przez

UCHWAŁA NR
RADY MIEJSKIEJ W PRUDNIKU

z dnia 26 kwietnia 2018 r.

**w sprawie wyrażenia zgody na obciążenie odpłatnym, ograniczonym prawem rzeczowym -
użytkowaniem, na czas nieoznaczony, nieruchomości zabudowanych na rzecz Zakładu Usług
Komunalnych Jednoosobowej Spółki Gminy z ograniczoną odpowiedzialnością ul. Przemysłowa 1,
48 - 200 Prudnik**

Na podstawie art. 18 ust. 2 pkt 9 lit. a ustawy z dnia 8 marca 1990 r. o samorządzie gminnym (Dz. U. z 2017 r. poz. 1875, 2232, z 2018 r. poz. 130), art. 13 ust. 1 i art. 37 ust. 4 ustawy z dnia 21 sierpnia 1997 r. o gospodarce nieruchomościami (Dz. U. z 2018 r. poz. 121) Rada Miejska w Prudniku uchwała, co następuje:

§ 1. Wyraża się zgodę na obciążenie odpłatnym, ograniczonym prawem rzeczowym - użytkowaniem, na czas nieoznaczony na rzecz Zakładu Usług Komunalnych Jednoosobowej Spółki Gminy z ograniczoną odpowiedzialnością ul. Przemysłowa 1, 48 - 200 Prudnik:

- 1) nieruchomości stanowiących własność Gminy Prudnik - zgodnie z załącznikiem Nr 1 do niniejszej uchwały.
- 2) udziałów w nieruchomościach stanowiących współwłasność Gminy Prudnik - zgodnie z załącznikiem Nr 2 do niniejszej uchwały.
- 3) udziałów w nieruchomościach zabudowanych budynkami, stanowiącymi współwłasność Gminy Prudnik na gruncie Gminy Prudnik, oddanym w udziałach w użytkowanie wieczyste - zgodnie z załącznikiem Nr 3 do niniejszej uchwały.
- 4) nieruchomości zabudowanych budynkami stanowiącymi własność Gminy Prudnik na gruncie Skarbu Państwa pozostającym w użytkowaniu wieczystym Gminy Prudnik - zgodnie z załącznikiem Nr 4 do niniejszej uchwały.
- 5) nieruchomości lokalowych stanowiących odrębną własność - zgodnie z załącznikiem Nr 5 do niniejszej uchwały.

§ 2. Zwalnia się z obowiązku przetargowego trybu zawarcia na czas nieoznaczony umowy użytkowania nieruchomości, o których mowa w §1.

§ 3. Wykonanie uchwały powierza się Burmistrzowi Prudnika.

§ 4. Uchwała wchodzi w życie z dniem podjęcia.

be rest...
RADCA PRAWNY
Katarzyna Lenda - Gaci
Op 472/87

Załącznik Nr 1 do uchwały Nr

Rady Miejskiej w Prudniku

z dnia 26 kwietnia 2018 r.

Lp.	Nr KW	Nr działki i nr mapy	Obręb	Powierzchnia działki w ha	Powierzchnia gruntu obciążonego prawem użytkownika w ha	Polożenie, adres	Opis
1	OP1P/00030766/2	72 9/248 m.10	Prudnk	0,0177	0,0177	PRUDNK UL ARMIIKRAJOWEJ 11	Budyne kmieszkałny wraz z gruntem - w obrysie budynku
2	OP1P/00003912/3	61 9/333 m.10	Prudnk	0,0947	0,0211	PRUDNK UL ARMIIKRAJOWEJ 12	Budyne kmieszkałny wraz z gruntem - w obrysie budynku
3	OP1P/00030766/2	16 32/248 m. 10	Prudnk	0,0480	0,0200	PRUDNK UL ARMIIKRAJOWEJ 15	Budyne kmieszkałny wraz z gruntem - w obrysie budynku
4	OP1P/00030360/6	16 01/324 m. 10	Prudnk	0,0661	0,0131	PRUDNK UL ARMIIKRAJOWEJ 16 A	Budyne kmieszkałny wraz z gruntem - w obrysie budynku
5	OP1P/00043858/8	15 98/323 m. 10	Prudnk	0,0131	0,0114	PRUDNK UL ARMIIKRAJOWEJ 20	Budyne kmieszkałno- użytkowy wraz z gruntem- w obrysie budynku
6	OP1P/00036657/7	13 95/351 m.10	Prudnk	0,0421	0,0255	PRUDNK UL ARMIIKRAJOWEJ 2	Budyne kmieszkałny wraz z gruntem - w obrysie budynku
7	OP1P/00046084/2	14 63/130 m. 11	Prudnk	0,0203	0,0115	PRUDNK UL ARMIIKRAJOWEJ 34	Budyne kmieszkałno- użytkowy wraz z gruntem- w obrysie budynku
8	OP1P/00046084/2	14 58/130 m. 11	Prudnk	0,0309	0,0035	PRUDNK UL ARMIIKRAJOWEJ 34	Budyne kmieszkałno- użytkowy wraz z gruntem- w obrysie budynku
9	OP1P/00030739/4	12 7 m. 11	Prudnk	0,0280	0,0120	PRUDNK UL ARMIIKRAJOWEJ 40	Budyne kmieszkałno- użytkowy wraz z gruntem- w obrysie budynku
10	OP1P/00030766/2	25 85/349 m. 10	Prudnk	0,0150	0,0120	PRUDNK UL ARMIIKRAJOWEJ 6 B	Budyne kmieszkałny wraz z gruntem - w obrysie budynku
						PRUDNK UL ARMIIKRAJOWEJ 6 C	Budyne kmieszkałny wraz z gruntem - w obrysie budynku
11	OP1P/00030739/4	14 68/108 m. 11	Prudnk	0,0169	0,0113	PRUDNK UL BATOREGO 26	Budyne kmieszkałno- użytkowy wraz z gruntem- w obrysie budynku
12	OP1P/00043928/0	10 66/200 m.11	Prudnk	0,0013	0,0013	PRUDNK UL BATOREGO 26 A	Budyne kmieszkałny wraz z gruntem - w obrysie budynku
		10 68/108 m. 11	Prudnk	0,0043	0,0043		Budyne kmieszkałny wraz z gruntem - w obrysie budynku
13	OP1P/00030739/4	14 52/106 m. 11	Prudnk	0,1158	0,0104	PRUDNK UL BATOREGO 28 A	Budyne kmieszkałno- użytkowy wraz z gruntem- w obrysie budynku
					0,0024	PRUDNK UL BATOREGO 28	Budyne kmieszkałno- użytkowy wraz z gruntem- w obrysie budynku
14	OP1P/00030722/2	17 88/43 m. 10	Prudnk	0,0212	0,0212	PRUDNK UL BATOREGO 3-5	Budyne kmieszkałno- użytkowy wraz z gruntem- w obrysie budynku
15	OP1P/00030739/4	15 14/182 m. 11	Prudnk	0,0155	0,0110	PRUDNK UL BATOREGO 38	Budyne kmieszkałno- użytkowy wraz z gruntem- w obrysie budynku
16	OP1P/00030523/7	78 7/196 m. 11	Prudnk	0,0163	0,0054	PRUDNK UL BATOREGO 39-41	Budyne kmieszkałno- użytkowy wraz z gruntem- w obrysie budynku
17	OP1P/00030739/4	11 25/9 m. 11	Prudnk	0,0278	0,0042		Budyne kmieszkałno- użytkowy wraz z gruntem- w obrysie budynku
18	OP1P/00030739/4	10 84/34 m. 11	Prudnk	0,0093	0,0028	PRUDNK UL BATOREGO 7	Budyne kmieszkałno- użytkowy wraz z gruntem- w obrysie budynku
19	OP1P/00046801/5	21 49/82 m. 1	Prudnk	0,5184	0,0610	PRUDNK UL MEBLARSKA 4	Budyne kmieszkałno- użytkowy wraz z gruntem- w obrysie budynku
20	OP1P/00030732/5	29 03/106 m. 1	Prudnk	0,0283	0,0102	PRUDNK UL PRĘŻYŃSKA 16	Budyne kmieszkałno- użytkowy wraz z gruntem- w obrysie budynku
21	OP1P/00039372/6	93 m. 5	Prudnk	0,0150	0,0150	PRUDNK UL KOŚCISZKI 19	Budyne kmieszkałno- użytkowy wraz z gruntem- w obrysie budynku
22	OP1P/00030732/5	29 07 m. 1	Prudnk	0,1684	0,0190	PRUDNK UL PRĘŻYŃSKA 18	Budyne kmieszkałno- użytkowy wraz z gruntem- w obrysie budynku
					0,0163	PRUDNK UL PRĘŻYŃSKA 18	Budyne kmieszkałno- użytkowy wraz z gruntem- w obrysie budynku
23	OP1P/00037583/4	86 9/406 m.10	Prudnk	0,2735	0,0020	PRUDNK UL PLAC ZAMKOWY	Budyne kmieszkałno- użytkowy wraz z gruntem- w obrysie budynku
24	OP1P/00030722/2	25 0 m. 10	Prudnk	0,0270	0,0023	PRUDNK UL JAGIELLOŃSKA	Budyne kmieszkałno- użytkowy wraz z gruntem- w obrysie budynku
		25 1 m. 10	Prudnk	0,0250	0,0021		Budyne kmieszkałno- użytkowy wraz z gruntem- w obrysie budynku
25	OP1P/00030766/2	47 0/24 m. 11	Prudnk	0,0189	0,0167	PRUDNK UL CHROBREGO 14	Budyne kmieszkałno- użytkowy wraz z gruntem- w obrysie budynku
26	OP1P/00030766/2	94 3/39 m. 10	Prudnk	0,0312	0,0138	PRUDNK UL CHROBREGO 16	Budyne kmieszkałno- użytkowy wraz z gruntem- w obrysie budynku

27	OP1P/0003 07 66 /2	94 4/39 m. 10	Prudnk	0,0343	0,0188	PRUDNK UL CHROBREGO 18	Budyne kmieszkalny wraz z grunt em - w ob rysie bu dynku
28	OP1P/0003 07 66 /2	76 5/37 m. 10	Prudnk	0,0315	0,0315	PRUDNK UL CHROBREGO 20	Budyne kmieszkalny wraz z grunt em - w ob rysie bu dynku
29	OP1P/0003 07 22 /2	11 74/35 m. 10	Prudnk	0,0225	0,0033	PRUDNK UL CHROBREGO 22	Budyne kgospodarczy wraz z grunt em - w ob rysie bu dynku
30	OP1P/0003 07 66 /2	67 8/34 m. 10	Prudnk	0,0410	0,0257	PRUDNK UL CHROBREGO 24	Budyne kmieszkalny wraz z grunt em - w ob rysie bu dynku
31	OP1P/0003 07 66 /2	84 3/33 m. 10	Prudnk	0,0388	0,0295	PRUDNK UL CHROBREGO 26	Budyne kmieszkalny wraz z grunt em - w ob rysie bu dynku
32	OP1P/0000 03 32 /2	81 6/32 m. 10	Prudnk	0,0243	0,0155	PRUDNK UL CHROBREGO 26 A	Budyne kmieszkalny wraz z grunt em - w ob rysie bu dynku
33	OP1P/0003 07 66 /2	57 6/83 m. 10	Prudnk	0,0300	0,0209	PRUDNK UL CHROBREGO 27	Budyne kmieszkalny wraz z grunt em - w ob rysie bu dynku
34	OP1P/0003 07 66 /2	81 8/32 m. 10	Prudnk	0,0240	0,0156	PRUDNK UL CHROBREGO 30	Budyne kmieszkalny wraz z grunt em - w ob rysie bu dynku
35	OP1P/0004 80 87 /7	16 12/27 m.10	Prudnk	0,0147	0,0147	PRUDNK UL CHROBREGO 34	Budyne kmieszkalny wraz z grunt em - w ob rysie bu dynku
36	OP1P/0004 80 87 /7	18 00/27 m.10	Prudnk	0,0262	0,0104	PRUDNK UL CHROBREGO 34	Budyne kmieszkalny wraz z grunt em - w ob rysie bu dynku
37	OP1P/0003 07 66 /2	51 0/85 m. 10	Prudnk	0,0350	0,0240	PRUDNK UL CHROBREGO 35	Budyne kmieszkalny wraz z grunt em - w ob rysie bu dynku
38	OP1P/0003 07 66 /2	99 7/21 m. 10	Prudnk	0,0814	0,0275	PRUDNK UL CHROBREGO 40	Budyne kmieszkalny wraz z grunt em - w ob rysie bu dynku
39	OP1P/0003 07 66 /2	12 m. 10	Prudnk	0,0280	0,0192	PRUDNK UL CHROBREGO 41	Budyne kmieszkalny wraz z grunt em - w ob rysie bu dynku
40	OP1P/0003 07 66 /2	66 8/35 m.9	Prudnk	0,1110	0,0221	PRUDNK UL CHROBREGO 43	Budyne kmieszkalny wraz z grunt em - w ob rysie bu dynku
41	OP1P/0003 07 66 /2	15 54/19 m. 10	Prudnk	0,0554	0,0081	PRUDNK UL CHROBREGO 44	Budyne kmieszkalny wraz z grunt em - w ob rysie bu dynku
42	OP1P/0003 07 66 /2	66 7/36 m. 9	Prudnk	0,0370	0,0145	PRUDNK UL CHROBREGO 45	Budyne kmieszkalny wraz z grunt em - w ob rysie bu dynku
43	OP1P/0003 07 66 /2	66 5/36 m. 9	Prudnk	0,0650	0,0277	PRUDNK UL CHROBREGO 49	Budyne kmieszkalny wraz z grunt em - w ob rysie bu dynku
44	OP1P/0004 72 55 /9	18 09/9 m. 10	Prudnk	0,0102	0,0102	PRUDNK UL CHROBREGO 52	Budyne kmieszkalny wraz z grunt em - w ob rysie bu dynku
45	OP1P/0003 07 66 /2	64 2/10 m. 10	Prudnk	0,0260	0,0136	PRUDNK UL CHROBREGO 54	Budyne kmieszkalny wraz z grunt em - w ob rysie bu dynku
46	OP1P/0004 63 16 /8	17 78/10 m.10	Prudnk	0,0119	0,0119	PRUDNK UL CHROBREGO 56	Budyne kmieszkalny wraz z grunt em - w ob rysie bu dynku
47	OP1P/0003 07 66 /2	82 3/10 m. 10	Prudnk	0,0180	0,0120	PRUDNK UL CHROBREGO 58	Budyne kmieszkalny wraz z grunt em - w ob rysie bu dynku
48	OP1P/0003 07 66 /2	15 36/57 m. 10	Prudnk	0,0013	0,0013	PRUDNK UL CHROBREGO 7- 9	Budyne kmieszkalny wraz z grunt em - w ob rysie bu dynku
49	OP1P/0004 63 15 /1	17 76/402 m. 10	Prudnk	0,0331	0,0331		Budyne kmieszkalny wraz z grunt em - w ob rysie bu dynku
50	OP1P/0003 07 22 /2	13 1 m. 10	Prudnk	0,0220	0,0122	PRUDNK UL DAMROTA 7	Budyne kmieszkalno- uzytkowy wraz z grunt em - w ob rysie bu dynku
52	OP1P/0003 07 22 /2	17 91/31 2 m. 10	Prudnk	0,0205	0,0463	PRUDNK UL STARA 8-8 A	Budyne kmieszkalno- uzytkowy wraz z grunt em - w ob rysie bu dynku
		11 13/31 4 m. 10		0,0115			Budyne kmieszkalno- uzytkowy wraz z grunt em - w ob rysie bu dynku
53	OP1P/0004 99 00 /0	18 38/31 5 m. 10		0,0151			
54	OP1P/0003 07 66 /2	25 6 m. 10	Prudnk	0,0050	0,0050	PRUDNK UL JAGIELLOŃSKA	Budyne kgarazowy wraz z grunt em- w ob rysie bu dynku
55	OP1P/0006 01 04 /3	26 03/257 m. 10		0,0061	0,0061		Budyne kgarazowy wraz z grunt em- w ob rysie bu dynków
56	OP1P/0003 98 79 /0	14 49/220 m. 10	Prudnk	0,0137	0,0117	PRUDNK UL JAGIELLOŃSKA 14	Budyne kmieszkalno- uzytkowy wraz z grunt em- w ob rysie bu dynku
57	OP1P/0003 07 66 /2	14 91/223 m. 10	Prudnk	0,0130	0,0084	PRUDNK UL JAGIELLOŃSKA 8	Budyne kmieszkalno- uzytkowy wraz z grunt em- w ob rysie bu dynku
58	OP1P/0003 07 22 /2	18 9 m. 10	Prudnk	0,0190	0,0145	PRUDNK UL KLASZTORNA 14	Budyne kmieszkalno- uzytkowy wraz z grunt em- w ob rysie bu dynków
59	OP1P/0005 06 21 /0	10 77/175 m.9	Prudnk	0,0172	0,0154	PRUDNK UL KLASZTORNA 1A	Budyne kmieszkalny wraz z grunt em - w ob rysie bu dynku
60	OP1P/0004 50 32 /6	10 74/171 m. 9	Prudnk	0,0282	0,0282	PRUDNK UL KLASZTORNA 7	Budyne kmieszkalno- uzytkowy wraz z grunt em- w ob rysie bu dynku
61	OP1P/0003 07 39 /4	52 m. 11	Prudnk	0,0210	0,0134	PRUDNK UL KOCHANOWSKIEGO 2	Budyne kmieszkalny wraz z grunt em- w ob rysie bu dynku
62	OP1P/0005 63 08 /2	47 7/49 m. 11	Prudnk	0,0111	0,0089	PRUDNK UL KOCHANOWSKIEGO 5	Budyne kmieszkalny wraz z grunt em- w ob rysie bu dynku
63	OP1P/0003 07 39 /4	47 6/48 m. 11	Prudnk	0,0311	0,0155	PRUDNK UL KOCHANOWSKIEGO 6	Budyne kmieszkalny wraz z grunt em- w ob rysie bu dynku
64	OP1P/0001 17 46 /7	15 09/45 m.11	Prudnk	0,0005	0,0036	PRUDNK UL KOCHANOWSKIEGO 6	Budyne kgospodarczy wraz z grunt em o kreślonym na obrazie graficznym nr 1.3 do niniejszego załącznika
65	OP1P/0003 07 39 /4	47 6/48 m. 11	Prudnk	0,0311			
66	OP1P/0004 63 17 /5	11 32/47 m.11	Prudnk	0,0161	0,0161	PRUDNK UL KOCHANOWSKIEGO 7	Budyne kmieszkalny wraz z grunt em- w ob rysie bu dynku


67	OP1P/00030739/4	457/47 m. 11	Prudnk	0,0232	0,0176	PRUDNK UL KOCHANOWSKIEGO 8	Budyne kmieszkalnym wraz z grunt em - w ob rysie budynku
68	OP1P/00052913/8	999/280 m.5	Prudnk	0,0344	0,0150	PRUDNK UL KOLEBOWA 1	Budyne kmiesz.-u zyt. wraz z grunt em o krešlon ym na obrazie graficznym nr 14 do niniejszego załącznika
69	OP1P/00008381/6	681/67 m. 1	Prudnk	0,1198	0,0110	PRUDNK UL KOLEBOWA 20	Budynki garażowe w wraz z grunt em o krešlon ym na obrazie graficznym nr 15 do niniejszego załącznika
70	OP1P/00002133/1	908/281 m.5	Prudnk	0,0699	0,0221	PRUDNK UL KOLEBOWA 3	Budyne kmieszkalny wraz z grunt em - w ob rysie budynku
71	OP1P/00053212/1	2779/391 m.5	Prudnk	0,0408	0,0145	PRUDNK UL KOLEBOWA 41	Budyne kmieszkalno- użytkowy wraz z grunt em - w ob rysie budynku
72	OP1P/00030721/5	728/42 m. 9	Prudnk	0,0173	0,0013	PRUDNK UL KOŁĄTAJA 17	Budyne kgospo darczy wraz z grunt em o krešlon ym na obrazie graficznym nr 16 do niniejszego załącznika
73	OP1P/00030721/5	1137/41 m.9	Prudnk	0,0755	0,0139	PRUDNK UL KOŁĄTAJA 19	Budyne kmieszkalny wraz z grunt em - w ob rysie budynku
					0,0168	PRUDNK UL OGRODOWA 5 A	Budyne kmieszkalny wraz z grunt em - w ob rysie budynku
					0,0029	PRUDNK UL OGRODOWA 5A	Budyne kgarażowy wraz z gruntem o krešlon ym na obrazie graficznym nr 17 do niniejszego załącznika
74	OP1P/00003912/3	288 m. 10	Prudnk	0,0250	0,0144	PRUDNK UL KOŚCIUSZKI 4	Budyne kmieszkalny wraz z grunt em - w ob rysie budynku
75	OP1P/00055867/1	287 m. 10	Prudnk	0,0240	0,0170	PRUDNK UL KOŚCIUSZKI 6	Budyne kmiesz.-u zyt. wraz z grunt em o krešlon ym na obrazie graficznym nr 18 do niniejszego załącznika
76	OP1P/00041107/5	1471/63 m. 10	Prudnk	0,0310	0,0255	PRUDNK UL KRÓLOWEJ JADWIGI 17	Budyne kmieszkalny wraz z grunt em - w ob rysie budynku
77	OP1P/00030766/2	1012/60 m. 10	Prudnk	0,0471	0,0156	PRUDNK UL KRÓLOWEJ JADWIGI 19	Budyne kmieszkalny wraz z grunt em - w ob rysie budynku
78	OP1P/00030766/2	1111/59 m. 10	Prudnk	0,0171	0,0171	PRUDNK UL KRÓLOWEJ JADWIGI 25	Budyne kmieszkalny wraz z grunt em - w ob rysie budynku
79	OP1P/00046294/7	75 m. 10	Prudnk	0,0177	0,0177	PRUDNK UL KRÓLOWEJ JADWIGI 5	Budyne kmieszkalny wraz z grunt em - w ob rysie budynku
80	OP1P/00046293/0	1766/76 m. 10	Prudnk	0,0227	0,0204	PRUDNK UL KRÓLOWEJ JADWIGI 5A	Budyne kmieszkalny wraz z grunt em - w ob rysie budynku
81	OP1P/00030722/2	1215/114 m. 10	Prudnk	0,0673	0,0055	PRUDNK UL KRÓLOWEJ JADWIGI 8-10	Budyne kgarażowy wraz z gruntem o krešlon ym na obrazie graficznym nr 19 do niniejszego załącznika
82	OP1P/00045699/9	1754/112 m. 10	Prudnk	0,0101	0,0102		Budynki garażowe w wraz z grunt em o krešlon ym na obrazie graficznym nr 20 do niniejszego załącznika
83	OP1P/00030766/2	1756/112 m. 10	Prudnk	0,0242	0,0017	PRUDNK UL KRÓLOWEJ JADWIGI 8-10	Budyne kgospo darczy wraz z grunt em o krešlon ym na obrazie graficznym nr 21 do niniejszego załącznika
		1693/113 m. 10	Prudnk	0,0232	0,0040		Budyne kgospo darczy wraz z grunt em o krešlon ym na obrazie graficznym nr 22 do niniejszego załącznika
84	OP1P/00030766/2	73 m. 10	Prudnk	0,0170	0,0112	PRUDNK UL KRÓLOWEJ JADWIGI 9	Budyne kmieszkalny wraz z grunt em - w ob rysie budynku
85	OP1P/00030722/2	2596/309 m. 10	Prudnk	0,0098	0,0090	PRUDNK UL KRÓTKA 1	Budyne kmieszkalny wraz z grunt em - w ob rysie budynku
86	OP1P/00057297/8	2598/307 m. 10	Prudnk	0,0148	0,0093	PRUDNK UL KRÓTKA 3	Budyne kmieszkalno- użytkowy wraz z grunt em - w ob rysie budynku
87	OP1P/00030722/2	2601/312 m. 10	Prudnk	0,0306	0,0162	PRUDNK UL KRÓTKA 8	Budyne kmieszkalny wraz z grunt em - w ob rysie budynku
88	OP1P/00030721/5	419/84 m. 9	Prudnk	0,0344	0,0156	PRUDNK UL KWIATOWA 1	Budyne kmieszkalny wraz z grunt em - w ob rysie budynku
89	OP1P/00041488/9	1008/88 m.9	Prudnk	0,0320	0,0197	PRUDNK UL KWIATOWA 9	Budyne kmieszkalny wraz z grunt em - w ob rysie budynku
90	OP1P/00039746/9	2631/3 m. 5	Prudnk	0,0470	0,0335	PRUDNK UL LEGIONOW 2A	Budyne kmieszkalny wraz z grunt em - w ob rysie budynku
91	OP1P/00002277/2	365/3 m. 4	ŁĄKA PRUDNIC	0,4005	0,0403	ŁĄKA PRUD-NADZLPOTOKIEM 52	Budyne k użytkowy wraz z gruntem - w ob rysie budynku
92	OP1P/00045560/6	328/1 m. 4	Mieszkowice	0,0200	0,0190	MIESZKOWICE 28	Budyne kmieszkalny wraz z grunt em - w ob rysie budynku
					0,0043	PRUDNK UL MŁYŃSKA 10	Budyne kmieszkalny wraz z grunt em - w ob rysie budynku
94	OP1P/00030766/2	697/337 m.10	Prudnk	0,0330	0,0235	PRUDNK UL MŁYŃSKA 10 A	Budyne kmieszkalny wraz z grunt em - w ob rysie budynku
					0,0235	PRUDNK UL MŁYŃSKA 12	Budyne kmieszkalny wraz z grunt em - w ob rysie budynku
95	OP1P/00030766/2	1096/338 m. 10	Prudnk	0,0570	0,0276	PRUDNK UL MŁYŃSKA 14	Budyne kmieszkalny wraz z grunt em - w ob rysie budynku
96	OP1P/00030739/4	230/154 m. 11	Prudnk	0,0428	0,0214	PRUDNK UL MŁYŃSKA 15	Budyne kmieszkalny wraz z grunt em - w ob rysie budynku
97	OP1P/00030739/4	229/155 m. 11	Prudnk	0,0429	0,0173	PRUDNK UL MŁYŃSKA 17	Budyne kmieszkalny wraz z grunt em - w ob rysie budynku
98	OP1P/00045030/2	1728/336 m. 10	Prudnk	0,0210	0,0210	PRUDNK UL MŁYŃSKA 18	Budyne kmieszkalny wraz z grunt em - w ob rysie budynku
99	OP1P/00030766/2	1835/340 m. 10	Prudnk	0,0682	0,0075	PRUDNK UL MŁYŃSKA 20 A	Budyne kmieszkalny wraz z grunt em - w ob rysie budynku
100	OP1P/00043067/6	1035/156 m. 11	Prudnk	0,0134	0,0134	PRUDNK UL MŁYŃSKA 21	Budyne kmieszkalny wraz z grunt em - w ob rysie budynku
101	OP1P/00030766/2	750/342 m. 10	Prudnk	0,0351	0,0171	PRUDNK UL MŁYŃSKA 22	Budyne kmieszkalny wraz z grunt em - w ob rysie budynku

102	OP1P/00059285/5	14 19/342 m. 10	Prudnik	0,0101	0,0101	PRUDNIK UL MŁYŃSKA 24 A	Budyne k mieszkalny wraz z gruntem - w obrysie budynku
103	OP1P/00047256/6	18 04/341 m. 10	Prudnik	0,0145	0,0145	PRUDNIK UL MŁYŃSKA 24 B	Budyne k mieszkalny wraz z gruntem - w obrysie budynku
104	OP1P/00030766/2	77 2/342 m.10	Prudnik	0,0550	0,0232	PRUDNIK UL MŁYŃSKA 26	Budyne k mieszkalny wraz z gruntem - w obrysie budynku
105	OP1P/00030766/2	75 2/342 m.10	Prudnik	0,0493	0,0220	PRUDNIK UL MŁYŃSKA 28	Budyne k mieszkalny wraz z gruntem - w obrysie budynku
106	OP1P/00056309/9	25 88/345 m. 10	Prudnik	0,0258	0,0258	PRUDNIK UL MŁYŃSKA 32	Budyne k mieszkalny wraz z gruntem - w obrysie budynku
107	OP1P/00045029/2	11 07/175 m. 11	Prudnik	0,0200	0,0200	PRUDNIK UL MŁYŃSKA 33 A	Budyne k mieszkalny wraz z gruntem - w obrysie budynku
108	OP1P/00036753/0	12 14/177 m. 11	Prudnik	0,4598	0,0034	PRUDNIK UL MŁYŃSKA 33	Budyne k garażowy wraz z gruntem o kreślonym na obrazie graficznym nr 23 do niniejszego załącznika
					0,0068	PRUDNIK UL MŁYŃSKA 45	Budynki gospodarcze wraz z gruntem o kreślonym na obrazie graficznym nr 24 do niniejszego załącznika
					0,0133	PRUDNIK UL MŁYŃSKA 47	Budyne k mieszkalny wraz z gruntem - w obrysie budynku
					0,0233	PRUDNIK UL MŁYŃSKA 49	Budyne k mieszkalny wraz z gruntem - w obrysie budynku
109	OP1P/00030739/4	10 40/172 m. 11	Prudnik	0,0255	0,0054	PRUDNIK UL MŁYŃSKA 34	Budyne k garażowy wraz z gruntem o kreślonym na obrazie graficznym nr 25 do niniejszego załącznika
110	OP1P/00046318/2	11 30/173 m. 11	Prudnik	0,0200	0,0200	PRUDNIK UL MŁYŃSKA 36	Budyne k mieszkalny wraz z gruntem - w obrysie budynku
111	OP1P/00044507/0	10 91/173 m. 11	Prudnik	0,0210	0,0210	PRUDNIK UL MŁYŃSKA 40	Budyne k mieszkalny wraz z gruntem - w obrysie budynku
112	OP1P/00030739/4	10 80/173 m.11	Prudnik	0,0150	0,0027	PRUDNIK UL MŁYŃSKA 48	Budyne k mieszkalny wraz z gruntem - w obrysie budynku
113	OP1P/00030739/4	14 5 m.11	Prudnik	0,0070	0,0070	PRUDNIK UL MŁYŃSKA 5	Budyne k garażowy wraz z gruntem o kreślonym na obrazie graficznym nr 26 do niniejszego załącznika
114	OP1P/00030766/2	69 2/327 m.10	Prudnik	0,0369	0,0224	PRUDNIK UL MŁYŃSKA 8	Budyne k mieszkalny wraz z gruntem - w obrysie budynku
115	OP1P/00030722/2	14 33/328 m.10	Prudnik	0,0023	0,0023	PRUDNIK UL MŁYŃSKA 8A	Budyne k mieszkalny wraz z gruntem - w obrysie budynku
116	OP1P/00030722/2	14 31/328 m.10	Prudnik	0,0019	0,0019	PRUDNIK UL MŁYŃSKA 8 A	Budyne k garażowy wraz z gruntem - w obrysie budynku
117	OP1P/00030739/4	81 0/55 m.11	Prudnik	0,0315	0,0315	PRUDNIK UL MÓRCINKA 1	Budyne k garażowy wraz z gruntem o kreślonym na obrazie graficznym nr 27 do niniejszego załącznika
118	OP1P/00030739/4	92 m.11	Prudnik	0,0240	0,0100	PRUDNIK UL MÓRCINKA 13	Budyne k mieszkalny wraz z gruntem - w obrysie budynku
119	OP1P/00030739/4	10 48/104 m.11	Prudnik	0,0476	0,0183	PRUDNIK UL MÓRCINKA 14	Budyne k mieszkalny wraz z gruntem - w obrysie budynku
120	OP1P/00030739/4	95 4/104 m.11	Prudnik	0,0171	0,0171	PRUDNIK UL MÓRCINKA 16	Budyne k mieszkalny wraz z gruntem - w obrysie budynku
121	OP1P/00030739/4	95 3/104 m.11	Prudnik	0,0171	0,0016	PRUDNIK UL MÓRCINKA 16	Budyne k mieszkalny wraz z gruntem - w obrysie budynku
122	OP1P/00030739/4	10 1 m.11	Prudnik	0,0130	0,0040	PRUDNIK UL MÓRCINKA 2	Budyne k garażowy wraz z gruntem - w obrysie budynku
123	OP1P/00030739/4	10 0 m.11	Prudnik	0,0130	0,0105	PRUDNIK UL MÓRCINKA 4	Budyne k gospodarczy wraz z gruntem o kreślonym na obrazie graficznym nr 28 do niniejszego załącznika
124	OP1P/00030739/4	83 3/55 m.11	Prudnik	0,0354	0,0019	PRUDNIK UL MÓRCINKA 5	Budyne k mieszkalny wraz z gruntem - w obrysie budynku
125	OP1P/00043880/1	10 75/99 m.11	Prudnik	0,0081	0,0081	PRUDNIK UL MÓRCINKA 6	Budyne k mieszkalny wraz z gruntem - w obrysie budynku
126	OP1P/00046481/5	11 46/88 m.11	Prudnik	0,0275	0,0191	PRUDNIK UL MÓRCINKA 9	Budyne k mieszkalny wraz z gruntem - w obrysie budynku
127	OP1P/00039067/5	93 0 m.12	Moszczańska	0,1165	0,0185	MOSZCZANKA 16	Budyne k mieszkalny wraz z gruntem - w obrysie budynku
128	OP1P/00010121/3	78 1/2 m.11	Moszczańska	0,1300	0,0346	MOSZCZANKA 25 2	Budyne k mieszkalny wraz z gruntem - w obrysie budynku
						KOCIOŁ 50 KW MOSZCZANKA 25 2	
						KOCIOŁ TYTAN MOSZCZANKA 25 2	
129	OP1P/00030732/5	21 38/10 m.1	Prudnik	0,0248	0,0248	PRUDNIK UL NYSKA 18	Budyne k mieszkalny wraz z gruntem - w obrysie budynku
130	OP1P/00030732/5	26 78/10 m.1	Prudnik	0,2334	0,0350	PRUDNIK UL NYSKA 20	Budyne k mieszkalny wraz z gruntem - w obrysie budynku
						PRUDNIK UL NYSKA 20 A	
131	OP1P/00059153/1	25 97/364 m.2	Prudnik	0,0440	0,0156	PRUDNIK UL NYSKA 23	Budyne k mieszkalny wraz z gruntem - w obrysie budynku
132	OP1P/00040083/3	26 39/1 m.1	Prudnik	0,3086	0,0151	PRUDNIK UL NYSKA 28	Budyne k garażowy wraz z gruntem o kreślonym na obrazie graficznym nr 30 do niniejszego załącznika
					0,0552	PRUDNIK UL NYSKA 28	
133	OP1P/00030721/5	70 m.9	Prudnik	0,0190	0,0225	PRUDNIK UL NYSKA 6	Budyne k mieszkalno- użytkowy wraz z gruntem - w obrysie budynku

134	OP1P/00030721/5	510/40 m.9	Prudnk	0,0570	0,0127	PRUDNIK UL OGRODOWA 5		
135	OP1P/00030721/5	703/59 m.9	Prudnk	0,0684	0,0155	PRUDNIK UL PIASTOWSKA 20 A	Budyne kmieszkalny wraz z grunt em - w ob rysie bu dynku	
136	OP1P/00030721/5	1062/167 m.9	Prudnk	0,0114	0,0114	PRUDNIK UL PIASTOWSKA 21 B	Budyne kmieszkalny wraz z grunt em - w ob rysie bu dynku	
137	OP1P/00037411/8	966/60 m.9	Prudnk	0,0025	0,0025	PRUDNIK UL PIASTOWSKA 22	Budyne kuzytkowy wraz z gruntem - w ob rysie bu dynku	
138	OP1P/00030721/5	2076/60 m.9		0,0033	0,0033		Budyne kgarazowy wraz z gruntem okreslon ym na obrazie graficznym nr 31 do niniejszego zabcznika	
139	OP1P/00030721/5	1986/60 m.9		0,0172	0,0172		Budyne kgarazowy wraz z gruntem okreslon ym na obrazie graficznym nr 32 do niniejszego zabcznika	
140	OP1P/00045028/5	1084/63 m.9	Prudnk	0,0125	0,0125	PRUDNIK UL PIASTOWSKA 24	Budyne kgarazowy wraz z gruntem okreslon ym na obrazie graficznym nr 33 do niniejszego zabcznika	
141	OP1P/00030721/5	807/104 m.9	Prudnk	0,2862	0,0025	PRUDNIK UL PIASTOWSKA 54	Budyne kmieszkalny wraz z grunt em - w ob rysie bu dynku	
142	OP1P/00030722/2	1400/389 m.10	Prudnk	0,0888	0,0107	PRUDNIK UL PLAC SZARYCH SZEREGÓW 5 A	Budyne kgarazowy wraz z gruntem okreslon ym na obrazie graficznym nr 34 do niniejszego zabcznika	
143	OP1P/00030722/2	745/390 m.10			0,0407	0,0286	PRUDNIK UL PLAC SZARYCH SZEREGÓW 5	Budynki garażowe wraz z gruntem okreslon ym na obrazie graficznym nr 35 do niniejszego zabcznika
144	OP1P/00043929/7	1052/133 m.9			0,0342	0,0188	PRUDNIK UL PLAC SZARYCH SZEREGÓW 6	Budyne kmieszkalno- uzytkowy wraz z gruntem - w ob rysie bu dynku
145	OP1P/00030732/5	1413/133 m.6	Prudnk	0,3081	0,3463	PRUDNIK UL SKOWRŃSKIĘGO	Budyne kmieszkalno- uzytkowy wraz z gruntem - w ob rysie bu dynku	
146		1417/131 m.6					0,3022	Plac zabaw - grunt zabudowany okreslon y na obrazie graficznym nr 37 do niniejszego zabcznika
147	OP1P/00030722/2	1161/106 m.10	Prudnk	0,0205	0,0170	PRUDNIK UL PLAC ZANKOWY 3	Budyne kmieszkalny wraz z grunt em - w ob rysie bu dynku	
148	OP1P/00052292/8	2719/106 m.1	Prudnk	0,0263	0,0046	PRUDNIK UL PRĘŻYŃSKA 24	Budyne kgospodarczy wraz z gruntem okreslon ym na obrazie graficznym nr 38 do niniejszego zabcznika	
149					0,1558	0,0199	PRUDNIK UL PRĘŻYŃSKA 14	Budyne kmieszkalny wraz z grunt em - w ob rysie bu dynku
150					0,0203	0,0203	PRUDNIK UL PRĘŻYŃSKA 8-10,12-14	Budynki gospodarcze wraz z gruntem okreslon ym na obrazie graficznym nr 39 do niniejszego zabcznika
151	OP1P/00048087/7	2336/106 m.1	Prudnk	0,0215	0,0069	PRUDNIK UL PRĘŻYŃSKA 16	Budyne kgospodarczy wraz z gruntem okreslon ym na obrazie graficznym nr 40 do niniejszego zabcznika	
152	OP1P/00046480/8	2621/106 m.1	Prudnk	0,0176	0,0215	PRUDNIK UL PRĘŻYŃSKA 18	Budyne kmieszkalny wraz z grunt em - w ob rysie bu dynku	
153	OP1P/00043683/0	633/7 m.2	Rudziczka	0,0444	0,0176	PRUDNIK UL PRĘŻYŃSKA 8	Budyne kmieszkalny wraz z grunt em - w ob rysie bu dynku	
154	OP1P/00030554/3	633/6 m.2	Rudziczka	0,0078	0,0074	RUDZICZKA 267	Budyne kmieszkalny wraz z grunt em - w ob rysie bu dynku	
155		632/13 m.2			0,0020	0,0030	RUDZICZKA 267 G	Budyne kgarazowy wraz z gruntem okreslon ym na obrazie graficznym nr 41 do niniejszego zabcznika
156		632/12 m.2			0,0038	0,0022	Budyne kgarazowy wraz z gruntem okreslon ym na obrazie graficznym nr 42 do niniejszego zabcznika	
157	OP1P/00041315/6	1095/180 m.11	Prudnk	0,0256	0,0081	PRUDNIK UL SENKIBIWICZA 3	Budyne kmieszkalny wraz z grunt em - w ob rysie bu dynku	
158	OP1P/00030732/5	393/179 m.6	Prudnk	0,0250	0,0132	PRUDNIK UL SKOWRŃSKIĘGO 15	Budyne kmieszkalny wraz z grunt em - w ob rysie bu dynku	
159	OP1P/00030722/2	228 m.10	Prudnk	0,0290	0,0191	PRUDNIK UL SOBIESKIEGO 16	Budyne kmieszkalny wraz z grunt em - w ob rysie bu dynku	
160	OP1P/00001785/9	229 m.10	Prudnk	0,0310	0,0181	PRUDNIK UL SOBIESKIEGO 18	Budyne kmieszkalno- uzytkowy wraz z gruntem - w ob rysie bu dynku	
161	OP1P/00059691/4	996/245 m.5	Prudnk	0,1004	0,0077	PRUDNIK UL SPORTOWA 2 A	Budyne kmieszkalno- uzytkowy wraz z gruntem - w ob rysie bu dynku	
162	OP1P/00030766/2	255 m.10	Prudnk	0,0140	0,0112	PRUDNIK UL STARA 3	Budyne kmieszkalny wraz z grunt em - w ob rysie bu dynku	
163	OP1P/00030766/2	302 m.10	Prudnk	0,0320	0,0110	PRUDNIK UL STARA 4	Budyne kmieszkalny wraz z grunt em - w ob rysie bu dynku	
164					0,0039	0,0039	PRUDNIK UL STARA 4	Budynki garażowe wraz z gruntem okreslon ym na obrazie graficznym nr 43 do niniejszego zabcznika
165	OP1P/00045026/1	1719/366 m.10	Prudnk	0,0357	0,0357	PRUDNIK UL SZKOŁNA 1	Budyne kmieszkalny wraz z grunt em - w ob rysie bu dynku	
166	OP1P/00044509/4	432/169 m.11	Prudnk	0,0716	0,0341	PRUDNIK UL SZKOŁNA 10	Budyne kmieszkalno- uzytkowy wraz z gruntem - w ob rysie bu dynku	
167	OP1P/00043927/3	1624/345 m.10	Prudnk	0,0197	0,0197	PRUDNIK UL SZKOŁNA 13	Budyne kmieszkalno- uzytkowy wraz z gruntem - w ob rysie bu dynku	
168	OP1P/00030766/2	1362/345 m.10	Prudnk	0,0242	0,0050	PRUDNIK UL SZKOŁNA 17 A	Budyne kmieszkalny wraz z grunt em - w ob rysie bu dynku	
169	OP1P/00043873/9	1622/345 m.10	Prudnk	0,0314	0,0314	PRUDNIK UL SZKOŁNA 19-21	Budyne kgarazowy wraz z gruntem okreslon ym na obrazie graficznym nr 44 do niniejszego zabcznika	
							Budyne kmieszkalny wraz z grunt em - w ob rysie bu dynku	

167	OP1P/00042950/6	1540/345 m.10	Prudnk	0,0163	0,0163	PRUDNK UL SZKOŁNA 23	Budyne k mieszkalny wraz z grunt em - w ob rysie bu dynku
168	OP1P/00030766/2	271/165 m.11	Prudnk	0,0443	0,0237	PRUDNK UL SZKOŁNA 4	Budyne k mieszkalny wraz z grunt em - w ob rysie bu dynku
					0,0020	PRUDNK UL SZKOŁNA 4 A	Budyne k garażowy wraz z grunt em o kreśl onym na obrazie graficznym nr 45 do niniejszego załącznika
169	OP1P/00030739/4	284/165 m.11	Prudnk	0,0018	0,0018	PRUDNK UL SZKOŁNA 4 A	
170	OP1P/00030766/2	1102/167 m.11	Prudnk	0,0595	0,0052	PRUDNK UL SZKOŁNA 6 A	
171	OP1P/00048156/2	1164/168 m.11	Prudnk	0,0377	0,0106	PRUDNK UL SZKOŁNA 8	Budyne k garażowy wraz z grunt em - w ob rysie bu dynku
172	OP1P/00047257/3	1806/346 m.10	Prudnk	0,0236	0,0233	PRUDNK UL SZKOŁNA 9	Budyne k mieszkalno- użytkowy wraz z grunt em - w ob rysie bu dynku
173	OP1P/00030766/2	1807/346 m.10	Prudnk	0,0228	0,0028	PRUDNK UL SZKOŁNA 9 A	Budyne k mieszkalny wraz z grunt em - w ob rysie bu dynku
174	OP1P/00036108/4	471/2 m.8	Szybowice	0,3762	0,0155	SZYBOWICE 260 A	Budyne k gospo darczy wraz z grunt em - w ob rysie bu dynku
175	OP1P/00043077/9	454 m.8	Szybowice	0,0400	0,0133	SZYBOWICE 279	Budyne k mieszkalny wraz z grunt em - w ob rysie bu dynku
176	OP1P/00041315/6	438/8 m.8	Szybowice	0,0900	0,0150	SZYBOWICE 297 B	Budyne k mieszkalny wraz z grunt em - w ob rysie bu dynku
						SZYBOWICE 297 B	KOCIOŁ
						SZYBOWICE 297	SZAMBO
						SZYBOWICE 297	STUDNA
177	OP1P/00030766/2	1770/385 m.10	Prudnk	0,0033	0,0105	PRUDNK UL TR AUGUTA 12 A	Budyne k mieszkalny wraz z grunt em - w ob rysie bu dynku
178	OP1P/00055929/4	1875/377 m.10	Prudnk	0,0243	0,0175	PRUDNK UL TR AUGUTA 20	Budyne k mieszkalny wraz z grunt em - w ob rysie bu dynku
179	OP1P/00036334/7	1745/373 m.10	Prudnk	0,0589	0,0218	PRUDNK UL TR AUGUTA 24	Budyne k mieszkalny wraz z grunt em - w ob rysie bu dynku
180	OP1P/00045594/3	1750/370 m.10	Prudnk	0,0400			Budyne k użytkowy wraz z grunt em o kreśl onym na obrazie graficznym nr 46 do niniejszego załącznika
		1751/370 m.10		0,0063	0,0063		
181	OP1P/00030739/4	709/166 m.11	Prudnk	0,0085	0,0085	PRUDNK UL TR AUGUTA 27 A	Budyne k mieszkalny wraz z grunt em - w ob rysie bu dynku
182	OP1P/00030766/2	752/20 m.5	Prudnk	0,0221	0,0352	PRUDNK UL TR AUGUTA 28	Budyne k mieszkalny wraz z grunt em - w ob rysie bu dynku
		750/22 m.5		0,0473			
183	OP1P/00030766/2	1380/20 m.5	Prudnk	0,0447	0,0267	PRUDNK UL TR AUGUTA 30	Budyne k mieszkalny wraz z grunt em - w ob rysie bu dynku
184	OP1P/00030766/2	1379/20 m.5	Prudnk	0,0119	0,0106	PRUDNK UL TR AUGUTA 30 A	Budyne k mieszkalny wraz z grunt em - w ob rysie bu dynku
185	OP1P/00030766/2	760/20 m.5	Prudnk	0,0551	0,0230	PRUDNK UL TR AUGUTA 32	Budyne k mieszkalny wraz z grunt em - w ob rysie bu dynku
186	OP1P/00052914/5	713/173 m.11	Prudnk	0,0194	0,0194	PRUDNK UL TR AUGUTA 37 A	Budyne k mieszkalny wraz z grunt em - w ob rysie bu dynku
						PRUDNK UL TR AUGUTA 37 B	Budyne k mieszkalny wraz z grunt em - w ob rysie bu dynku
187	OP1P/00044970/6	753/173 m.11	Prudnk	0,0556	0,0154	PRUDNK UL TR AUGUTA 39 B	Budynki gsp od arcze wraz z grunt em o kreśl onym na obrazie graficznym nr 47 do niniejszego załącznika
188	OP1P/00059154/8	1465/178 m.11	Prudnk	0,1141	0,0224	PRUDNK UL TR AUGUTA 43	Budyne k mieszkalny wraz z grunt em - w ob rysie bu dynku
189	OP1P/00030766/2	717/355 m.10	Prudnk	0,0474	0,0157	PRUDNK UL TR AUGUTA 5	Budyne k mieszkalno- użytkowy wraz z grunt em - w ob rysie bu dynku
190	OP1P/00056537/6	2589/356 m.10	Prudnk	0,0279	0,0225	PRUDNK UL TR AUGUTA 7	Budyne k mieszkalny wraz z grunt em - w ob rysie bu dynku
191	OP1P/00030739/4	339/74 m.11	Prudnk	0,0572	0,0229	PRUDNK UL WIEBSKA 12	Budyne k mieszkalny wraz z grunt em - w ob rysie bu dynku
192	OP1P/00045232/8	1113/74 m.11	Prudnk	0,0232	0,0198	PRUDNK UL WIEBSKA 14	Budyne k mieszkalny wraz z grunt em - w ob rysie bu dynku
193	OP1P/00030739/4	615/74 m.11	Prudnk	0,0640	0,0230	PRUDNK UL WIEBSKA 16	Budyne k mieszkalny wraz z grunt em - w ob rysie bu dynku
194	OP1P/00030739/4	647/74 m.11	Prudnk	0,0650	0,0209	PRUDNK UL WIEBSKA 18	Budyne k mieszkalny wraz z grunt em - w ob rysie bu dynku
195	OP1P/00030739/4	648/74 m.11	Prudnk	0,0568	0,0208	PRUDNK UL WIEBSKA 20	Budyne k mieszkalny wraz z grunt em - w ob rysie bu dynku
196	OP1P/00059249/1	137/1 m.2	Wierzbiec	0,4304	0,0370	WIERZBEC 6	Budyne k mieszkalny wraz z grunt em - w ob rysie bu dynku
							Budyne k mieszkalno- użytkowy wraz z grunt em - w ob rysie bu dynku
							OGRODZONE
							SZAMBO

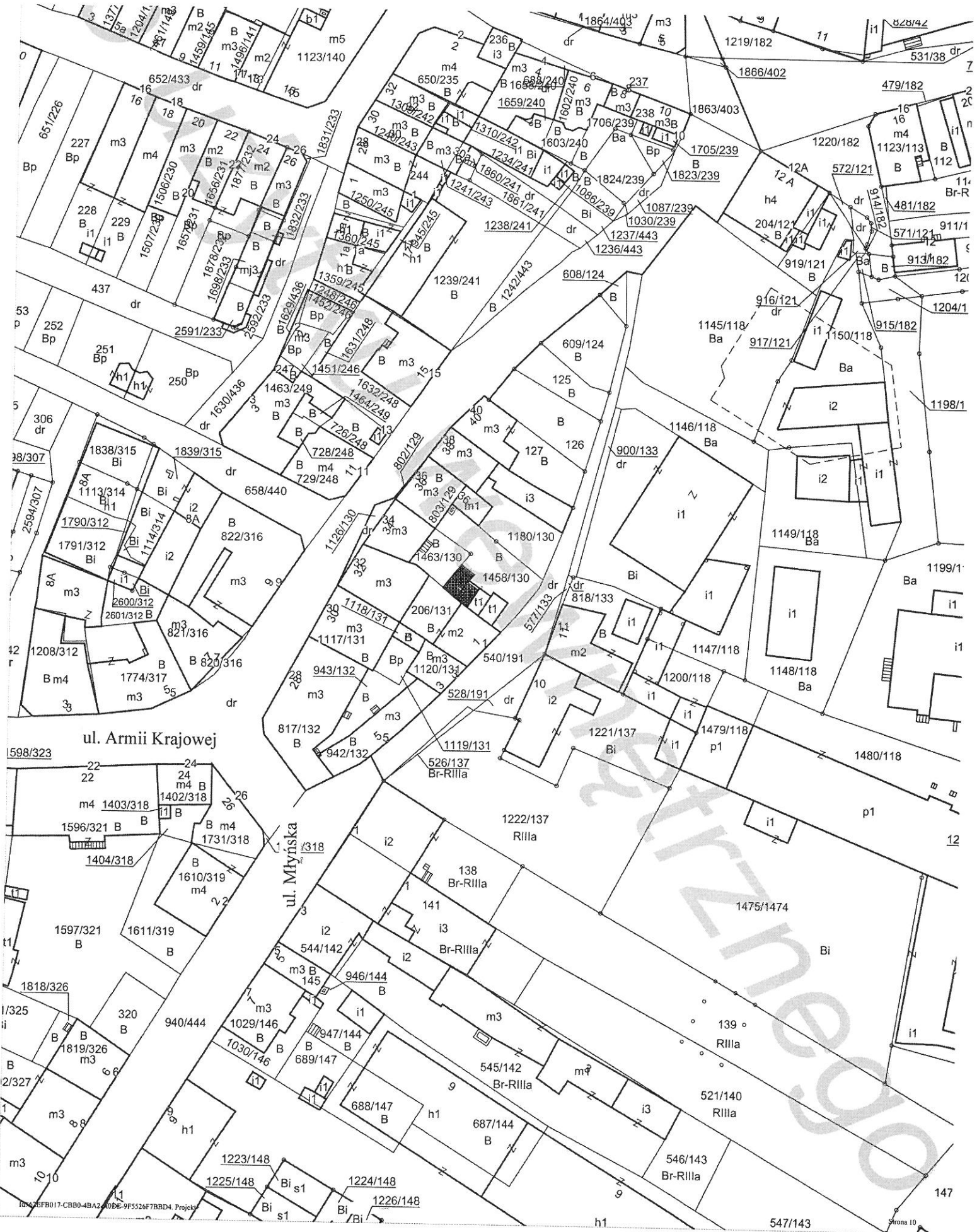
							STUDNA
197	OP1P/00044918/4	2491/48 m.2	Prudnk	0,1055	0,0669	PRUDNIK UL WŁOSKA 18	Budynek mieszkalny wraz z gruntem - w obrysie budynku ZBIORNIK HYDROFOR
		2614/3 m.5	Prudnk	0,0170			
198	OP1P/00039746/9	2566/3 m.5	Prudnk	0,0908	0,0589	PRUDNIK UL WŁOSKA 4	Budynek użytkowy wraz z gruntem - w obrysie budynku
199	OP1P/00030777/2	1166/108 m.10	Prudnk	0,0190	0,0190	PRUDNIK UL ŻAMKOWA 6-12	Budynek użytkowy wraz z gruntem - w obrysie budynku
		1164/107 m.10		0,0166	0,0166		
		1162/106 m.10		0,0178	0,0178		
		1686/105 m.10		0,0114	0,0114		
200	OP1P/00044976/8	826/189 m.9	Prudnk	0,0060	0,0060	PRUDNIK UL KOŚCIUSZKI 13 A	Budynek garażowy wraz z gruntem - w obrysie budynku


 grunt zabudowany budynkiem użytkowym

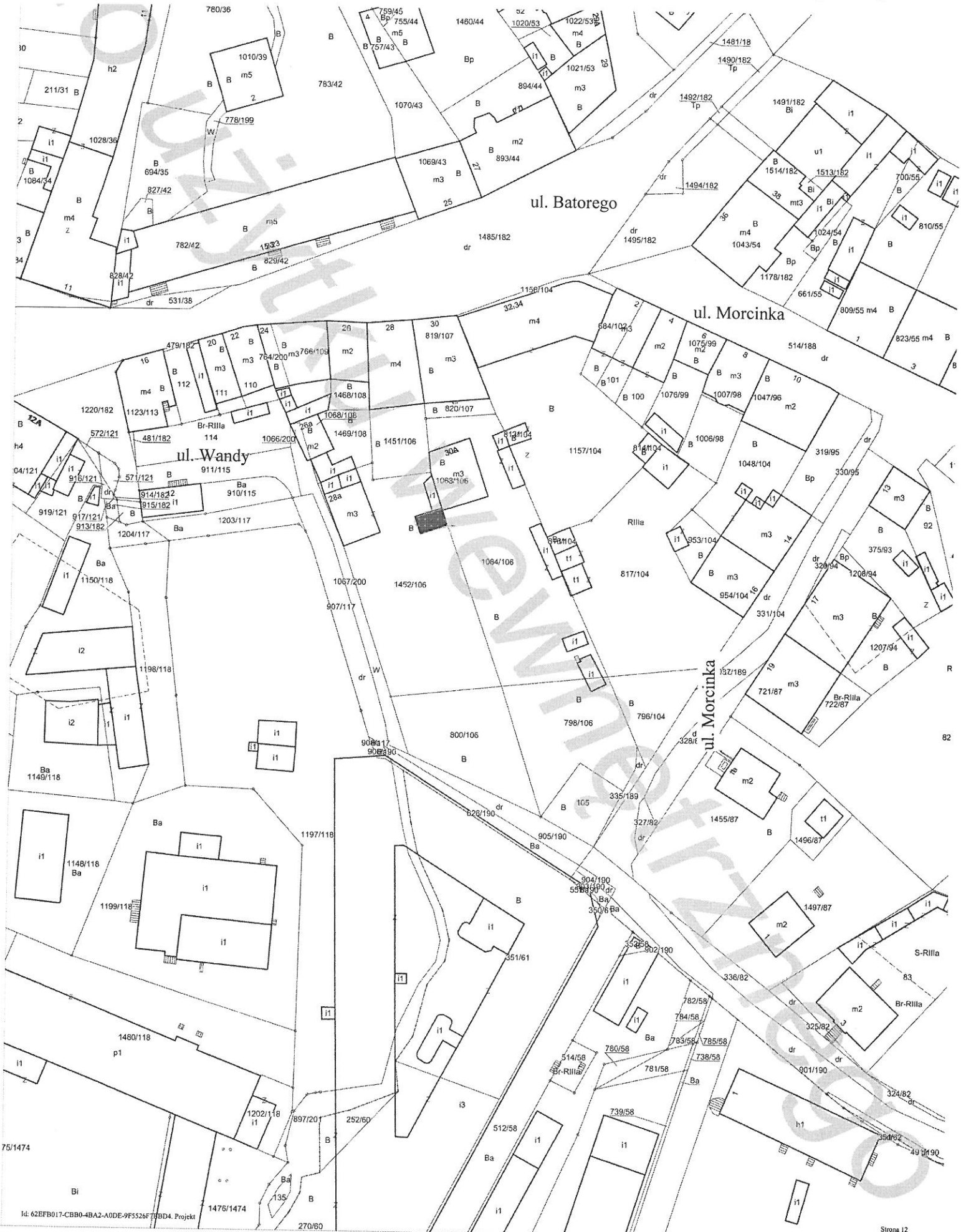




grunt zabudowany budynkami garażowymi



 grunt zabudowany budynkiem garażowym



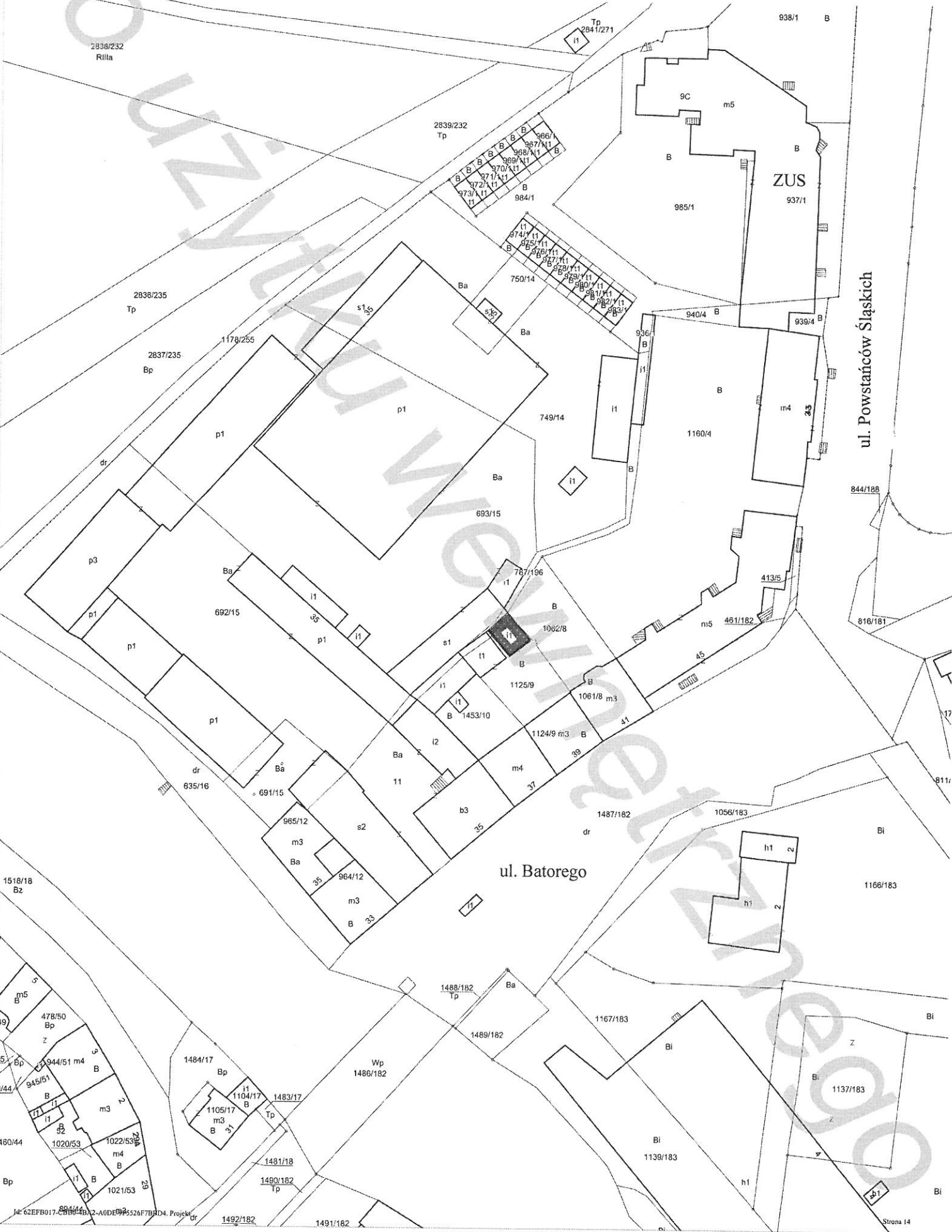



grunt zabudowany budynkiem gospodarczym

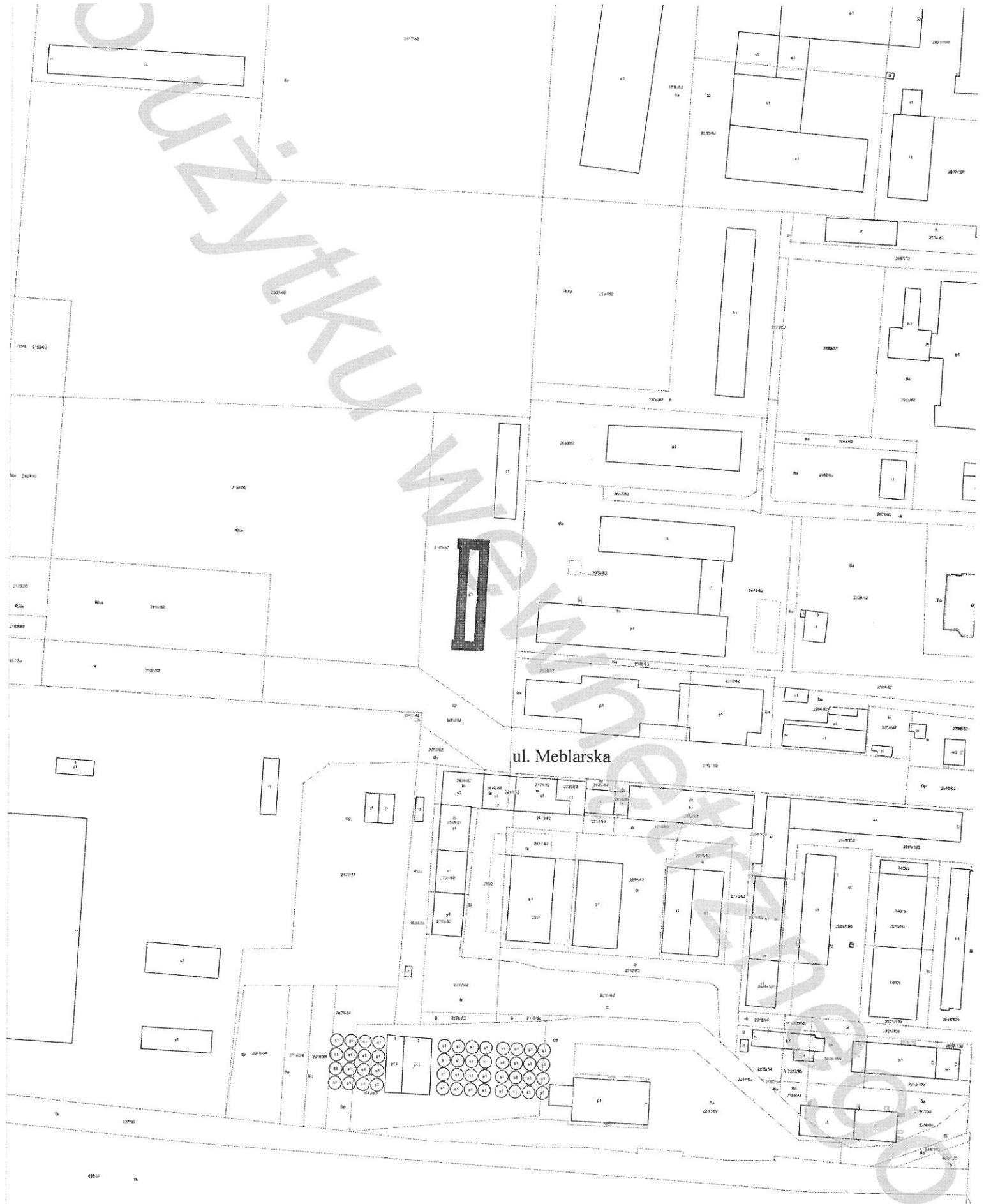




grunt zabudowany budynkiem gospodarczym



 grunt zabudowany budynkiem użytkowym





grunt zabudowany budynkiem użytkowym



 grunt zabudowany budynkiem użytkowym



■ grunt zabudowany budynkiem użytkowym






grunt zabudowany budynkami gospodarczymi





grunt zabudowany budynkiem gospodarczym



 grunt zabudowany budynkiem mieszkalno-użytkowym





grunt zabudowany budynkami garażowymi



Tk

384/66

ul. Kolejowa

■ grunt zabudowany budynkiem gospodarczym




■ grunt zabudowany budynkiem garażowym





grunt zabudowany budynkiem mieszkalno-użytkowym



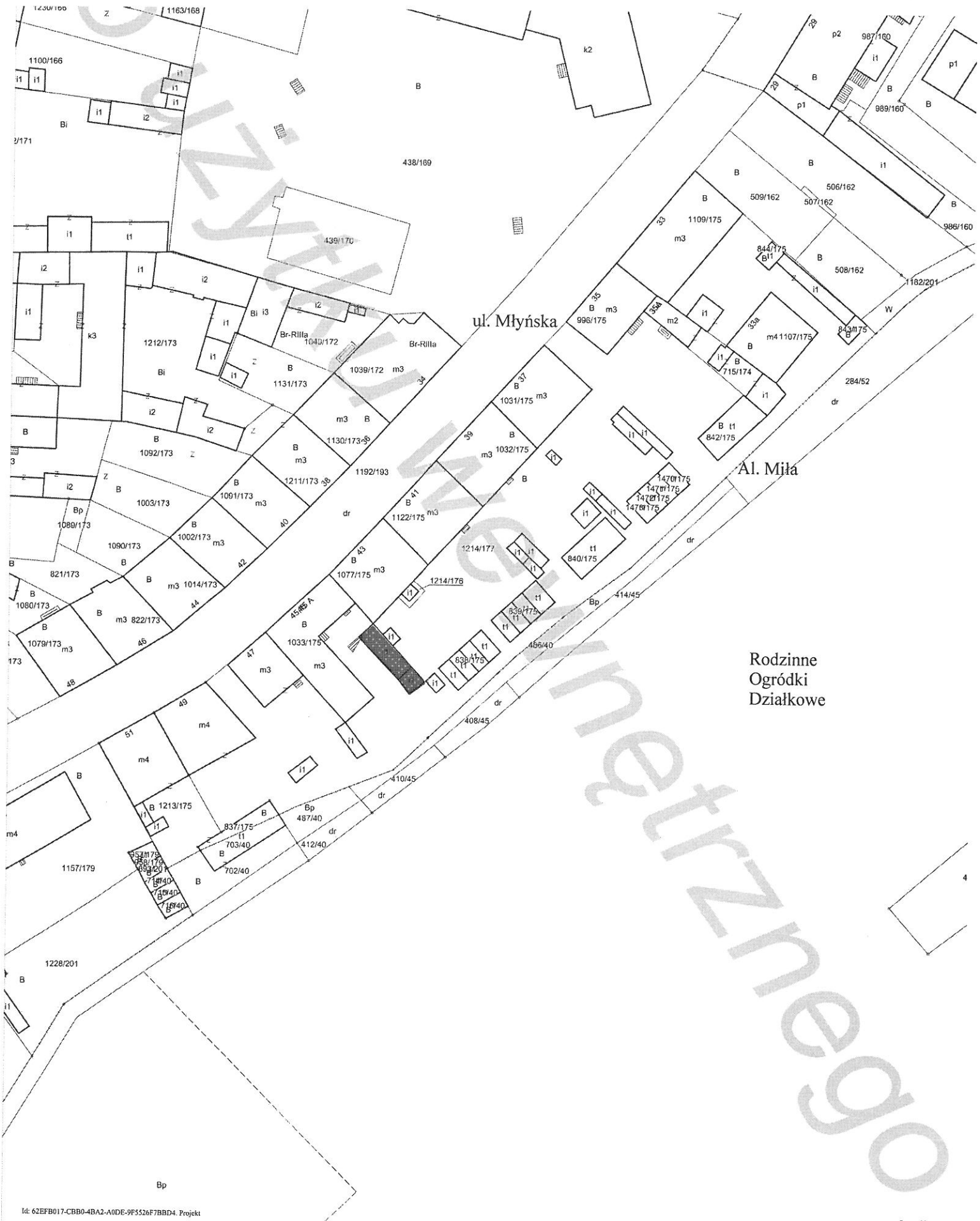
 grunt zabudowany budynkami garażowymi



■ grunt zabudowany budynkiem gospodarczym

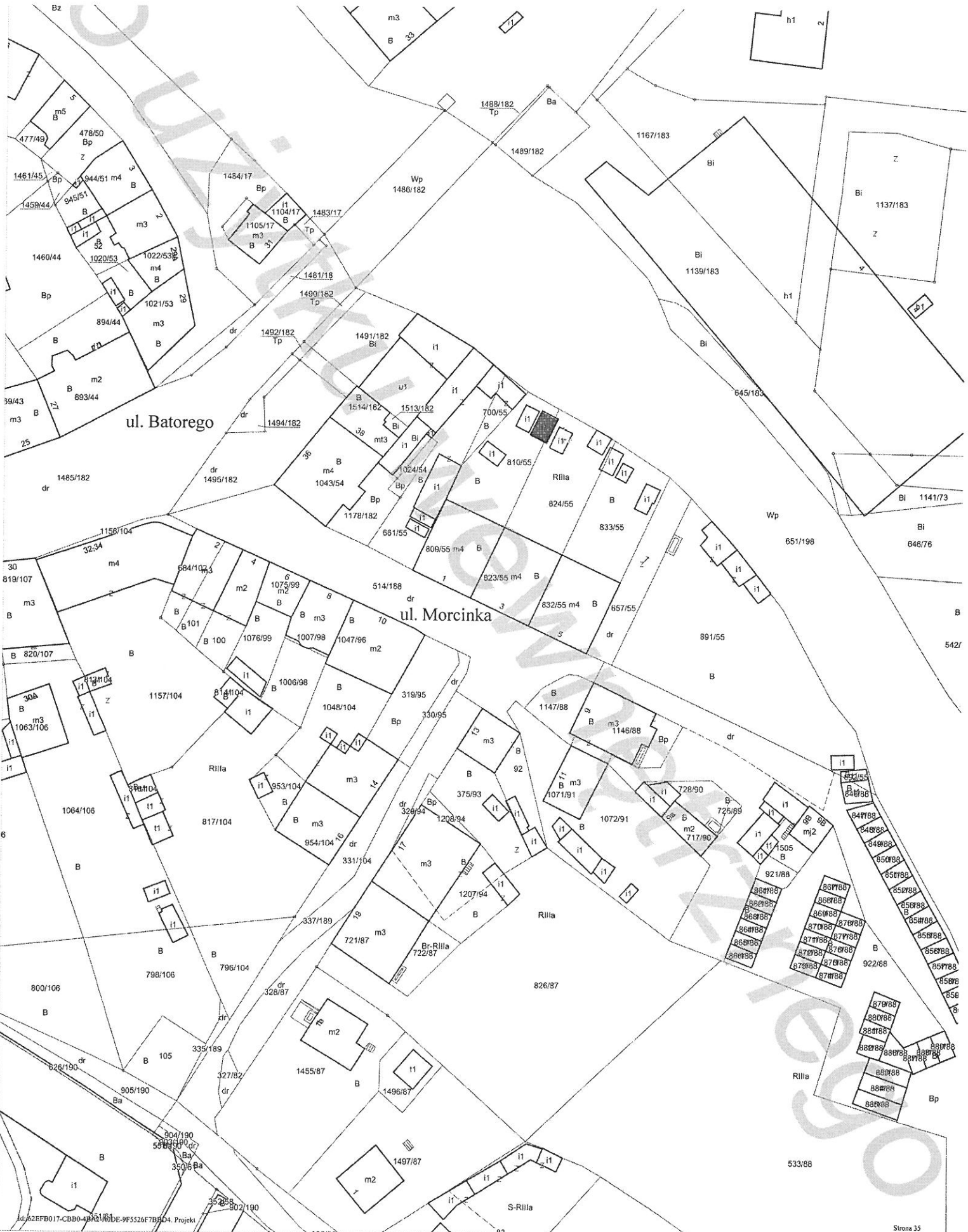


■ grunt zabudowany budynkami gospodarczymi



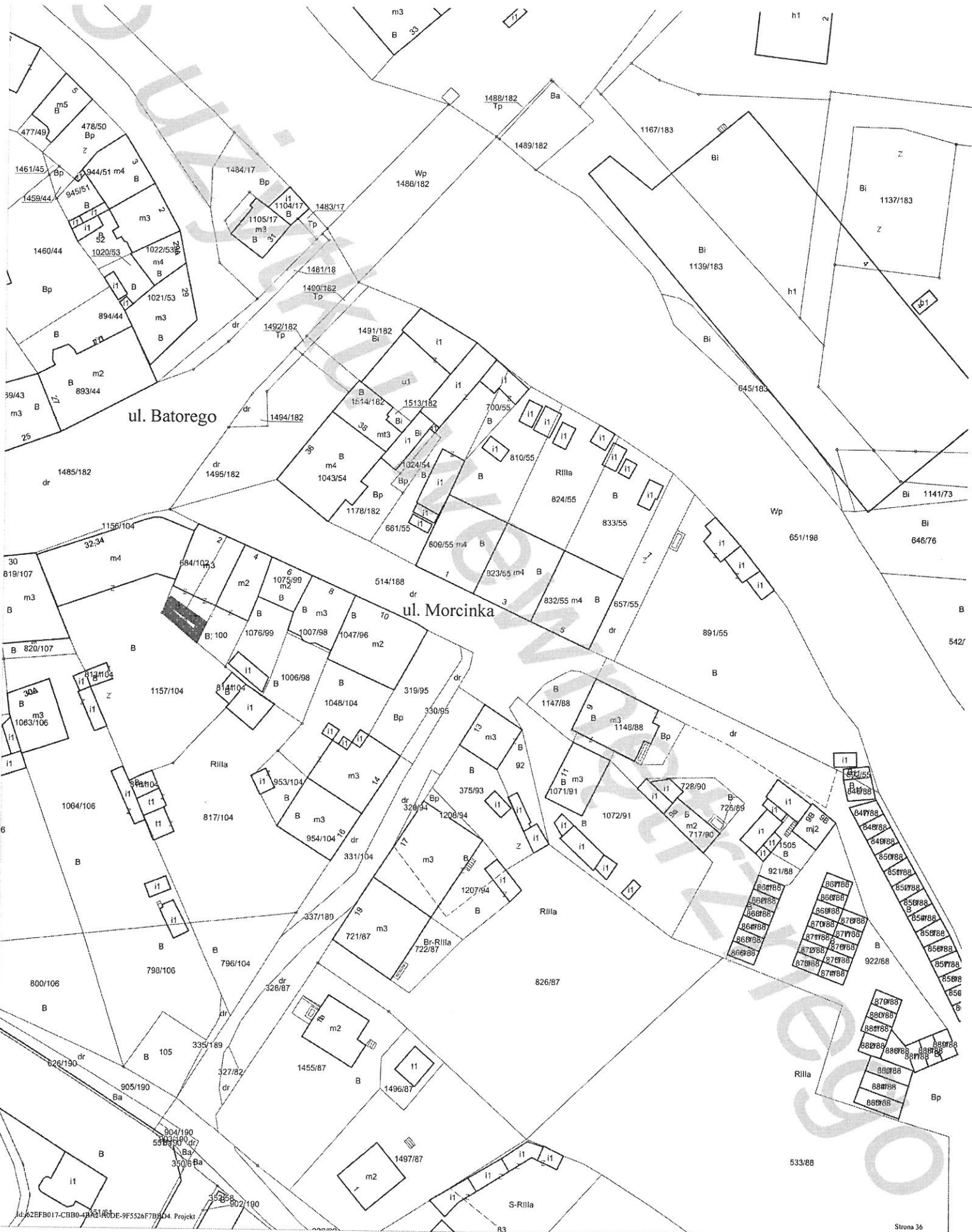
Rodzinne
Ogródki
Działkowe

■ grunt zabudowany budynkiem garażowym



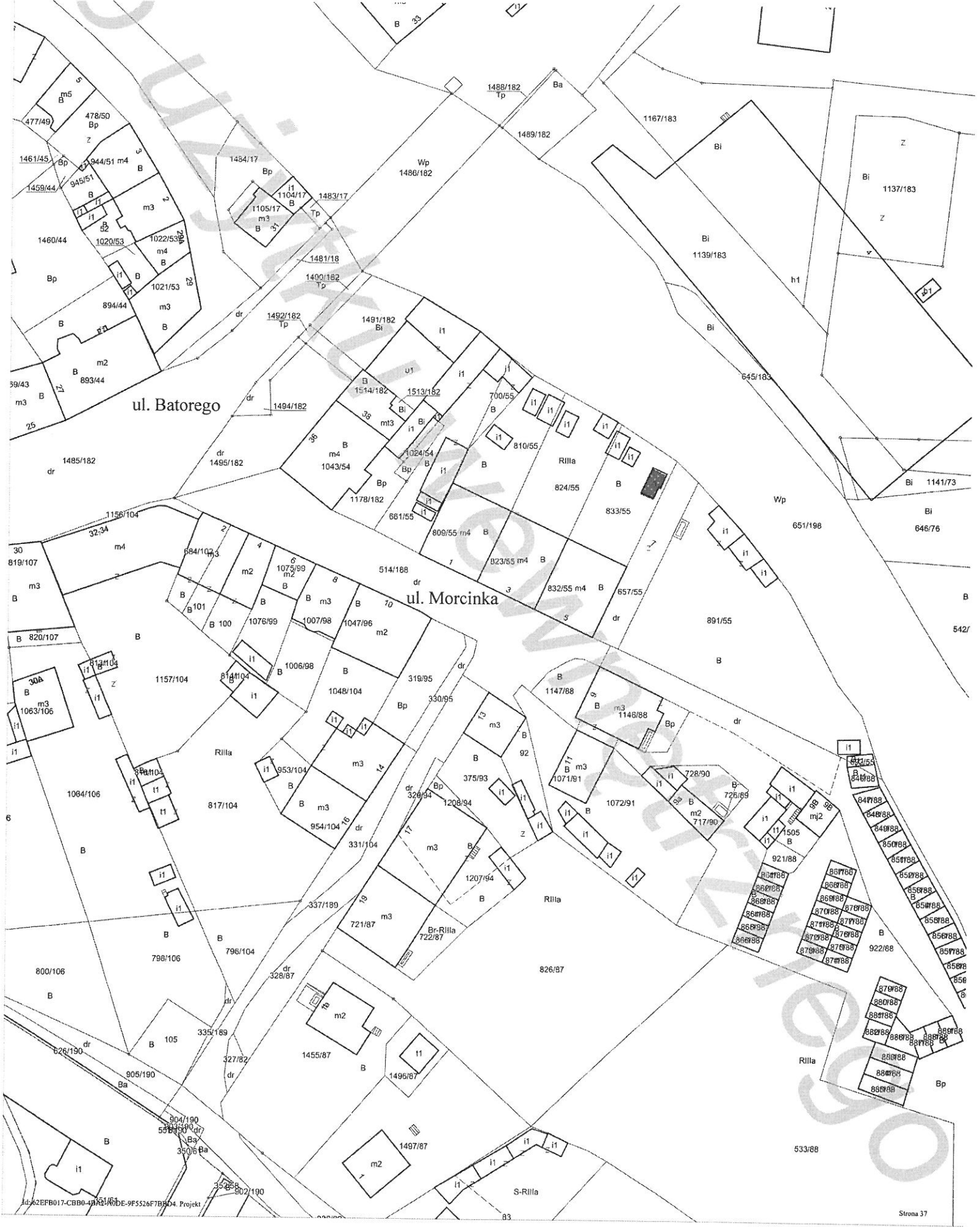


grunt zabudowany budynkiem gospodarczym





grunt zabudowany budynkiem gospodarczym

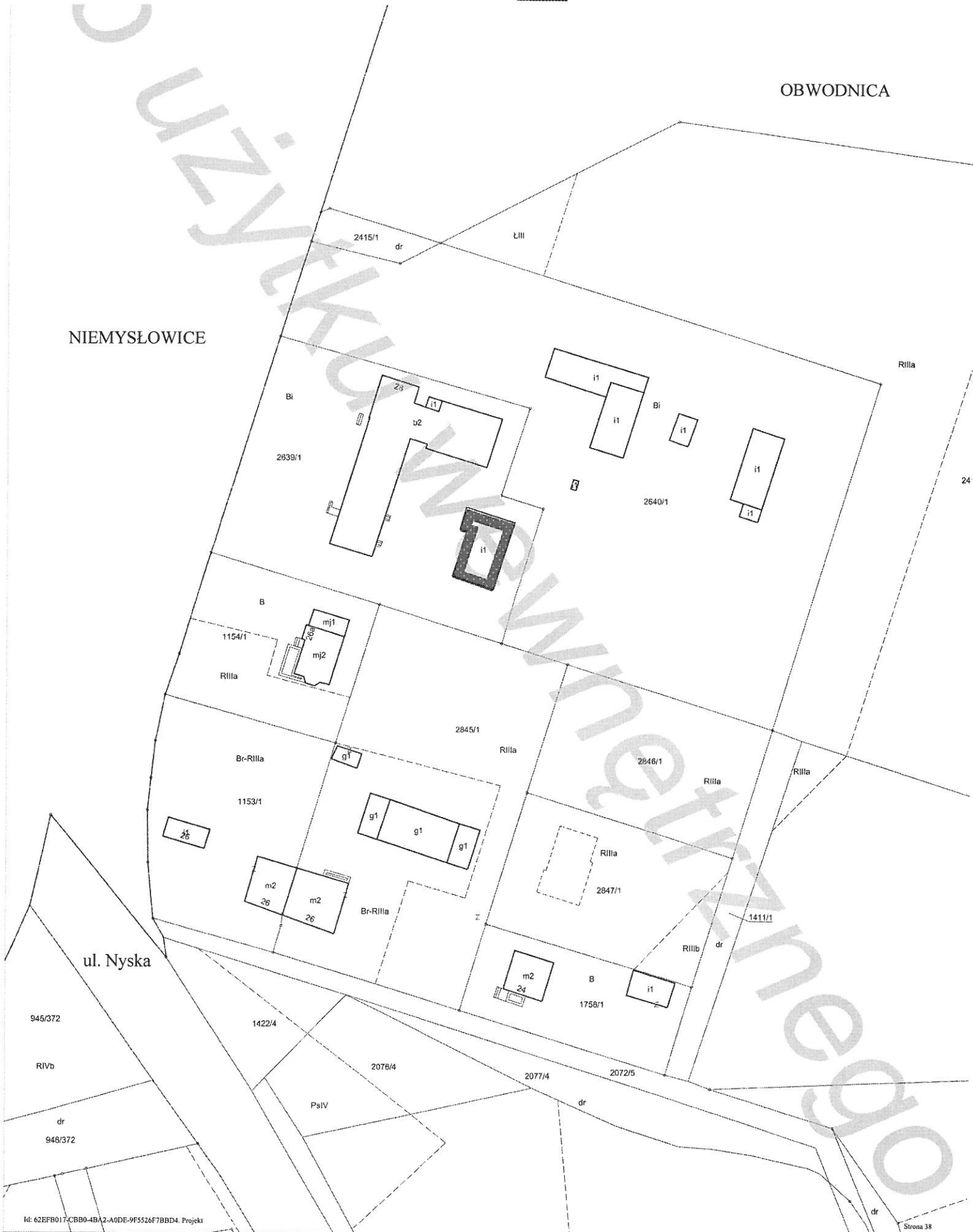




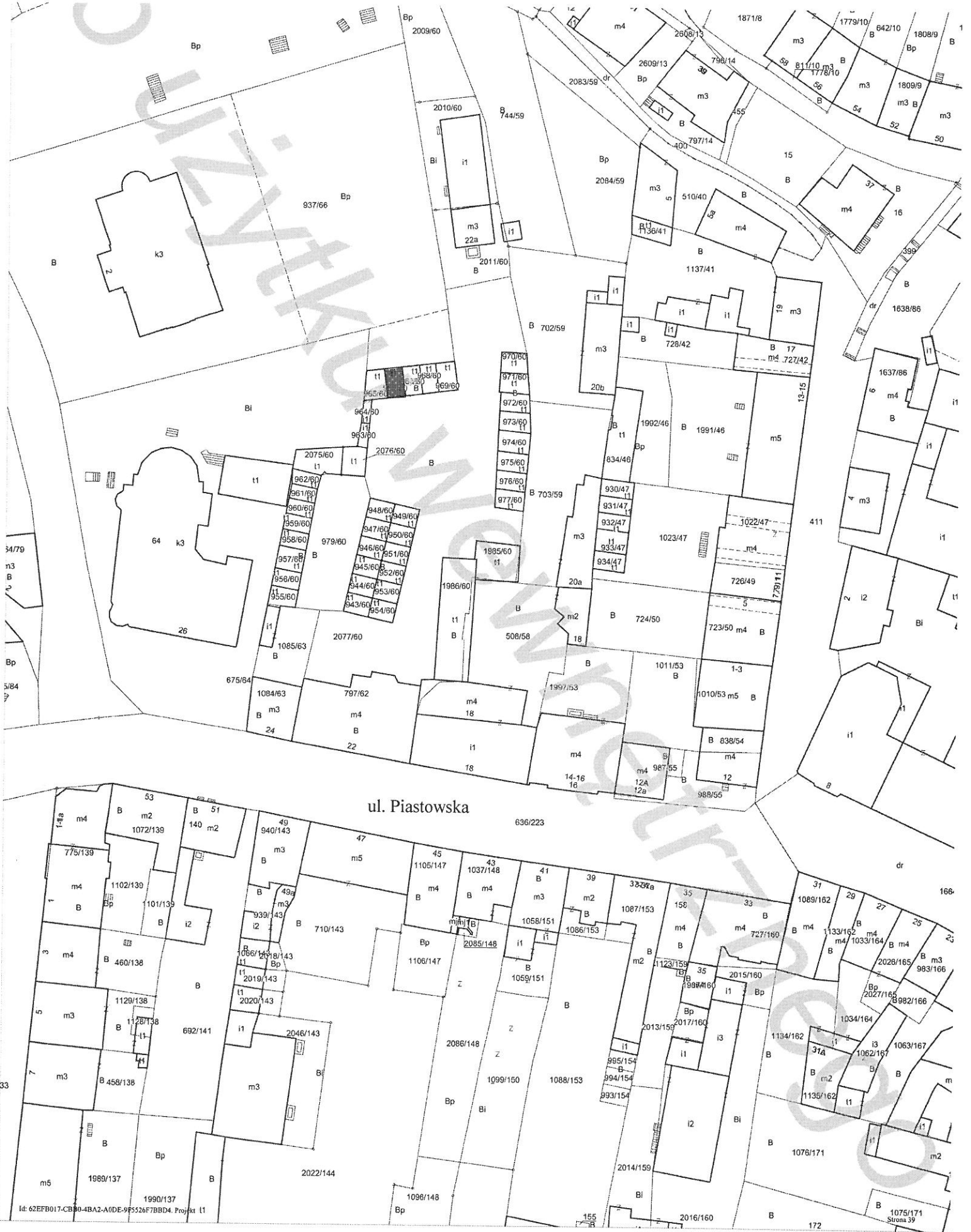
grunt zabudowany budynkiem garażowym

NIEMYSŁOWICE

OBWODNICA



■ grunt zabudowany budynkiem garażowym



ul. Piastowska

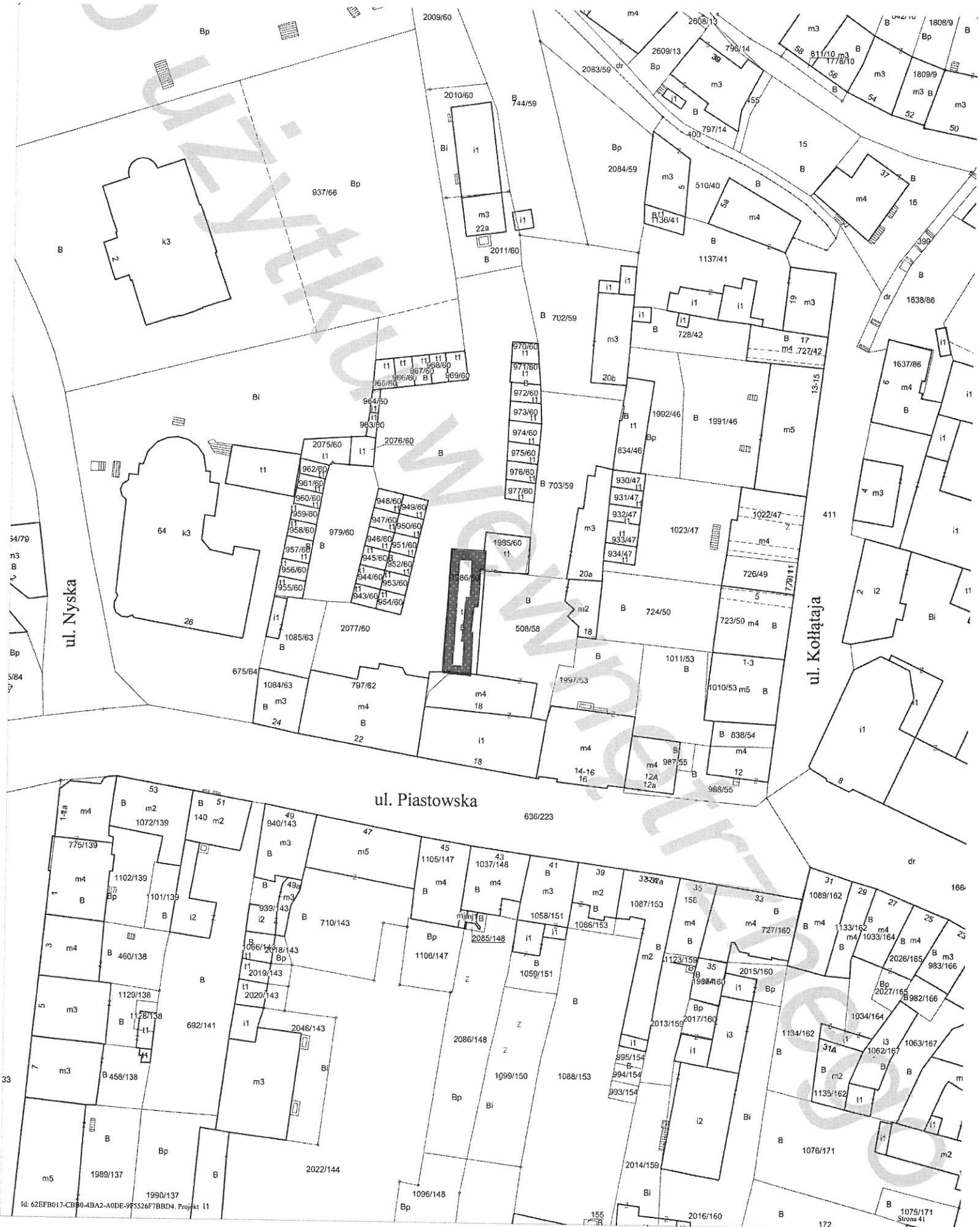


grunt zabudowany budynkiem garażowym

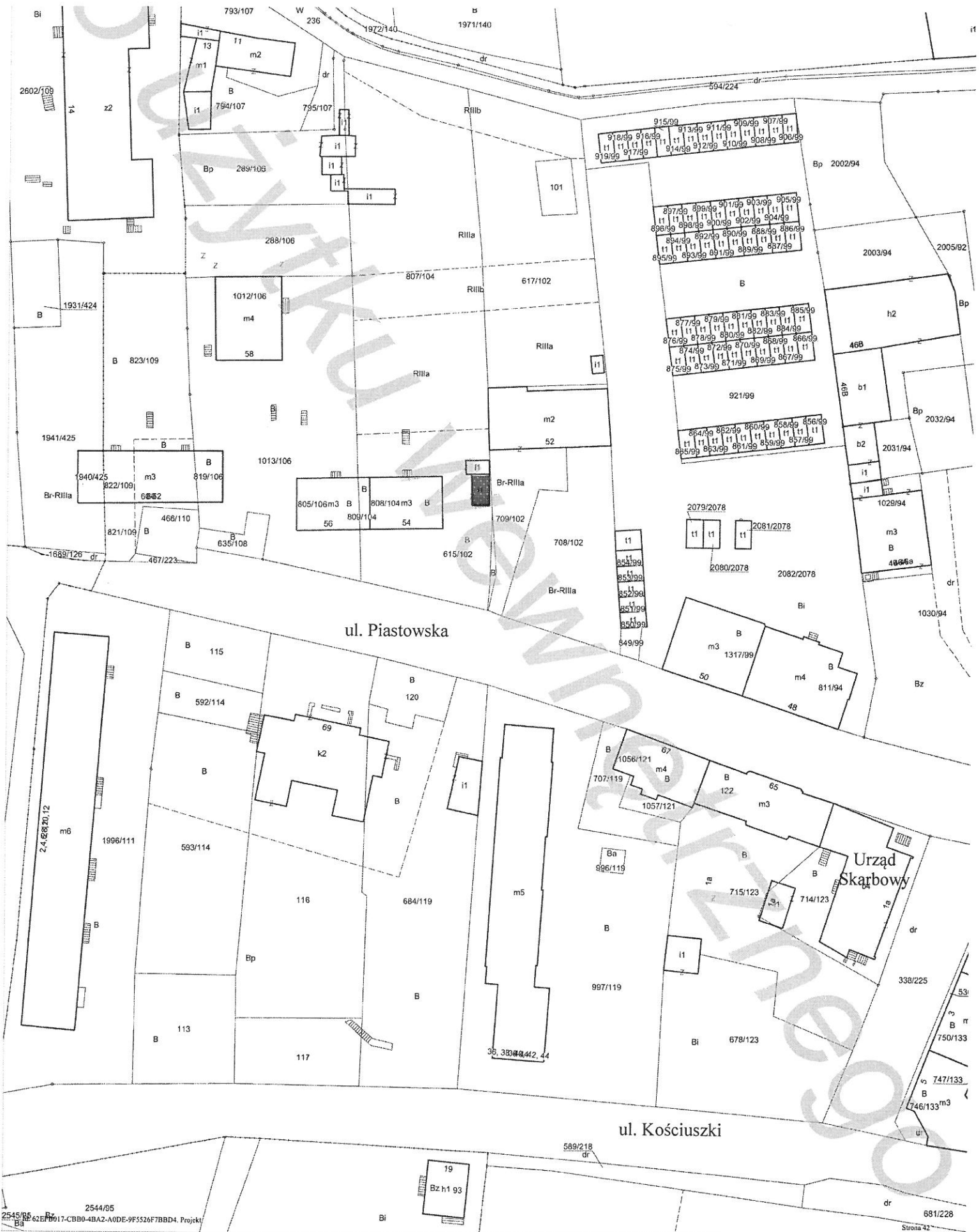




grunt zabudowany budynkiem garażowym

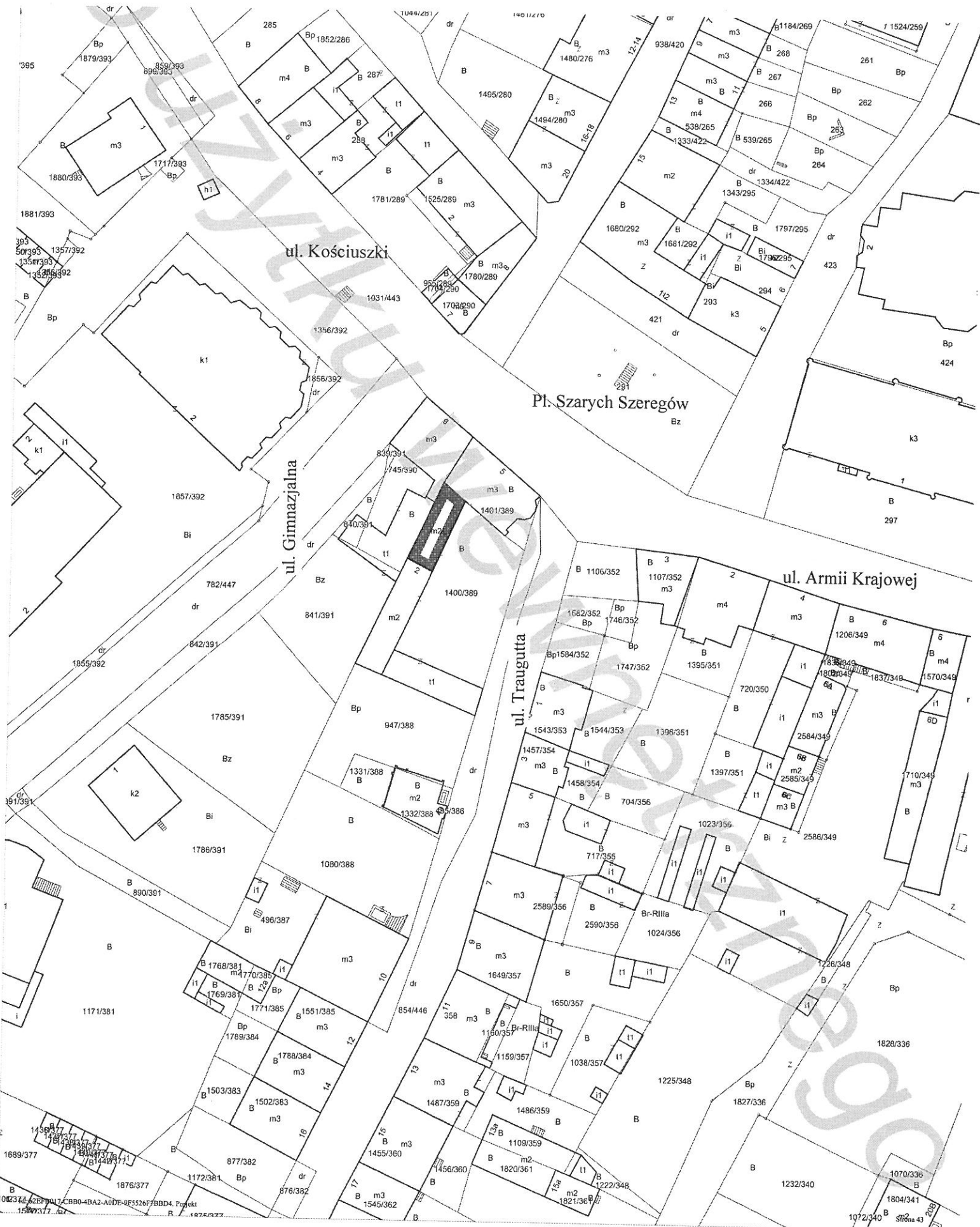



■ grunt zabudowany budynkiem garażowym

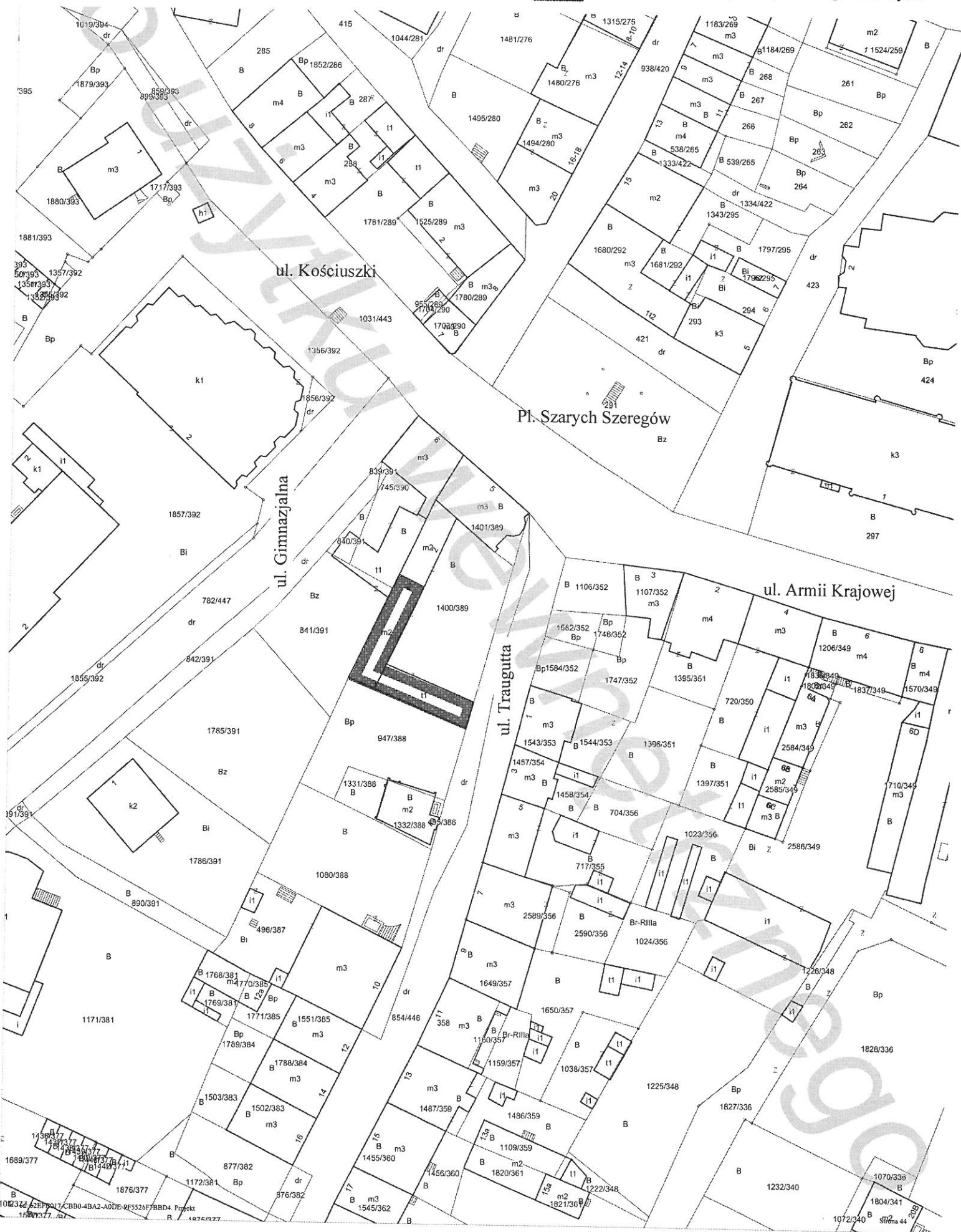




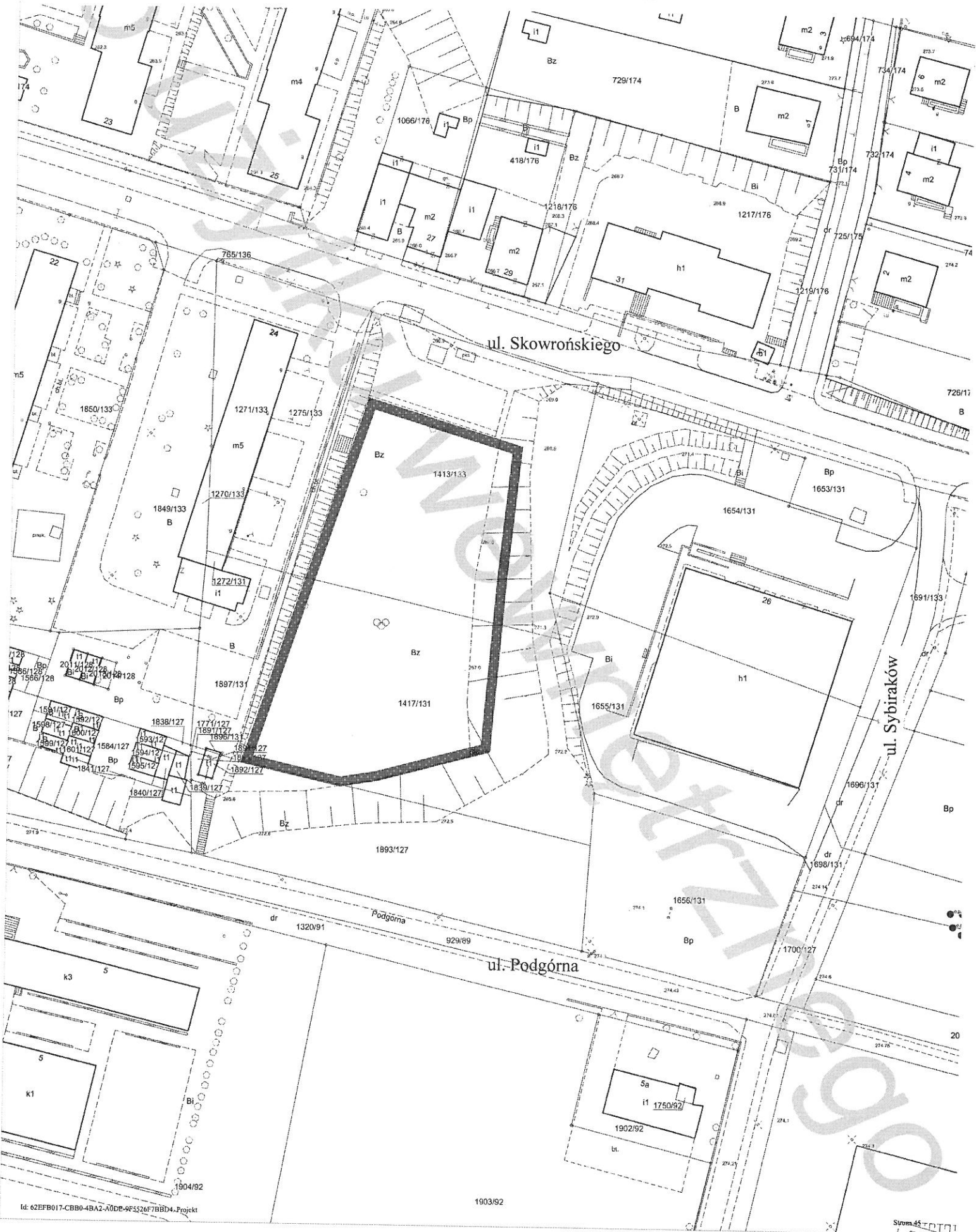
grunt zabudowany budynkiem użytkowym




 grunt zabudowany budynkami garażowymi




 plac zabaw



 grunt zabudowany budynkami gospodarczymi



 grunt zabudowany budynkiem garażowym






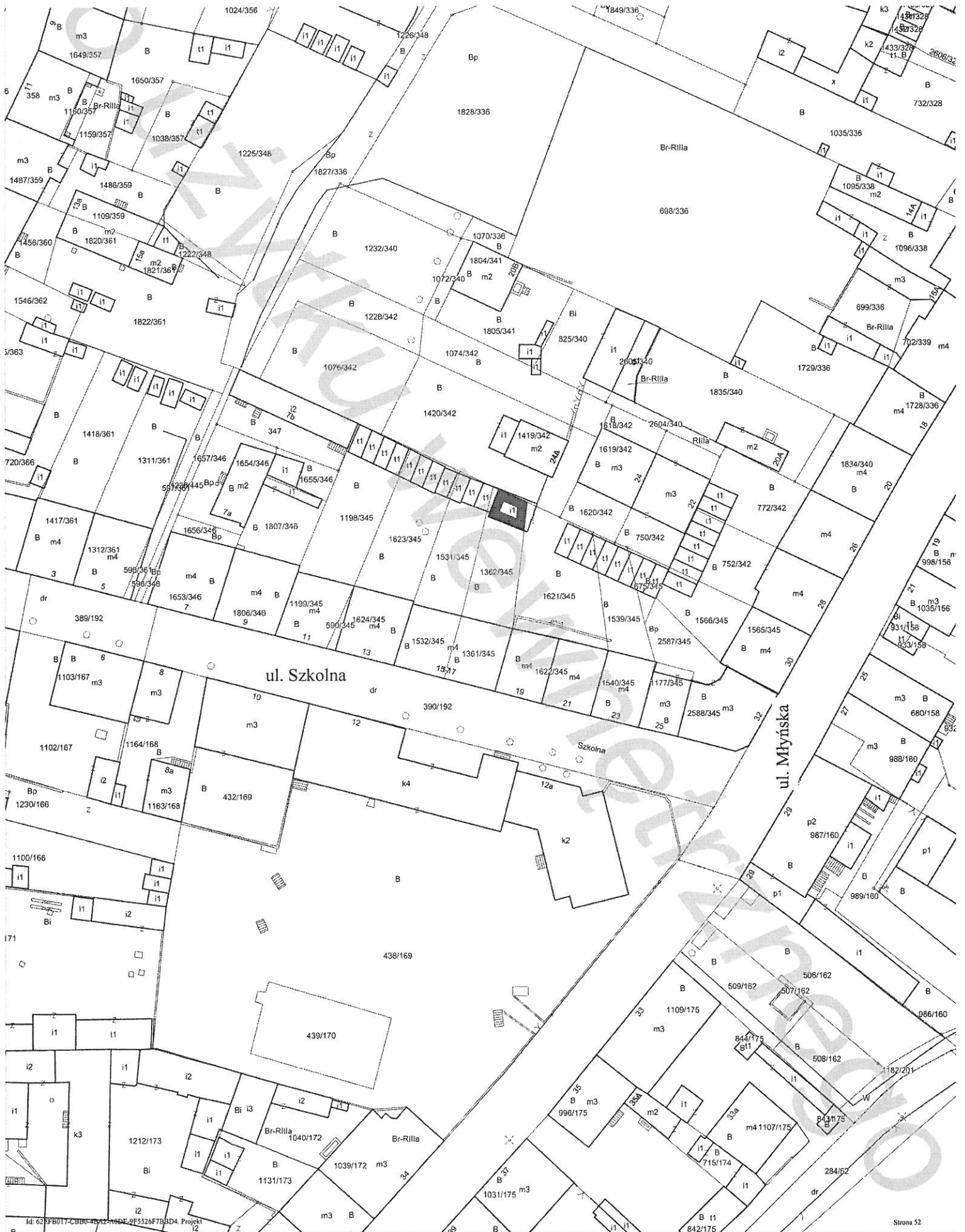
grunt zabudowany budynkiem garażowym



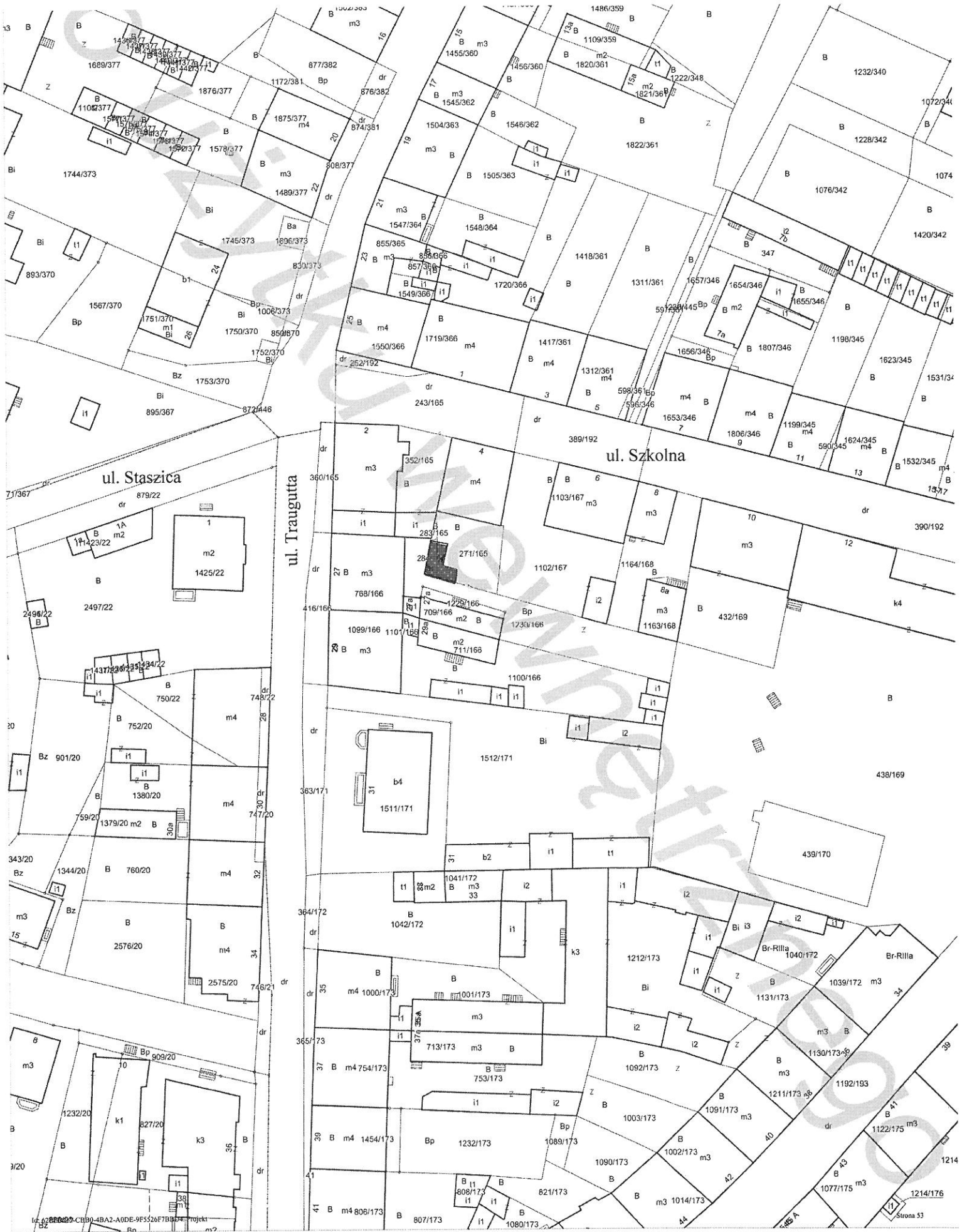
■ grunt zabudowany budynkami garażowymi




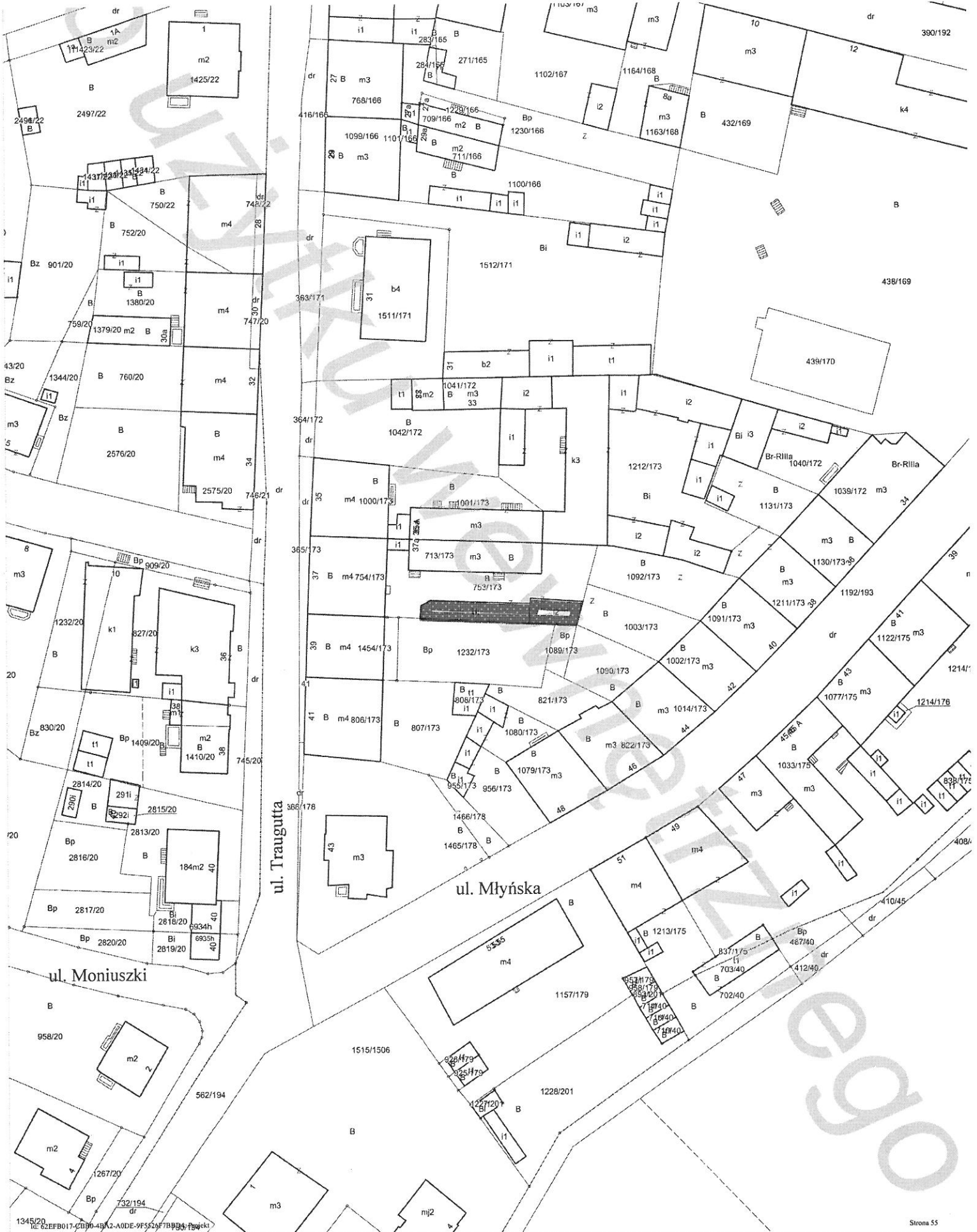
 grunt zabudowany budynkiem garażowym



■ grunt zabudowany budynkiem garażowym



 grunt zabudowany budynkami gospodarczymi



Załącznik Nr 2 do uchwały Nr
Rady Miejskiej w Prudniku
z dnia 26 kwietnia 2018 r.

Lp.	Nr KW	Nr działki i nr mapy	Obręb	Powierzchnia działki w ha	Udział w nieruchomości obciążony prawem użytkowania	Polożenie, a dres	Opis
1	OP1P/00043864/3	1600/324 m. 10	Prudnik	0,0179	20/100	PRUDNIK UL. ARMII KRAJOWEJ 16	Nieruch. zabud. budynek. mieszkaln.-użytk.
2	OP1P/00043866/7	1596/321 m. 10	Prudnik	0,0496	490/1000	PRUDNIK UL. ARMII KRAJOWEJ 22	Nieruch. zabud. budynek. mieszkalnym
3	OP1P/00045034/0	1731/318 m. 10	Prudnik	0,0162	25/100	PRUDNIK UL. ARMII KRAJOWEJ 26	Nieruch. zabud. budynek. mieszkalnym
4	OP1P/00045731/6	1117/131 m. 11	Prudnik	0,0196	58/100	PRUDNIK UL. ARMII KRAJOWEJ 30	Nieruch. zabud. budynek. mieszkaln.-użytk.
5	OP1P/00046292/3	1774/317 m. 10	Prudnik	0,0345	698/1000	PRUDNIK UL. ARMII KRAJOWEJ 5	Nieruch. zabud. budynek. mieszkalnym
6	OP1P/00043834/4	1570/349 m. 10	Prudnik	0,0093	387/1000	PRUDNIK UL. ARMII KRAJOWEJ 6	Nieruch. zabud. budynek. mieszkaln.-użytk.
		1206/349 m. 10	Prudnik	0,0257			
		1836/349 m. 10	Prudnik	0,0012			
		1837/349 m. 10	Prudnik	0,0023			
7	OP1P/00056310/9	2584/349 m. 10	Prudnik	0,0150	335/1000	PRUDNIK UL. ARMII KRAJOWEJ 6 A	Nieruch. zabud. budynek. mieszkalnym
8	OP1P/00044973/7	1710/349 m. 10	Prudnik	0,0221	683/1000	PRUDNIK UL. ARMII KRAJOWEJ 6 D	Nieruch. zabud. budynek. mieszkalnym
9	OP1P/00042330/4	822/316 m. 10	Prudnik	0,0539	44/100	PRUDNIK UL. ARMII KRAJOWEJ 9	Nieruch. zabud. budynek. mieszkaln.-użytk.
						PRUDNIK UL. ARMII KRAJOWEJ 9A	Nieruch. zabud. budynek. mieszkaln.-użytk.
10	OP1P/00045359/4	1748/45 m. 10	Prudnik	0,0116	668/1000	PRUDNIK UL. BATOREGO 1	Nieruch. zabud. budynek. mieszkaln.-użytk.
11	OP1P/00026297/2	782/42 m. 11	Prudnik	0,0830	3/100	PRUDNIK UL. BATOREGO 15-23	Nieruch. zabud. budynek. mieszkaln.-użytk.
12	OP1P/00045733/0	1123/113 m. 11	Prudnik	0,0190	361/1000	PRUDNIK UL. BATOREGO 16	Nieruch. zabud. budynek. mieszkaln.-użytk.
13	OP1P/00044145/4	650/235 m. 10	Prudnik	0,0272	810/1000	PRUDNIK UL. BATOREGO 2	Nieruch. zabud. budynek. mieszkaln.-użytk.
14	OP1P/00044215/6	111 m. 11	Prudnik	0,0080	362/1000	PRUDNIK UL. BATOREGO 20	Nieruch. zabud. budynek. mieszkaln.-użytk.
15	OP1P/00043869/8	1069/43 m. 11	Prudnik	0,0203	51/100	PRUDNIK UL. BATOREGO 25	Nieruch. zabud. budynek. mieszkaln.-użytk.
16	OP1P/00045233/5	1451/106 m. 11	Prudnik	0,0406	500/1000	PRUDNIK UL. BATOREGO 28	Nieruch. zabud. budynek. mieszkalnym
17	OP1P/00042652/7	1021/53 m. 11	Prudnik	0,0187	50/100	PRUDNIK UL. BATOREGO 29	Nieruch. zabud. budynek. mieszkaln.-użytk.
18	OP1P/00043872/2	1063/106 m. 11	Prudnik	0,0138	57/100	PRUDNIK UL. BATOREGO 30 A	Nieruch. zabud. budynek. mieszkalnym
19	OP1P/00045035/7	1104/17 m. 11	Prudnik	0,0037	10/100	PRUDNIK UL. BATOREGO 31	Nieruch. zabud. budynek. mieszkalnym
		1105/17 m. 11	Prudnik	0,0107			
20	OP1P/00030130/5	964/12 m. 11	Prudnik	0,0213	539/1000	PRUDNIK UL. BATOREGO 33	Nieruch. zabud. budynek. mieszkaln.-użytk.
21	OP1P/00042995/3	1043/54 m. 11	Prudnik	0,0294	41/100	PRUDNIK UL. BATOREGO 36	Nieruch. zabud. budynek. mieszkalnym
22	OP1P/00043871/5	1453/10 m. 11	Prudnik	0,0404	3866/10000	PRUDNIK UL. BATOREGO 37	Nieruch. zabud. budynek. mieszkaln.-użytk.
23	OP1P/00046085/9	1124/9 m. 11	Prudnik	0,0162	21/100	PRUDNIK UL. BATOREGO 39	Nieruch. zabud. budynek. mieszkaln.-użytk.
24	OP1P/00044177/7	1658/240 m. 10	Prudnik	0,0200	168/1000	PRUDNIK UL. BATOREGO 4	Nieruch. zabud. budynek. mieszkaln.-użytk.
25	OP1P/00043867/4	1061/8 m. 11	Prudnik	0,0178	32/100	PRUDNIK UL. BATOREGO 41	Nieruch. zabud. budynek. mieszkalnym

26	OP1P/00045732/3	1115/33 m. 11	Prudnik	0,0170	98/1000	PRUDNIK UL. BATOREGO 7	Nieruch. zabud. budynek. mieszkaln.-użytk.
27	OP1P/00044975/1	237 m. 10	Prudnik	0,0030	752/1000	PRUDNIK UL. BATOREGO 8	Nieruch. zabud. budynek. mieszkaln.-użytk.
28	OP1P/00043870/8	1083/34 m. 11	Prudnik	0,0117	28/100	PRUDNIK UL. BATOREGO 9	Nieruch. zabud. budynek. mieszkalnym
29	OP1P/00044512/8	1690/95 m. 10	Prudnik	0,0262	704/1000	PRUDNIK UL. CHROBREGO 15	Nieruch. zabud. budynek. mieszkalnym
30	OP1P/00043876/0	1614/82 m. 10	Prudnik	0,0189	47/100	PRUDNIK UL. CHROBREGO 21	Nieruch. zabud. budynek. mieszkalnym
31	OP1P/00042993/9	1555/83 m. 10	Prudnik	0,0277	693/1000	PRUDNIK UL. CHROBREGO 23	Nieruch. zabud. budynek. mieszkalnym
32	OP1P/00043875/3	1616/83 m. 10	Prudnik	0,0228	40/100	PRUDNIK UL. CHROBREGO 25	Nieruch. zabud. budynek. mieszkalnym
33	OP1P/00042328/7	1527/84 m. 10	Prudnik	0,0174	243/1000	PRUDNIK UL. CHROBREGO 31	Nieruch. zabud. budynek. mieszkalnym
34	OP1P/00041824/7	1511/24 m.10	Prudnik	0,0134	50/100	PRUDNIK UL. CHROBREGO 36-36A	Nieruch. zabud. budynek. mieszkalnym
		1510/24 m. 10	Prudnik	0,0216			
35	OP1P/00058159/6	16 m. 10	Prudnik	0,0610	181/1000	PRUDNIK UL. CHROBREGO 37	Nieruch. zabud. budynek. mieszkalnym
36	OP1P/00042992/2	1553/20 m.10	Prudnik	0,0146	66/100	PRUDNIK UL. CHROBREGO 42	Nieruch. zabud. budynek. mieszkalnym
37	OP1P/00041822/3	1016/36 m. 9	Prudnik	0,0161	59/100	PRUDNIK UL. CHROBREGO 47	Nieruch. zabud. budynek. mieszkalnym
38	OP1P/00056069/4	1872/8 m. 10	Prudnik	0,0481	4381/10000	PRUDNIK UL. CHROBREGO 50	Nieruch. zabud. budynek. mieszkalnym
39	OP1P/00038094/6	1336/135 m. 10	Prudnik	0,0120	7/100	PRUDNIK UL. DAMROTA 11	Nieruch. zabud. budynek. mieszkaln.-użytk.
		1337/135 m. 10	Prudnik	0,0179			
		1338/135 m. 10	Prudnik	0,0123			
40	OP1P/00044212/5	1665/51 m. 10	Prudnik	0,0201	621/1000	PRUDNIK UL. DAMROTA 13	Nieruch. zabud. budynek. mieszkaln.-użytk.
41	OP1P/00043688/5	1586/48 m. 10	Prudnik	0,0239	427/1000	PRUDNIK UL. DAMROTA 17	Nieruch. zabud. budynek. mieszkaln.-użytk.
42	OP1P/00044211/8	1675/130 m. 10	Prudnik	0,0240	647/1000	PRUDNIK UL. DAMROTA 5	Nieruch. zabud. budynek. mieszkaln.-użytk.
43	OP1P/00028729/4	1276/132 m. 10	Prudnik	0,0204	21/100	PRUDNIK UL. DAMROTA 9	Nieruch. zabud. budynek. mieszkalnym
44	OP1P/00045033/3	1726/199 m. 10	Prudnik	0,0143	62/100	PRUDNIK UL. GÓRNA 1	Nieruch. zabud. budynek. mieszkaln.-użytk.
45	OP1P/00041110/9	1466/198 m. 10	Prudnik	0,0096	82/100	PRUDNIK UL. GÓRNA 2	Nieruch. zabud. budynek. mieszkaln.-użytk.
46	OP1P/00041111/6	1467/197 m. 10	Prudnik	0,0191	38/100	PRUDNIK UL. GÓRNA 3	Nieruch. zabud. budynek. mieszkaln.-użytk.
47	OP1P/00044147/8	1003/195 m. 10	Prudnik	0,0145	13/100	PRUDNIK UL. GÓRNA 5	Nieruch. zabud. budynek. mieszkaln.-użytk.
48	OP1P/00044537/9	738/96 m. 1	Prudnik	0,0895	699/1000	PRUDNIK UL. GROTTGERA 1,2	Nieruch. zabud. budynek. mieszkalnym Nieruch. zabud. budynek. mieszkalnym
49	OP1P/00041825/4	2298/96 m. 1	Prudnik	0,0623	511/1000	PRUDNIK UL. GROTTGERA 3	Nieruch. zabud. budynek. mieszkalnym
50	OP1P/00041486/5	2458/41 m. 2	Prudnik	0,0415	5/100	PRUDNIK UL. GRUNWALDZKA 1	Nieruch. zabud. budynek. mieszkaln.-użytk.
51	OP1P/00029638/6	812/175 m. 9	Prudnik	0,0207	633/1000	PRUDNIK UL. KLASZTORNA 1	Nieruch. zabud. budynek. mieszkaln.-użytk.
52	OP1P/00043859/5	1626/192 m.10	Prudnik	0,0206	52/100	PRUDNIK UL. KLASZTORNA 10	Nieruch. zabud. budynek. mieszkaln.-użytk.
53	OP1P/00054690/2	1854/187 m. 10	Prudnik	0,0448	322/1000	PRUDNIK UL. KLASZTORNA 16	Nieruch. zabud. budynek. mieszkaln.-użytk.
54	OP1P/00041485/8	284 m.10	Prudnik	0,0410	74/100	PRUDNIK UL. KLASZTORNA 2	Nieruch. zabud. budynek. mieszkalnym
55	OP1P/00055964/1	2038/174 m. 9	Prudnik	0,0168	129/1000	PRUDNIK UL. KLASZTORNA 3	Nieruch. zabud. budynek. mieszkalnym
56	OP1P/00041584/2	173 m. 9	Prudnik	0,0090	41/100	PRUDNIK UL. KLASZTORNA 5	Nieruch. zabud. budynek. mieszkalnym
57	OP1P/00041820/9	1500/193 m. 10	Prudnik	0,0217	72/100	PRUDNIK UL. KLASZTORNA 8	Nieruch. zabud. budynek. mieszkalnym
58	OP1P/00044510/4	1061/167 m.9	Prudnik	0,0837	46/100	PRUDNIK UL. KLASZTORNA 9-11 PIASTOWSKA 21-21A	Nieruch. zabud. budynek. mieszkaln.-użytk.
59	OP1P/00043037/7	1045/23 m. 11	Prudnik	0,0113	25/100	PRUDNIK UL. KOCHANOWSKIEGO 10	Nieruch. zabud. budynek. mieszkalnym
60	OP1P/00040889/3	2281/45 m. 1	Prudnik	0,0719	11/100	PRUDNIK UL. KOLEJOWA 22	Nieruch. zabud. budynek. mieszkalnym+ant
61	OP1P/00044548/9	2343/45 m. 1	Prudnik	0,0393	38/100	PRUDNIK UL. KOLEJOWA 24	Nieruch. zabud. budynek. mieszkalnym+ant
62	OP1P/00043878/4	2571/274 m. 5	Prudnik	0,0319	733/1000	PRUDNIK UL.KOLEJOWA 33	Nieruch. zabud. budynek. mieszkalnym
63	OP1P/00053210/7	2781/268 m. 5	Prudnik	0,0770	24682/100000	PRUDNIK UL. KOLEJOWA 37	Nieruch. zabud. budynek. mieszkalnym
64	OP1P/00053211/4	2780/387 m. 5	Prudnik	0,0695	988/10000	PRUDNIK UL. KOLEJOWA 39	Nieruch. zabud. budynek. mieszkalnym
65	OP1P/00039404/0	2238/19 m. 1	Prudnik	0,0242	48/100	PRUDNIK UL. KOLEJOWA 48	Nieruch. zabud. budynek. mieszkalnym
66	OP1P/00039403/3	2237/19 m. 1	Prudnik	0,0360	61/100	PRUDNIK UL. KOLEJOWA 50	Nieruch. zabud. budynek. mieszkalnym
67	OP1P/00041489/6	1010/53 m. 9	Prudnik	0,0240	207/1000	PRUDNIK UL. KOŁĄTAJA 1-3	Nieruch. zabud. budynek. mieszkalnym
68	OP1P/00005858/0	723/50 m. 9	Prudnik	0,0227	6/100	PRUDNIK UL. KOŁĄTAJA 5	Nieruch. zabud. budynek. mieszkalnym

69	OP1P/00043879/1	1637/86 m. 10	Prudnik	0,0215	26/100	PRUDNIK UL. KOŁŁĄTAJA 6	Nieruch. zabud. budynek. mieszkalnym
70	OP1P/00042945/8	1031/133 m. 9	Prudnik	0,0199	36/100	PRUDNIK UL. KOPERNIKA 1	Nieruch. zabud. budynek. mieszkalnym
71	OP1P/00055902/9	1880/393 m. 10	Prudnik	0,0773	131/1000	PRUDNIK UL. KOŚCIUSZKI 1	Nieruch. zabud. budynek. mieszkaln.-użytk.
72	OP1P/00042326/3	1525/289 m. 10	Prudnik	0,0308	27/100	PRUDNIK UL. KOŚCIUSZKI 2	Nieruch. zabud. budynek. mieszkaln.-użytk.
73	OP1P/00029506/2	784/133 m. 9	Prudnik	0,0244	28/100	PRUDNIK UL. KOŚCIUSZKI 30	Nieruch. zabud. budynek. mieszkalnym
74	OP1P/00042654/1	1024/133 m. 9	Prudnik	0,0160	19/100	PRUDNIK UL. KOŚCIUSZKI 32	Nieruch. zabud. budynek. mieszkalnym
75	OP1P/00047119/4	2503/51 m. 2	Prudnik	0,1816	5/100	PRUDNIK UL. KOŚCIUSZKI 72-72A	Nieruch. zabud. budynek. mieszkalnym
76	OP1P/00045700/0	1852/286 m. 10	Prudnik	0,0298	469/1000	PRUDNIK UL. KOŚCIUSZKI 8	Nieruch. zabud. budynek. mieszkalnym
77	OP1P/00042667/5	1534/57 m. 10 1669/58 m. 10 1668/405 m. 10	Prudnik	0,0144 0,0104 0,0050	3013/10000	PRUDNIK UL. KÓLOWEJ JADWIGI 29-31	Nieruch. zabud. budynek. mieszkaln.-użytk.
78	OP1P/00044511/1	1692/113 m. 10	Prudnik	0,0148	23/100	PRUDNIK UL. KRÓLOWEJ JADWIGI 10	Nieruch. zabud. budynek. mieszkalnym
79	OP1P/00043877/7	1647/60 m. 10	Prudnik	0,0284	49/100	PRUDNIK UL. KRÓLOWEJ JADWIGI 21	Nieruch. zabud. budynek. mieszkalnym
80	OP1P/00045860/9	1673/57 m. 10	Prudnik	0,0129	51/100	PRUDNIK UL. KRÓLOWEJ JADWIGI 27	Nieruch. zabud. budynek. mieszkalnym
81	OP1P/00045995/4	1765/76 m. 10	Prudnik	0,0127	82/100	PRUDNIK UL. KRÓLOWEJ JADWIGI 5B	Nieruch. zabud. budynek. mieszkaln.-użytk.
82	OP1P/00045698/2	1755/112 m. 10	Prudnik	0,0129	81/100	PRUDNIK UL. KRÓLOWEJ JADWIGI 8	Nieruch. zabud. budynek. mieszkalnym
83	OP1P/00054025/0	1120/131 m. 11	Prudnik	0,0080	861/1000	PRUDNIK UL. KRZYWA 3	Nieruch. zabud. budynek. mieszkaln.-użytk.
84	OP1P/00044513/5	1064/79 m. 9	Prudnik	0,0167	66/100	PRUDNIK UL. KWIATOWA 2	Nieruch. zabud. budynek. mieszkaln.-użytk.
85	OP1P/00049645/4	422/80 m. 9	Prudnik	0,0196	199/1000	PRUDNIK UL. KWIATOWA 3	Nieruch. zabud. budynek. mieszkalnym
86	OP1P/00041821/6	1018/84 m. 9	Prudnik	0,0213	25/100	PRUDNIK UL. KWIATOWA 5	Nieruch. zabud. budynek. mieszkalnym
87	OP1P/00045231/1	2629/3 m. 5	Prudnik	0,0462	698/1000	PRUDNIK UL. LEGIONOW 2B	Nieruch. zabud. budynek. mieszkalnym
88	OP1P/00046503/6	1790/150 m. 10	Prudnik	0,0144	563/1000	PRUDNIK UL. MAŁACHOWSKIEGO 1	Nieruch. zabud. budynek. mieszkaln.-użytk.
89	OP1P/00046504/3	1791/149 m. 10	Prudnik	0,0066	52/100	PRUDNIK UL. MAŁACHOWSKIEGO 3	Nieruch. zabud. budynek. mieszkalnym
90	OP1P/00042336/6	1401/20 m. 5	Prudnik	0,0217	13/100	PRUDNIK UL. MICKIEWICZA 2	Nieruch. zabud. budynek. mieszkaln.-użytk.
91	OP1P/00044472/5	1688/377 m. 10	Prudnik	0,0448	2273/10000	PRUDNIK UL. MICKIEWICZA 3	Nieruch. zabud. budynek. mieszkalnym
92	OP1P/00041000/5	998/156 m. 11	Prudnik	0,0162	50/100	PRUDNIK UL. MŁYŃSKA 19	Nieruch. zabud. budynek. mieszkaln.-użytk.
93	OP1P/00043856/4	1610/319 m. 10	Prudnik	0,0240	28/100	PRUDNIK UL. MŁYŃSKA 2	Nieruch. zabud. budynek. mieszkalnym
94	OP1P/00049938/5	1834/340 m. 10	Prudnik	0,0335	31/100	PRUDNIK UL. MŁYŃSKA 20	Nieruch. zabud. budynek. mieszkalnym
95	OP1P/00043926/6	1619/342 m. 10	Prudnik	0,0172	47/100	PRUDNIK UL. MŁYŃSKA 24	Nieruch. zabud. budynek. mieszkalnym
96	OP1P/00043065/2	1565/345 m. 10	Prudnik	0,0209	54/100	PRUDNIK UL. MŁYŃSKA 30	Nieruch. zabud. budynek. mieszkalnym
97	OP1P/00041651/3	1109/175 m. 11	Prudnik	0,0364	44/100	PRUDNIK UL. MŁYŃSKA 33	Nieruch. zabud. budynek. mieszkalnym
98	OP1P/00043066/9	1039/172 m. 11	Prudnik	0,0365	65/100	PRUDNIK UL. MŁYŃSKA 34	Nieruch. zabud. budynek. mieszkaln.-użytk.
99	OP1P/00041004/3	996/175 m. 11	Prudnik	0,0188	19/100	PRUDNIK UL. MŁYŃSKA 35	Nieruch. zabud. budynek. mieszkalnym
100	OP1P/00043063/8	1031/175 m. 11	Prudnik	0,0244	47/100	PRUDNIK UL. MŁYŃSKA 37	Nieruch. zabud. budynek. mieszkalnym
101	OP1P/00043064/5	1032/175 m. 11	Prudnik	0,0246	416/1000	PRUDNIK UL. MŁYŃSKA 39	Nieruch. zabud. budynek. mieszkalnym
102	OP1P/00045697/5	1122/175 m. 11	Prudnik	0,0246	23/100	PRUDNIK UL. MŁYŃSKA 41	Nieruch. zabud. budynek. mieszkalnym
103	OP1P/00043924/2	1077/175 m. 11	Prudnik	0,0243	76/100	PRUDNIK UL. MŁYŃSKA 43	Nieruch. zabud. budynek. mieszkalnym
104	OP1P/00021249/6	1014/173 m. 11	Prudnik	0,0221	43/1000	PRUDNIK UL. MŁYŃSKA 44	Nieruch. zabud. budynek. mieszkalnym
105	OP1P/00043062/1	1033/175 m. 11	Prudnik	0,0297	71/100	PRUDNIK UL. MŁYŃSKA 45	Nieruch. zabud. budynek. mieszkalnym
106	OP1P/00043874/6	1079/173 m. 11	Prudnik	0,0225	2383/10000	PRUDNIK UL. MŁYŃSKA 48	Nieruch. zabud. budynek. mieszkalnym
107	OP1P/00055928/7	1213/175 m.11	Prudnik	0,0421	413/1000	PRUDNIK UL. MŁYŃSKA 51	Nieruch. zabud. budynek. mieszkalnym
108	OP1P/00050888/9	1819/326 m.10	Prudnik	0,0166	87/1000	PRUDNIK UL. MŁYŃSKA 6	Nieruch. zabud. budynek. mieszkalnym
109	OP1P/00043061/4	1029/146 m.11	Prudnik	0,0181	57/100	PRUDNIK UL. MŁYŃSKA 7	Nieruch. zabud. budynek. mieszkalnym
110	OP1P/00042994/6	1047/96 m.11	Prudnik	0,0250	63/100	PRUDNIK UL. MORCINKA 10	Nieruch. zabud. budynek. mieszkalnym
111	OP1P/00043865/0	1071/91 m.11	Prudnik	0,0117	67/1000	PRUDNIK UL. MORCINKA 11	Nieruch. zabud. budynek. mieszkalnym
112	OP1P/00053206/6	1207/94 m.11	Prudnik	0,0508	4137/10000	PRUDNIK UL. MORCINKA 17	Nieruch. zabud. budynek. mieszkalnym
113	OP1P/00044359/7	684/102 m.11	Prudnik	0,0120	45/100	PRUDNIK UL. MORCINKA 2	Nieruch. zabud. budynek. mieszkalnym

114	OP1P/00041723/9	823/55 m.11	Prudnik	0,0236	19/100	PRUDNIK UL. MORCINKA 3	Nieruch. zabud. budynek. mieszkalnym
115	OP1P/00042471/4	832/55 m.11	Prudnik	0,0239	48/100	PRUDNIK UL. MORCINKA 5	Nieruch. zabud. budynek. mieszk.+ant.
116	OP1P/00041649/6	1007/98 m.11	Prudnik	0,0143	28/100	PRUDNIK UL. MORCINKA 8	Nieruch. zabud. budynek. mieszkalnym
117	OP1P/00043857/1	2471/364 m.2	Prudnik	0,0294	600/1000	PRUDNIK UL. NYSKA 21	Nieruch. zabud. budynek. mieszkalnym
118	OP1P/00025456/8	763/75 m.9	Prudnik	0,0645	9/100	PRUDNIK UL. NYSKA 3-5-7-9	Nieruch. zabud. budynek. mieszkalnym
119	OP1P/00029104/4	790/71 m.9	Prudnik	0,0157	48/100	PRUDNIK UL. NYSKA 4	Nieruch. zabud. budynek. mieszkaln.-uzytk.
120	OP1P/00043137/8	182 m.10	Prudnik	0,0350	26/100	PRUDNIK UL. PIASTOWSKA 11	Nieruch. zabud. budynek. mieszkaln.-uzytk.
121	OP1P/00036661/8	1393/185 m.10	Prudnik	0,0239	91/1000	PRUDNIK UL. PIASTOWSKA 13	Nieruch. zabud. budynek. mieszkaln.-uzytk.
122	OP1P/00036662/5	1392/185 m.10	Prudnik	0,0078	73/100	PRUDNIK UL. PIASTOWSKA 15	Nieruch. zabud. budynek. mieszkaln.-uzytk.
123	OP1P/00043881/8	1606/186 m.10	Prudnik	0,0346	248/1000	PRUDNIK UL. PIASTOWSKA 19	Nieruch. zabud. budynek. mieszkaln.-uzytk.
124	OP1P/00029470/0	797/62 m.9	Prudnik	0,0398	13/100	PRUDNIK UL. PIASTOWSKA 22	Nieruch. zabud. budynek. mieszkaln.-uzytk.
125	OP1P/00046483/9	1133/162 m.9	Prudnik	0,0105	64/100	PRUDNIK UL. PIASTOWSKA 29	Nieruch. zabud. budynek. mieszkaln.-uzytk.
126	OP1P/00045027/8	1089/162 m.9	Prudnik	0,0197	67/100	PRUDNIK UL. PIASTOWSKA 31	Nieruch. zabud. budynek. mieszkaln.-uzytk.
127	OP1P/00040998/0	1000/84 m.9	Prudnik	0,0223	43/100	PRUDNIK UL. PIASTOWSKA 34	Nieruch. zabud. budynek. mieszkalnym
128	OP1P/00046086/6	158 m.9	Prudnik	0,0127	50/100	PRUDNIK UL. PIASTOWSKA 35-35A	Nieruch. zabud. budynek. mieszkaln.-uzytk.
		1123/159 m.9		0,0017			
		1987/160 m.9		0,0060			
129	OP1P/00045022/3	1087/153 m.9	Prudnik	0,0298	73/100	PRUDNIK UL. PIASTOWSKA 37-37A	Nieruch. zabud. budynek. mieszkaln.-uzytk.
130	OP1P/00040664/0	101 m.10	Prudnik	0,0180	220/1000	PRUDNIK UL. PIASTOWSKA 4	Nieruch. zabud. budynek. mieszkaln.-uzytk.
131	OP1P/00044178/4	1058/151 m.9	Prudnik	0,0168	40/100	PRUDNIK UL. PIASTOWSKA 41	Nieruch. zabud. budynek. mieszkaln.-uzytk.
132	OP1P/00043320/8	1035/91 m.9	Prudnik	0,0259	3/100	PRUDNIK UL. PIASTOWSKA 42	Nieruch. zabud. budynek. mieszkaln.-uzytk.
133	OP1P/00043319/8	1037/148 m.9	Prudnik	0,0180	31/100	PRUDNIK UL. PIASTOWSKA 43	Nieruch. zabud. budynek. mieszkaln.-uzytk.
		2085/148 m.9		0,0017			
134	OP1P/00046319/9	2030/92 m.9	Prudnik	0,0645	335/1000	PRUDNIK UL. PIASTOWSKA 44-44A	Nieruch. zabud. budynek. mieszkalnym
135	OP1P/00045808/7	1105/147 m.9	Prudnik	0,0190	68/100	PRUDNIK UL. PIASTOWSKA 45	Nieruch. zabud. budynek. mieszkaln.-uzytk.
136	OP1P/00029639/3	811/94 m.9	Prudnik	0,0336	44/100	PRUDNIK UL. PIASTOWSKA 48	Nieruch. zabud. budynek. mieszkalnym
137	OP1P/00045256/2	1425/202 m.10	Prudnik	0,0199	65/100	PRUDNIK UL. PIASTOWSKA 5	Nieruch. zabud. budynek. mieszkaln.-uzytk.
138	OP1P/00043923/5	1050/133 m.9	Prudnik	0,0250	37/100	PRUDNIK UL. PIASTOWSKA 57	Nieruch. zabud. budynek. mieszkalnym
139	OP1P/00040887/9	998/133 m.9	Prudnik	0,0220	32/100	PRUDNIK UL. PIASTOWSKA 61	Nieruch. zabud. budynek. mieszkalnym
140	OP1P/00052912/1	122 m.9	Prudnik	0,0280	1672/10000	PRUDNIK UL. PIASTOWSKA 65	Nieruch. zabud. budynek. mieszkalnym
141	OP1P/00043925/9	1056/121 m.9	Prudnik	0,0203	65/100	PRUDNIK UL. PIASTOWSKA 67	Nieruch. zabud. budynek. mieszk.+any.
142	OP1P/00036238/4	1385/201 m.10	Prudnik	0,0176	58/100	PRUDNIK UL. PIASTOWSKA 7	Nieruch. zabud. budynek. mieszkaln.-uzytk.
143	OP1P/00044549/6	1680/292 m.10	Prudnik	0,0353	419/1000	PRUDNIK UL. PLAC SZARYCH SZEREGÓW 1-2	Nieruch. zabud. budynek. mieszkaln.-uzytk.
144	OP1P/00050233/3	1107/352 m.10	Prudnik	0,0143	28/100	PRUDNIK UL. PLAC SZARYCH SZEREGÓW 3	Nieruch. zabud. budynek. mieszkalnym
145	OP1P/00026082/2	775/139 m.9	Prudnik	0,0376	7/100	PRUDNIK UL. PLAC WOLNOŚCI 1	Nieruch. zabud. budynek. mieszkaln.-uzytk.
146	OP1P/00052915/2	458/138 m.9	Prudnik	0,0340	129/1000	PRUDNIK UL. PLAC WOLNOŚCI 7	Nieruch. zabud. budynek. mieszkalnym
147	OP1P/00059572/4	2001/186 m.6	Prudnik	0,3085	495/1000	PRUDNIK UL. POWSTAŃCÓW ŚLĄSKICH 6	Nieruch. zabud. budynek. mieszkalnym
148	OP1P/00043882/5	2334/106 m.1	Prudnik	0,0175	526/1000	PRUDNIK UL. PRĘŻYŃSKA 10	Nieruch. zabud. budynek. mieszkalnym
149	OP1P/00043322/2	2304/106 m.1	Prudnik	0,0190	65/100	PRUDNIK UL. PRĘŻYŃSKA 12	Nieruch. zabud. budynek. mieszkalnym
150	OP1P/00043824/1	1494/280 m.10	Prudnik	0,0332	21/100	PRUDNIK UL. RATUSZOWA 16-20	Nieruch. zabud. budynek. mieszkaln.-uzytk.
151	OP1P/00040239/2	1390/205 m.10	Prudnik	0,0223	8/100	PRUDNIK UL. RATUSZOWA 2	Nieruch. zabud. budynek. mieszkaln.-uzytk.
152	OP1P/00042067/9	1260/175 m.10	Prudnik	0,0117	12/100	PRUDNIK UL. RYNEK 13	Nieruch. zabud. budynek. mieszkaln.-uzytk.
		1498/175 m.10		0,0065			
153	OP1P/00036441/0	1374/163 m.10	Prudnik	0,0131	10/100	PRUDNIK UL. RYNEK 21	Nieruch. zabud. budynek. mieszkaln.-uzytk.
154	OP1P/00047142/4	1794/163 m.10	Prudnik	0,0066	15/100	PRUDNIK UL. RYNEK 22	Nieruch. zabud. budynek. mieszkaln.-uzytk.
155	OP1P/00044214/9	166 m.10	Prudnik	0,006	78/100	PRUDNIK UL. RYNEK 26	Nieruch. zabud. budynek. mieszkaln.-uzytk.
156	OP1P/00053923/8	1033/125 m.6	Prudnik	0,0328	439/1000	PRUDNIK UL. SKOWROŃSKIEGO 4	Nieruch. zabud. budynek. mieszkalnym

157	OP1P/00040902/1	1463/3 m.5	Prudnik	0,1429	16/100	PRUDNIK UL. SŁOWIAŃSKA 6-8	Nieruch. zabud. budynek. mieszkalnym
158	OP1P/00043685/4	1588/225 m.10	Prudnik	0,0199	710/1000	PRUDNIK UL. SOBIESKIEGO 10	Nieruch. zabud. budynek. mieszkaln.-użytk.
159	OP1P/00041814/4	1506/230 m.10	Prudnik	0,0165	341/1000	PRUDNIK UL. SOBIESKIEGO 20	Nieruch. zabud. budynek. mieszkaln.-użytk.
160	OP1P/00044144/7	1656/231 m.10	Prudnik	0,0124	649/1000	PRUDNIK UL. SOBIESKIEGO 22	Nieruch. zabud. budynek. mieszkaln.-użytk.
161	OP1P/00056045/0	1877/232 m.10	Prudnik	0,0192	47/100	PRUDNIK UL. SOBIESKIEGO 24	Nieruch. zabud. budynek. mieszkaln.-użytk.
162	OP1P/00041720/8	244 m. 10	Prudnik	0,0130	47/100	PRUDNIK UL. SOBIESKIEGO 28	Nieruch. zabud. budynek. mieszkaln.-użytk.
163	OP1P/00045043/6	1240/243 m. 10	Prudnik	0,0099	775/1000	PRUDNIK UL. SOBIESKIEGO 30-30A	Nieruch. zabud. budynek. mieszkaln.-użytk.
		1860/241 m. 10		0,0033			
		1241/243 m. 10		0,0053			
164	OP1P/00044146/1	1309/242 m. 10	Prudnik	0,0096	383/1000	PRUDNIK UL. SOBIESKIEGO 32	Nieruch. zabud. budynek. mieszkaln.-użytk.
		1310/242 m. 10		0,0051			
165	OP1P/00042335/9	1521/222 m. 10	Prudnik	0,0235	11/100	PRUDNIK UL. SOBIESKIEGO 4	Nieruch. zabud. budynek. mieszkaln.-użytk.
166	OP1P/00041722/2	1490/223 m. 10	Prudnik	0,0242	31/100	PRUDNIK UL. SOBIESKIEGO 6	Nieruch. zabud. budynek. mieszkaln.-użytk.
167	OP1P/00041815/1	1508/224 m. 10	Prudnik	0,0252	496/1000	PRUDNIK UL. SOBIESKIEGO 8	Nieruch. zabud. budynek. mieszkaln.-użytk.
168	OP1P/00042333/5	2466/41 m. 2	Prudnik	0,1057	306/1000	PRUDNIK UL. SOWIŃSKIEGO 6-16	Nieruch. zabud. budynek. mieszkalnym
169	OP1P/00041721/5	2602/257 m. 10	Prudnik	0,0223	36/100	PRUDNIK UL. STARA 1	Nieruch. zabud. budynek. mieszkaln.-użytk.
170	OP1P/00042947/2	1541/301 m. 10	Prudnik	0,0194	53/100	PRUDNIK UL. STARA 2	Nieruch. zabud. budynek. mieszkalnym
171	OP1P/00029753/8	1425/22 m.5	Prudnik	0,0262	40/100	PRUDNIK UL. STASZICA 1	Nieruch. zabud. budynek. mieszkaln.-użytk.
172	OP1P/00044284/0	590/345 m. 10	Prudnik	0,0014	504/1000	PRUDNIK UL. SZKOLNA 11	Nieruch. zabud. budynek. mieszkalnym
		1199/345 m. 10		0,0183			
173	OP1P/00045534/5	1417/361 m. 10	Prudnik	0,0222	63/100	PRUDNIK UL. SZKOLNA 3	Nieruch. zabud. budynek. mieszkalnym
174	OP1P/00045025/4	1103/167 m. 11	Prudnik	0,0255	3378/10000	PRUDNIK UL. SZKOLNA 6	Nieruch. zabud. budynek. mieszkalnym
175	OP1P/00048155/5	1163/168 m. 11	Prudnik	0,0116	598/1000	PRUDNIK UL. SZKOLNA 8 A	Nieruch. zabud. budynek. mieszkalnym
176	OP1P/00042896/9	1543/353 m. 10	Prudnik	0,0156	16/100	PRUDNIK UL. TRAUĞUTTA 1	Nieruch. zabud. budynek. mieszkalnym
177	OP1P/00042895/2	1551/385 m. 10	Prudnik	0,0176	15/100	PRUDNIK UL. TRAUĞUTTA 12	Nieruch. zabud. budynek. mieszkalnym
178	OP1P/00041647/2	1487/359 m. 10	Prudnik	0,0243	63/100	PRUDNIK UL. TRAUĞUTTA 13	Nieruch. zabud. budynek. mieszkalnym
179	OP1P/00046586/1	1788/384 m. 10	Prudnik	0,0177	176/1000	PRUDNIK UL. TRAUĞUTTA 14	Nieruch. zabud. budynek. mieszkalnym
180	OP1P/00041817/5	1502/383 m. 10	Prudnik	0,0184	38/100	PRUDNIK UL. TRAUĞUTTA 16	Nieruch. zabud. budynek. mieszkalnym
181	OP1P/00042897/6	1545/362 m. 10	Prudnik	0,0131	46/100	PRUDNIK UL. TRAUĞUTTA 17	Nieruch. zabud. budynek. mieszkalnym
182	OP1P/00041818/2	1504/363 m. 10	Prudnik	0,0266	80/100	PRUDNIK UL. TRAUĞUTTA 19	Nieruch. zabud. budynek. mieszkaln.-użytk.
183	OP1P/00041648/9	1489/377 m. 10	Prudnik	0,0226	7/100	PRUDNIK UL. TRAUĞUTTA 22	Nieruch. zabud. budynek. mieszkalnym
184	OP1P/00041819/9	855/365 m. 10	Prudnik	0,0153	64/100	PRUDNIK UL. TRAUĞUTTA 23	Nieruch. zabud. budynek. mieszkaln.-użytk.
185	OP1P/00042899/0	1550/366 m. 10	Prudnik	0,0252	51/100	PRUDNIK UL. TRAUĞUTTA 25	Nieruch. zabud. budynek. mieszkalnym
186	OP1P/00045024/7	1099/166 m. 11	Prudnik	0,0280	105/1000	PRUDNIK UL. TRAUĞUTTA 29	Nieruch. zabud. budynek. mieszkalnym
187	OP1P/00049644/7	711/166 m. 11	Prudnik	0,0102	47/100	PRUDNIK UL. TRAUĞUTTA 29A	Nieruch. zabud. budynek. mieszkalnym
188	OP1P/00043883/2	2575/20 m. 5	Prudnik	0,0379	35/100	PRUDNIK UL. TRAUĞUTTA 34	Nieruch. zabud. budynek. mieszkalnym
189	OP1P/00040997/3	1000/173 m. 11	Prudnik	0,0276	21/100	PRUDNIK UL. TRAUĞUTTA 35-35A	Nieruch. zabud. budynek. mieszkaln.-użytk.
		1001/173 m. 11		0,0482			
190	OP1P/00055210/1	1454/173 m. 11	Prudnik	0,0265	372/1000	PRUDNIK UL. TRAUĞUTTA 39	Nieruch. zabud. budynek. mieszkalnym
191	OP1P/00044185/6	1649/357 m. 10	Prudnik	0,0220	48/100	PRUDNIK UL. TRAUĞUTTA 9	Nieruch. zabud. budynek. mieszkalnym
192	OP1P/00055516/6	1250/245 m. 10	Prudnik	0,0142	569/1000	PRUDNIK UL. WĄSKA 1	Nieruch. zabud. budynek. mieszkaln.-użytk.
193	OP1P/00041109/9	1463/249 m. 10	Prudnik	0,0281	23/100	PRUDNIK UL. WĄSKA 3	Nieruch. zabud. budynek. mieszkaln.-użytk.
194	OP1P/00020552/6	1103/175 m. 10	Prudnik	0,0355	8/100	PRUDNIK UL. ZANKOWA 1-3	Nieruch. zabud. budynek. mieszkaln.-użytk.

Załącznik Nr 3 do uchwały Nr

Rady Miejskiej w Prudniku

z dnia 26 kwietnia 2018 r.

Lp.	Nr KW	Nr działki i nr mapy	Obręb	Powierzchnia działki w ha	Udział w nieruchomości obciążony prawem użytkowania	Położenie, adres	Opis
1	OP1P/00025522/2	1187/323 m.10	Prudnik	0,0115	68/100	PRUDNIK UL. ARMII KRAJOWEJ 18	Nieruch. zabud. budynek mieszkaln.-użytk.
2	OP1P/00029636/2	817/132 m. 11	Prudnik	0,0390	66/100	PRUDNIK UL. ARMII KRAJOWEJ 28	Nieruch. zabud. budynek mieszkaln.-użytk.
3	OP1P/00026147/6	1208/312 m. 10	Prudnik	0,0280	21/100	PRUDNIK UL. ARMII KRAJOWEJ 3	Nieruch. zabud. budynek mieszkalnym
4	OP1P/00027958/1	803/129 m. 11	Prudnik	0,0169	76/100	PRUDNIK UL. ARMII KRAJOWEJ 36	Nieruch. zabud. budynek mieszkaln.-użytk.
5	OP1P/00029744/2	821/316 m. 10	Prudnik	0,0184	35/100	PRUDNIK UL. ARMII KRAJOWEJ 7	Nieruch. zabud. budynek mieszkalnym
6	OP1P/00044215/6	111 m. 11	Prudnik	0,0080	362/1000	PRUDNIK UL. BATOREGO 20	Nieruch. zabud. budynek mieszkaln.-użytk.
7	OP1P/00025856/2	764/200 m. 11	Prudnik	0,0044	48/100	PRUDNIK UL. BATOREGO 24	Nieruch. zabud. budynek mieszkaln.-użytk.
		766/109 m. 11	Prudnik	0,0155			
8	OP1P/00036222/9	893/44 m. 11	Prudnik	0,0325	40/100	PRUDNIK UL. BATOREGO 27	Nieruch. zabud. budynek mieszkaln.-użytk.
9	OP1P/00041113/0	760/63 m. 10	Prudnik	0,0312	57/100	PRUDNIK UL. CHROBREGO 11	Nieruch. zabud. budynek mieszkalnym
10	OP1P/00029658/2	1319/50 m. 10	Prudnik	0,0122	39/100	PRUDNIK UL. CHROBREGO 3	Nieruch. zabud. budynek mieszkalnym
11	OP1P/00040963/6	1411/127 m.10	Prudnik	0,0059	27/100	PRUDNIK UL. DAMROTA 3	Nieruch. zabud. budynek mieszkaln.-użytk.
		1412/128 m. 10	Prudnik	0,0052			
		1415/129 m. 10	Prudnik	0,0063			
12	OP1P/00027959/8	780/190 m.9	Prudnik	0,0206	9/100	PRUDNIK UL. DĄBROWSKIEGO 5	Nieruch. zabud. budynek mieszkalnym
13	OP1P/00020899/0	2237/41 m. 2	Prudnik	0,0464	17/100	PRUDNIK UL. GRUNWALDZKA 19-21	Nieruch. zabud. budynek mieszkalnym
14	OP1P/00021471/1	2245/41 m. 2	Prudnik	0,0538	9/100	PRUDNIK UL. GRUNWALDZKA 3-5-7	Nieruch. zabud. budynek mieszkalnym
15	OP1P/00040890/3	2425/41 m.2	Prudnik	0,0295	39/1000	PRUDNIK UL. GRUNWALDZKA 9-11-13	Nieruch. zabud. budynek mieszkalnym
		2453/41m. 2	Prudnik	0,0227			
		2473/41 m. 2	Prudnik	0,0158			
16	OP1P/00025855/5	2308/41 m. 2	Prudnik	0,0340	11/100	PRUDNIK UL. GRUNWALDZKA 9 6-98	Nieruch. zabud. budynek mieszkalnym
17	OP1P/00025920/2	1202/193 m. 10	Prudnik	0,0364	18/100	PRUDNIK UL. JAGIELLOŃSKA 26	Nieruch. zabud. budynek mieszkaln.-użytk.
18	OP1P/00038027/6	944/51 m.11	Prudnik	0,0143	31/100	PRUDNIK UL. KOCHANOWSKIEGO 3	Nieruch. zabud. budynek mieszkalnym
19	OP1P/00039406/4	962/22 m. 11	Prudnik	0,0276	7/100	PRUDNIK UL. KOCHANOWSKIEGO 9	Nieruch. zabud. budynek mieszkalnym
20	OP1P/00020816/5	2043/45 m. 1	Prudnik	0,0200	30/100	PRUDNIK UL. KOLEJOWA 26	Nieruch. zabud. budyn. mieszk.-użytk.+ant
21	OP1P/00029640/3	930/45 m. 1	Prudnik	0,0969	46/100	PRUDNIK UL. KOLEJOWA 28	Nieruch. zabud. budyn. mieszk.-użytk.+ant
22	OP1P/00020823/7	1375/396 m. 5	Prudnik	0,0157	46/100	PRUDNIK UL. KOLEJOWA 43	Nieruch. zabud. budynek. Mieszkaln.+ant
23	OP1P/00020917/3	727/42 m. 9	Prudnik	0,0127	31/100	PRUDNIK UL. KOŁĘTAJA 17	Nieruch. zabud. budynek. mieszkalnym
24	OP1P/00020593/5	726/49 m. 9	Prudnik	0,0108	5/100	PRUDNIK UL. KOŁĘTAJA 7-9-11	Nieruch. zabud. budynek. mieszkalnym
25	OP1P/00025263/8	750/133 m. 9	Prudnik	0,0191	32/100	PRUDNIK UL. KOPERNIKA 3	Nieruch. zabud. budynek. mieszkalnym

26	OP1P/00021152/9	734/190 m. 9	Prudnik	0,0236	26/100	PRUDNIK UL. KOŚCIUSZKI 17	Nieruch. zabud. budynek mieszkalnym
27	OP1P/00027957/4	782/149 m. 9	Prudnik	0,0160	19/100	PRUDNIK UL. KOŚCIUSZKI 18	Nieruch. zabud. budynek mieszkaln.-użytk.
28	OP1P/00026603/1	1417/3 m. 5	Prudnik	0,0253	13/100	PRUDNIK UL. KOŚCIUSZKI 23	Nieruch. zabud. budynek Mieszkaln.+ant
29	OP1P/00029174/5	712/133 m. 9	Prudnik	0,0360	11/100	PRUDNIK UL. KOŚCIUSZKI 24	Nieruch. zabud. budynek mieszkaln.-użytk.
30	OP1P/00029039/7	1420/3 m. 5	Prudnik	0,0252	15/100	PRUDNIK UL. KOŚCIUSZKI 25	Nieruch. zabud. budynek Mieszkaln.+ant.
31	OP1P/00029723/9	814/133 m. 9	Prudnik	0,0207	15/100	PRUDNIK UL. KOŚCIUSZKI 26	Nieruch. zabud. budynek mieszkalnym
32	OP1P/00020385/4	725/133 m. 9	Prudnik	0,0303	13/100	PRUDNIK UL. KOŚCIUSZKI 28	Nieruch. zabud. budynek mieszkalnym
33	OP1P/00024598/8	1157/71 m. 10	Prudnik	0,0073	1/100	PRUDNIK UL. KRÓLOWEJ JADWIGI 11-13-15	Nieruch. zabud. budynek mieszkalnym
		1154/70 m. 70	Prudnik	0,0090			
		1151/69 m. 10	Prudnik	0,0152			
		1148/68 m. 10	Prudnik	0,0072			
		1143/67 m. 10	Prudnik	0,0089			
34	OP1P/00038716/3	1407/77 m. 10	Prudnik	0,0445	16/100	PRUDNIK UL. KRÓLOWEJ JADWIGI 3	Nieruch. zabud. budynek Mieszkal.+ant.
35	OP1P/00037763/0	1398/52 m. 10	Prudnik	0,0211	7/100	PRUDNIK UL. KRÓLOWEJ JADWIGI 33	Nieruch. zabud. budynek mieszkalnym
36	OP1P/00020940/3	729/74 m. 10	Prudnik	0,0119	29/100	PRUDNIK UL. KRÓLOWEJ JADWIGI 7	Nieruch. zabud. budynek mieszkalnym
37	OP1P/00037884/4	942/132 m. 11	Prudnik	0,0179	22/100	PRUDNIK UL. KRZYWA 5	Nieruch. zabud. budynek mieszkalnym
38	OP1P/00029597/6	822/173 m. 11	Prudnik	0,0230	36/100	PRUDNIK UL. MŁYŃSKA 46	Nieruch. zabud. budynek mieszkalnym
39	OP1P/00029038/0	809/55 m.11	Prudnik	0,0233	36/100	PRUDNIK UL. MORCINKA 1	Nieruch. zabud. budynek mieszkalnym
40	OP1P/00021472/8	721/87 m.11	Prudnik	0,0244	53/100	PRUDNIK UL. MORCINKA 19	Nieruch. zabud. budynek mieszkalnym
41	OP1P/00029279/1	1938/142 m.12	Prudnik	0,1178	14/100	PRUDNIK UL. NYSKA 11-13	Nieruch. zabud. budynek mieszkalnym
42	OP1P/00029780/6	817/190 m.9	Prudnik	0,0693	19/100	PRUDNIK UL. PARKOWA 8	Nieruch. zabud. budynek mieszkaln.-użytk.
43	OP1P/00020595/9	727/160 m.9	Prudnik	0,0300	10/100	PRUDNIK UL. PIASTOWSKA 33	Nieruch. zabud. budynek mieszkaln.-użytk.
44	OP1P/00024491/8	748/85 m.9	Prudnik	0,0309	2/100	PRUDNIK UL. PIASTOWSKA 40	Nieruch. zabud. budynek mieszkaln.-użytk.
45	OP1P/00029507/9	808/104 m.9	Prudnik	0,0177	20/100	PRUDNIK UL. PIASTOWSKA 54-56	Nieruch. zabud. budynek mieszkalnym
		805/106 m.9		0,0151			
		809/104 m.9		0,0026			
46	OP1P/00026298/9	771/133 m.9	Prudnik	0,0262	9/100	PRUDNIK UL. PIASTOWSKA 55	Nieruch. zabud. budynek mieszkalnym
47	OP1P/00029754/5	819/106 m.9	Prudnik	0,0065	18/100	PRUDNIK UL. PIASTOWSKA 60-62	Nieruch. zabud. budynek mieszkalnym
		822/109 m.9		0,0235			
		1940/425 m.12		0,0053			
48	OP1P/00037800/2	1401/389 m.10	Prudnik	0,0352	26/100	PRUDNIK UL. PLAC SZARYCH SZEREGÓW 5	Nieruch. zabud. budynek mieszkaln.-użytk.
49	OP1P/00038038/6	766/133 m.9	Prudnik	0,0275	83/1000	PRUDNIK UL. PLAC WOLNOŚCI 4-8	Nieruch. zabud. budynek mieszkaln.-użytk.
		980/133 m.9		0,0220			
50	OP1P/00029745/9	1129/138 m.9	Prudnik	0,0321	34/100	PRUDNIK UL. PLAC WOLNOŚCI 5	Nieruch. zabud. budynek mieszkalnym
		1128/138 m.9		0,0028			
51	OP1P/00029046/9	2154/106 m.1	Prudnik	0,0202	72/100	PRUDNIK UL. PRĘŻYŃSKA 16	Nieruch. zabud. budynek mieszkalnym
52	OP1P/00028587/6	2146/106 m.1	Prudnik	0,0233	7/100	PRUDNIK UL. PRĘŻYŃSKA 20	Nieruch. zabud. budynek mieszkalnym
53	OP1P/00029600/1	1119/104 m.1	Prudnik	0,0534	10/100	PRUDNIK UL. PRĘŻYŃSKA 24	Nieruch. zabud. budynek mieszkalnym
54	OP1P/00041582/8	1480/276 m.10	Prudnik	0,0298	10/100	PRUDNIK UL. RATUSZOWA 6-14	Nieruch. zabud. budynek mieszkaln.-użytk.
		1318/273 m.10		0,0095			
		1315/275 m.10		0,0109			
		1363/272 m.10		0,0182			
55	OP1P/00026081/5	1216/114 m.10	Prudnik	0,0016	1383/10000	PRUDNIK UL. RYNEK 15-16-17	Nieruch. zabud. budynek mieszkaln.-użytk.
		1211/112 m.10		0,0046			
		1121/116 m.10		0,0113			

		1214/113 m.10		0,0115			
		1181/114 m.10		0,0108			
56	OP1P/00025873/7	1196/118 m.10	Prudnik	0,0188	12/100	PRUDNIK UL. RYNEK 18	Nieruch. zabud. budynek. mieszkaln.-użytk.
57	OP1P/00029397/4	1280/120 m.10	Prudnik	0,0069	19/100	PRUDNIK UL. RYNEK 19	Nieruch. zabud. budynek. mieszkaln.-użytk.
		1286/122 m.10		0,0056			
		1283/121 m.10		0,0073			
58	OP1P/00029471/7	1288/220 m.10	Prudnik	0,0368	35/100	PRUDNIK UL. RYNEK 2	Nieruch. zabud. budynek. mieszkaln.-użytk.
59	OP1P/00029756/9	1322/123 m.10	Prudnik	0,0062	92/1000	PRUDNIK UL. RYNEK 20	Nieruch. zabud. budynek. mieszkaln.-użytk.
		1325/124 m.10		0,0066			
		1328/125 m.10		0,0039			
60	OP1P/00041719/8	1179/163 m.10	Prudnik	0,0195	11/100	PRUDNIK UL. RYNEK 23-24	Nieruch. zabud. budynek. mieszkaln.-użytk.
		1492/163 m.10		0,0142			
61	OP1P/00038416/0	165 m.10	Prudnik	0,009	35/100	PRUDNIK UL. RYNEK 25	Nieruch. zabud. budynek. mieszkaln.-użytk.
62	OP1P/00041112/3	1217/214 m.10	Prudnik	0,0197	39/1000	PRUDNIK UL. RYNEK 3-4-5	Nieruch. zabud. budynek. mieszkaln.-użytk.
		1469/214 m.10		0,0191			
		1314/214 m.10		0,0227			
63	OP1P/00026069/5	1191/179 m.10	Prudnik	0,0103	1/100	PRUDNIK UL. RYNEK 9	Nieruch. zabud. budynek. mieszkaln.-użytk.
		1193/180 m.10		0,0098			
64	OP1P/00024458/5	1270/133 m.6	Prudnik	0,0075	12/100	PRUDNIK UL. SKOWROŃSKIEGO 24	Nieruch. zabud. budynek. mieszkalnym
		1272/131 m.6		0,001			
		1271/133 m.6		0,0457			
65	OP1P/00021409/6	1123/140 m.10	Prudnik	0,0598	10/100	PRUDNIK UL. SOBIESKIEGO 15	Nieruch. zabud. budynek. mieszkaln.-użytk.
66	OP1P/00031825/1	1361/345 m. 10	Prudnik	0,0164	43/100	PRUDNIK UL. SZKOLNA 15-17	Nieruch. zabud. budynek. mieszkalnym
		1532/345 m. 10		0,0159			
67	OP1P/00029599/0	598/361 m. 10	Prudnik	0,0012	20/100	PRUDNIK UL. SZKOLNA 5	Nieruch. zabud. budynek. mieszkalnym
		1312/361 m. 10	Prudnik	0,0204			
68	OP1P/00024746/1	358 m. 10	Prudnik	0,0200	11/100	PRUDNIK UL. TRAUGUTTA 11	Nieruch. zabud. budynek. mieszkalnym
		1160/357 m. 10	Prudnik	0,0045			
69	OP1P/00025872/0	768/166 m. 11	Prudnik	0,0283	66/100	PRUDNIK UL. TRAUGUTTA 27	Nieruch. zabud. budynek. mieszkalnym
70	OP1P/00025333/0	754/173 m.11	Prudnik	0,0270	32/100	PRUDNIK UL. TRAUGUTTA 37	Nieruch. zabud. budynek. mieszkalnym
71	OP1P/00028250/5	806/173 m. 11	Prudnik	0,0280	41/100	PRUDNIK UL. TRAUGUTTA 41	Nieruch. zabud. budynek. mieszkalnym

Załącznik Nr 4 do uchwały Nr
Rady Miejskiej w Prudniku
z dnia 26 kwietnia 2018 r.

Lp.	Nr KW	Nr działki i nr mapy	Obręb	Powierzchnia działki w ha	Udział w nieruchomości obciążony prawem użytkowania	Położenie, adres	Opis
1	OP1P00051150/4	286/6 m. 6	Łąka Prudnicka	0,7611	1/1	ŁĄKA PRUDNICKA UL. GŁUCHOŁASKA 1	Nieruchomość zabudowana 2 budynkami mieszkalnymi
2	OP1P00051150/4	287/2 m.6	Łąka Prudnicka	0,3542	1/1	ŁĄKA PRUDNICKA UL. GŁUCHOŁASKA 1	Nieruchomość zabudowana budynkiem użytkowym

Załącznik Nr 5 do uchwały Nr

Rady Miejskiej w Prudniku

z dnia 26 kwietnia 2018 r.

Lp.	Nr KW	Nr działki i nr mapy	Obręb	Powierzchnia działki w ha	Udział w nieruchomości obciążony prawem użytkowania	Położenie, adres	Opis
1	OP1P/00044678/9	705/29 m. 11	Prudnik	0,0855	360/10000	PRUDNIK UL. CHROBREGO 8/3	Nieruchomość lokabw a stanowiącą odrębną własność (lokal mieszkalny)
2	OP1P/00059929/2	823/55 m. 11	Prudnik	0,0236	7/100	PRUDNIK UL. MORCINKA 3/2	Nieruchomość lokabw a stanowiącą odrębną własność (lokal mieszkalny)
3	OP1P/00056874/0	1998/69 m.9	Prudnik	0,0301	119/1000	PRUDNIK UL. NYSKA 8/1	Nieruchomość lokabw a stanowiącą odrębną własność (lokal mieszkalny)
4	OP1P/00056873/3	1998/69 m.9	Prudnik	0,0301	84/1000	PRUDNIK UL. NYSKA 8/2	Nieruchomość lokabw a stanowiącą odrębną własność (lokal mieszkalny)
5	OP1P/00057008/6	1998/69 m.9	Prudnik	0,0301	92/1000	PRUDNIK UL. NYSKA 8/3	Nieruchomość lokabw a stanowiącą odrębną własność (lokal mieszkalny)
6	OP1P/00057007/9	1998/69 m.9	Prudnik	0,0301	118/1000	PRUDNIK UL. NYSKA 8/4	Nieruchomość lokabw a stanowiącą odrębną własność (lokal mieszkalny)
7	OP1P/00057006/2	1998/69 m.9	Prudnik	0,0301	124/1000	PRUDNIK UL. NYSKA 8/5	Nieruchomość lokabw a stanowiącą odrębną własność (lokal mieszkalny)
8	OP1P/00039389/8	782/42 m. 11	Prudnik	0,0830	4/100	PRUDNIK UL. BATOREGO 15-23/ 1u	Nieruchomość lokabw a stanowiącą odrębną własność (lokal niemieszkalny)
9	OP1P/00056179/8	727/42 m. 9	Prudnik	0,0127	8/100	PRUDNIK UL. KOŁŁĄTAJA 17/2	Nieruchomość lokabw a stanowiącą odrębną własność (lokal mieszkalny)

UZASADNIENIE

Projekt uchwały w sprawie wyrażenia zgody na obciążenie odpłatnym, ograniczonym prawem rzeczowym - użytkowaniem, na czas nieoznaczony, nieruchomości zabudowanych na rzecz Zakładu Usług Komunalnych Jednoosobowej Spółki Gminy z ograniczoną odpowiedzialnością ul. Przemysłowa 1, 48 - 200 Prudnik jest konsekwencją podjętej w dniu 29 marca 2018 r. uchwały Rady Miejskiej w Prudniku Nr LIV/811/2018 w sprawie likwidacji zakładu budżetowego - Zarządu Budynków Komunalnych w Prudniku. Proponuje się obciążenie nieruchomości i udziałów w nieruchomościach odpłatnym, ograniczonym prawem rzeczowym - użytkowaniem na czas nieoznaczony.

Użytkowanie jest prawem niezbywalnym, uprawnia do używania rzeczy (nieruchomości) i pobierania z nich pożytków (czynsze).

Oddanie nieruchomości w użytkowanie pozwala Gminie Prudnik zachować uprawnienie właścicielskie - wyłączne prawo do sprzedaży nieruchomości. Zakład Usług Komunalnych Jednoosobowa Spółka Gminy będzie zobowiązana do niezwłocznego zwolnienia nieruchomości (udziału w nieruchomości) z prawa użytkowania na każde wezwanie właściwych organów Gminy.