

UCHWAŁA NR
Rady Miejskiej w Prudniku
z dnia 2017 r

w sprawie przystąpienia do sporządzenia zmiany miejscowego planu zagospodarowania przestrzennego obejmującego obszar części wsi Niemysłowice, części wsi Rudziczka i części wsi Mieszkowice w gminie Prudnik

Na podstawie art. 18 ust. 2 pkt 5 ustawy z dnia 8 marca 1990 r. o samorządzie gminnym (Dz.U. z 2017 r. poz. 1875) i art.3 ust.1, art. 4, art.14 ust.1,2 i 4 oraz art.27 ustawy z dnia 27 marca 2003 r. o planowaniu i zagospodarowaniu przestrzennym (Dz.U. z 2017 r. poz. 1073) Rada Miejska w Prudniku uchwala, co następuje:

§ 1.

1. Przystępuje się do sporządzenia zmiany miejscowego planu zagospodarowania przestrzennego obejmującego obszar części wsi Niemysłowice, części wsi Rudziczka i części wsi Mieszkowice w gminie Prudnik zatwierdzonego uchwałą Rady Miejskiej w Prudniku Nr LIII/825/2014 z dnia 30 stycznia 2014r. (Dz.Urz.Woj.Opolskiego z 2014 poz.477).
2. Obszar zmian jest oznaczony na załącznikach graficznych do uchwały:
 - 1) załącznik nr 1 symbolem 2P, 3P, 48 RM w miejscowości Niemysłowice,
 - 2) załącznik nr 2 symbolem 53R w miejscowości Rudziczka,
 - 3) załącznik nr 3 symbolem 38R, 5RU w miejscowości Rudziczka,
 - 4) załącznik nr 4 symbolem 16 RM, 3KDz w miejscowości Rudziczka

§ 2.

Wykonanie uchwały powierza się Burmistrzowi Prudnika.

§ 3.

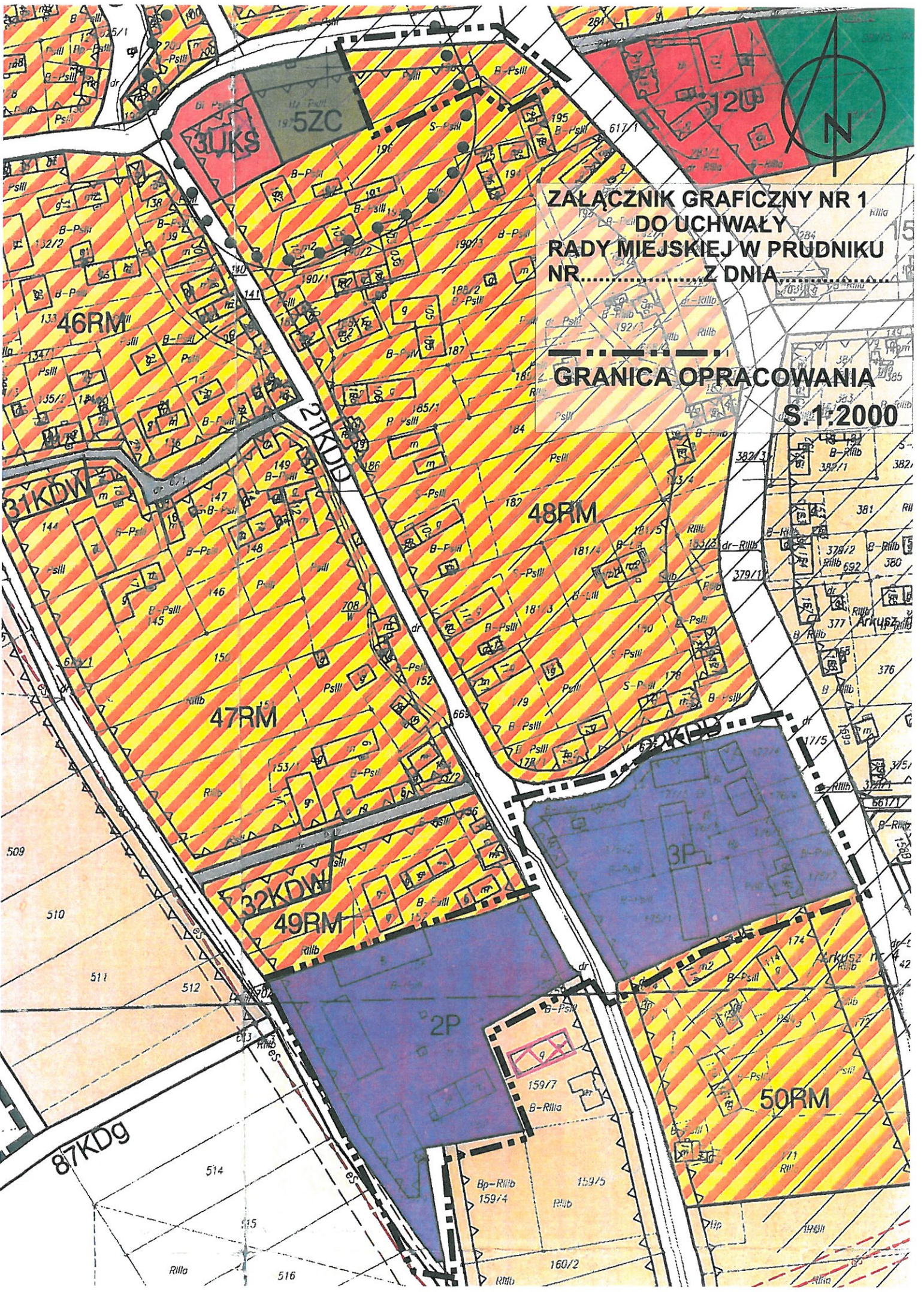
Uchwała wchodzi w życie z dniem podjęcia.

.....

ber notariusz domu - pruden
ADCA PRAWNY
Kancelaria Lądka - Goch
Op 472/37

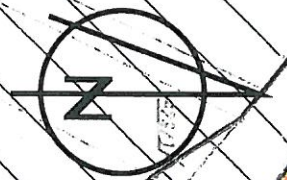
Uzasadnienie do uchwały:

W 2014r. uchwalony został plan miejscowy dla wsi Niemysłowice, Rudziczka, Mieszkowice. Plan był wykonywany na podstawie studium gminy Prudnik z roku 2010, nad którym prace rozpoczęły się w 2008r. Niektóre tereny wymagają zmiany funkcji, niektóre poszerzenia funkcji o możliwość zabudowy mieszkaniowej, a w jednym przypadku zmianę parametrów architektonicznych budowli. Generalnie zmiana planu miejscowego będzie dotyczyła spraw w których złożone zostały wnioski o jego zmianę. Na dzień dzisiejszy plan dla tych wsi dobrze pełni swoją rolę i nie wymaga korygowania na pozostałym terytorium.



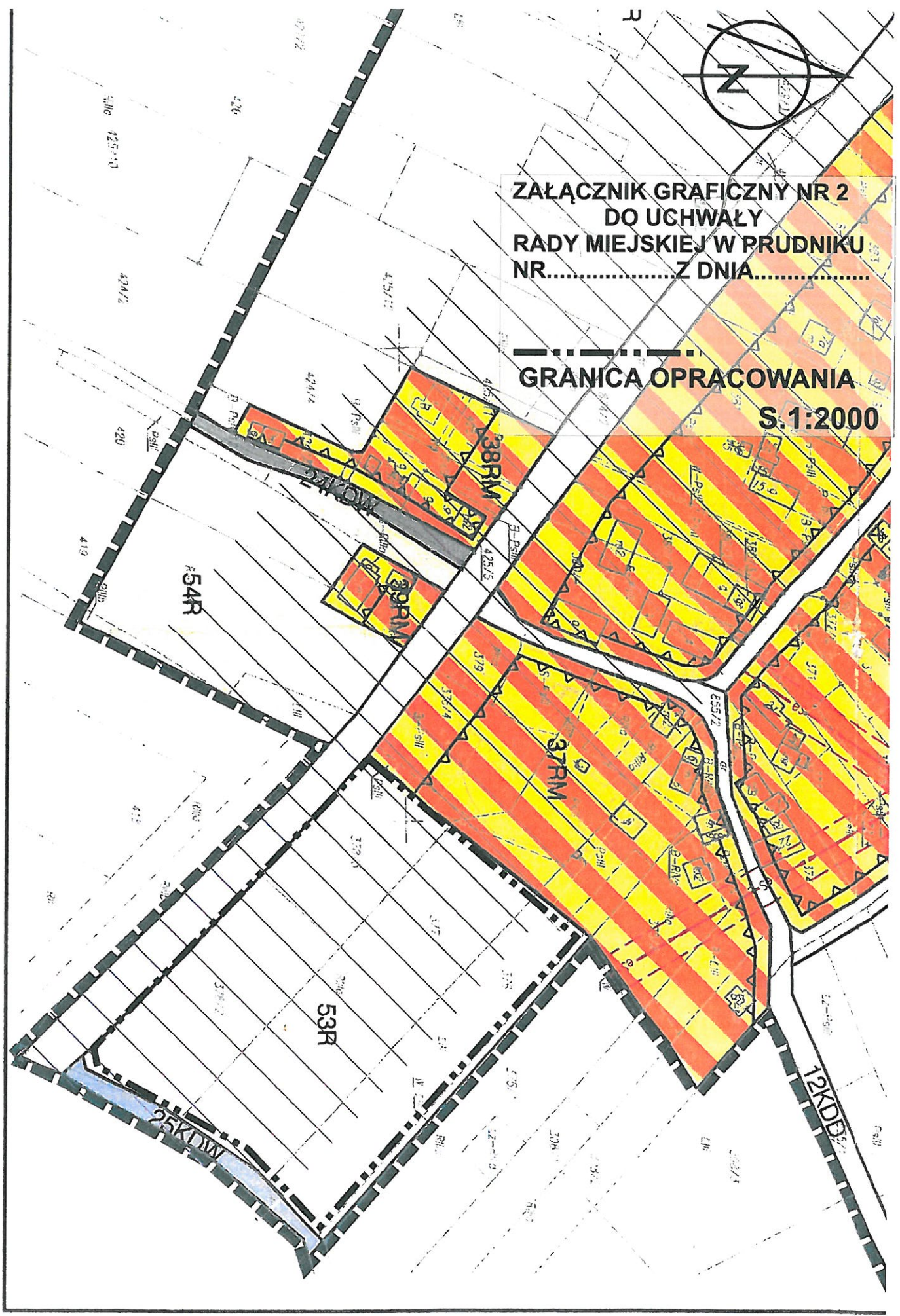
**ZAŁĄCZNIK GRAFICZNY NR 1
DO UCHWAŁY
RADY MIEJSKIEJ W PRUDNIKU
NR..... Z DNIA.....**

**GRANICA OPRACOWANIA
S.1:2000**



**ZAŁĄCZNIK GRAFICZNY NR 2
DO UCHWAŁY
RADY MIEJSKIEJ W PRUDNIKU
NR..... Z DNIA.....**

**-----
GRANICA OPRACOWANIA
S. 1:2000**





**ZAŁĄCZNIK GRAFICZNY NR 4
DO UCHWAŁY
RADY MIEJSKIEJ W PRUDNIKU
NR.....Z DNIA.....**

GRANICA OPRACOWANIA

S.1:2000

