

UZGODNIENIA

OPINIA ORANGE POLSKA S.A. (OPL)

Opole, 19-02-2016
.....
Miejscowość; data

Orange Polska S.A.
Dostarczanie i Serwis Usług
Wydział Ewidencji i Zarządzania Danymi
o Infrastrukturze 1 - Katowice
.....
ui. Sosnkowskiego 20, 45-273 Opole
Pieczęć

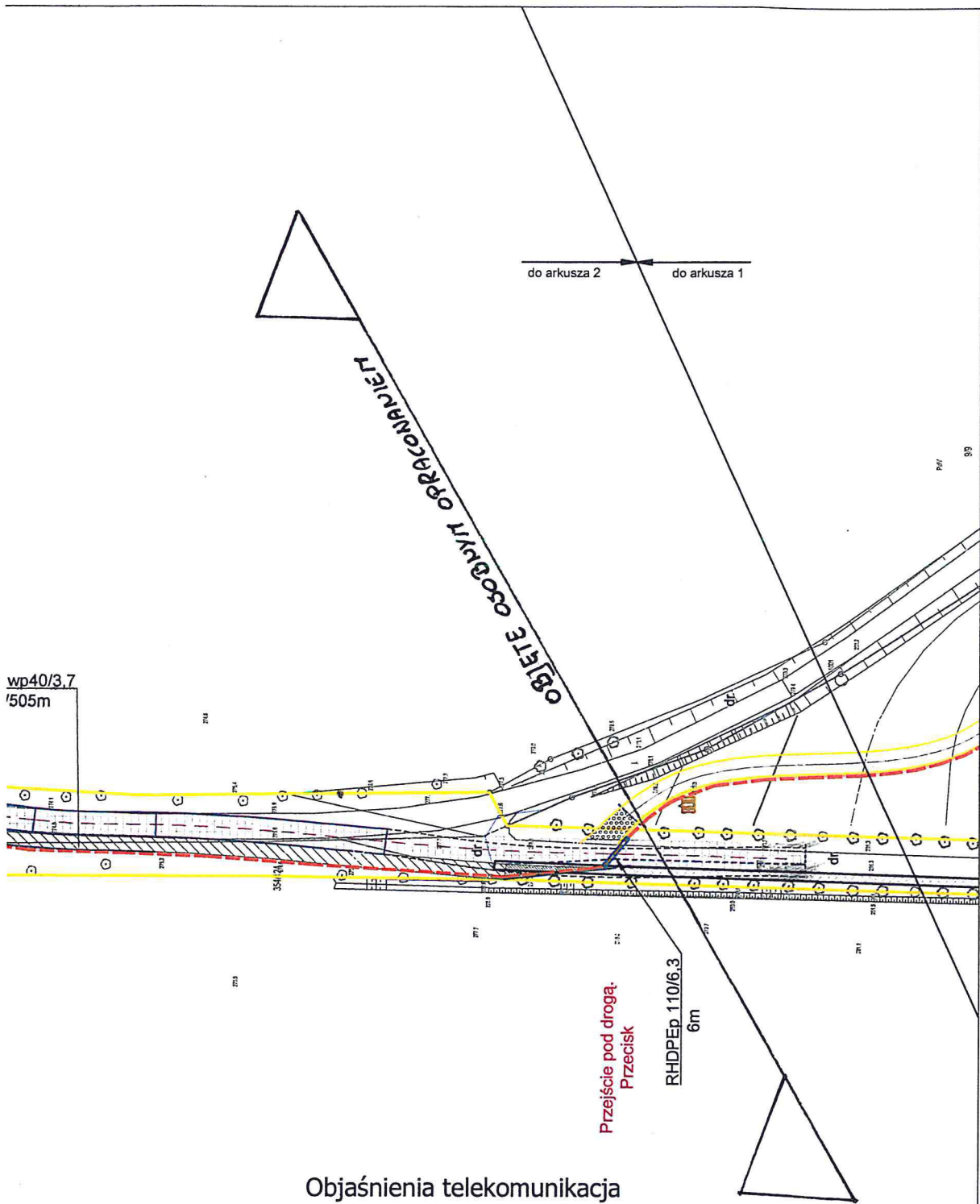
Opiniuję projekt techniczny nr (TeleProjekt/2016/06OPL) bez uwag/uwagami*

Egzemplarz nr 1 i 2 projektu pozostają w Orange Polska S.A., Dostarczanie i Serwis Usług, Wydział Ewidencji i Zarządzania Danymi o Infrastrukturze w *Katowice lot Opole*





Jarosław Paszko
J.Paszko
Wydział Ewidencji i Zarządzania
Danymi o Infrastrukturze Katowice..

Podpis opiniującego

* niepotrzebne skreślić






Objęcia telekomunikacja

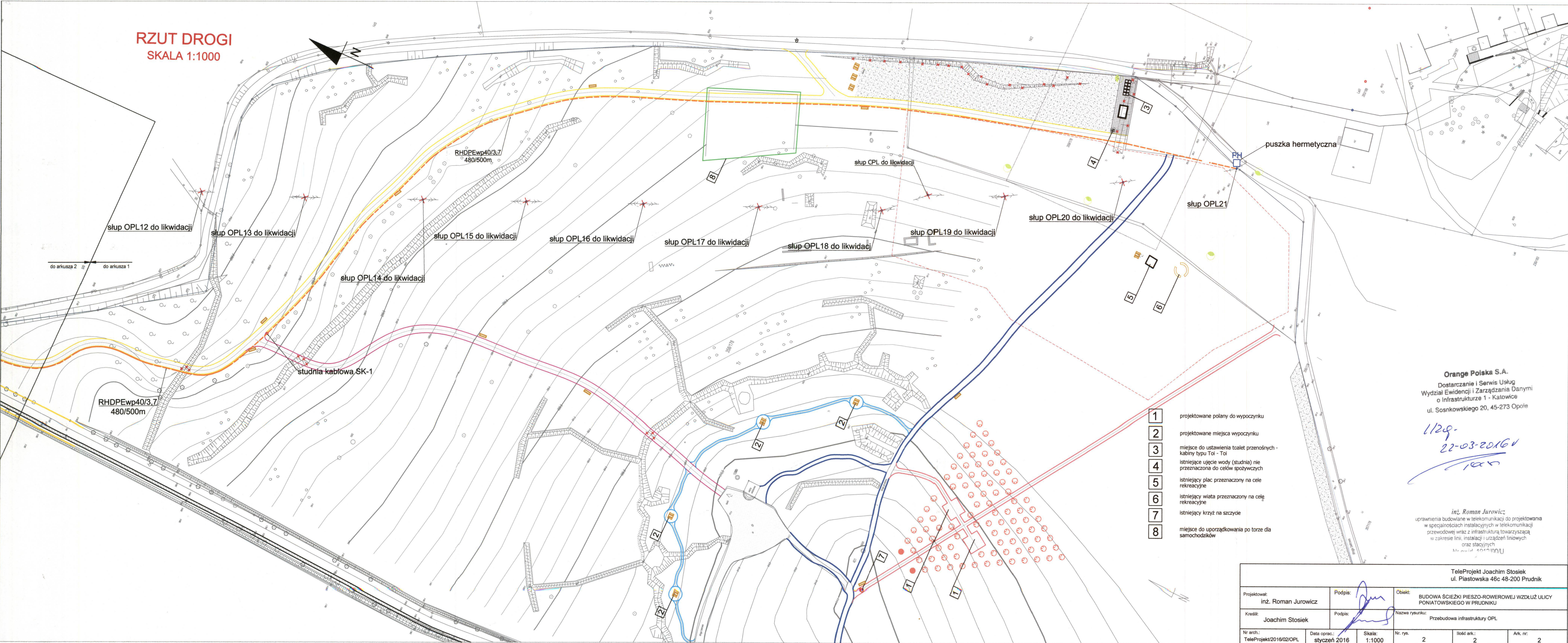
	projektowany rurociąg kablowy
	istniejący słup telekomunikacyjny
	słup telekomunikacyjny w nowej lokalizacji
	rura ochronna na rurociągu

inż. Roman Jurowicz
 uprawnienia budowlane w telekomunikacji do projektowania
 w specjalnościach instalacyjnych w telekomunikacji
 przewodowej wraz z infrastrukturą towarzyszącą
 w zakresie linii instalacji i urządzeń liniowych

TeleProjekt Joachim Stosiek
 ul. Piastowska 46B 48-200 Prudnik

					
Projektował: inż. Roman Jurowicz		Podpis: 	Obiekt: BUDOWA ŚCIEŻKI PIESZO-ROWEROWEJ WZDŁUŻ ULICY PONIATOWSKIEGO W PRUDNIKU		
Kreślił: Joachim Stosiek		Podpis: 	Nazwa rysunku: Przebudowa infrastruktury OPL		
Nr arch.: TeleProjekt/2016/02/OPL	Data oprac.: styczeń 2016	Skala: 1:1000	Nr. rys. 2	Ilość ark.: 2	Ark. nr. 1

RZUT DROGI
SKALA 1:1000



Orange Polska S.A.
Dostarczanie i Serwis Usług
Wydział Ewidencji i Zarządzania Danymi
o Infrastrukturze 1 - Katowice
ul. Sosnkowskiego 20, 45-273 Opole

1129-
22-03-2016
[Signature]

inż. Roman Jurowicz
uprawnienia budowlane w telekomunikacji do projektowania
w specjalnościach instalacyjnych w telekomunikacji
przewodowej wraz z infrastrukturą towarzyszącą
w zakresie linii, instalacji i urządzeń liniowych
oraz stacyjnych
M. 40120/1J

TeleProjekt Joachim Stosiek ul. Piastowska 46c 48-200 Prudnik					
Projektował: inż. Roman Jurowicz	Podpis: <i>[Signature]</i>	Objekt: BUDOWA ŚCIEŻKI PIESZO-ROWEROWEJ WZDŁUŻ ULICY PONIATOWSKIEGO W PRUDNIKU			
Kreślił: Joachim Stosiek	Podpis: <i>[Signature]</i>	Nazwa rysunku: Przebudowa infrastruktury OPL			
Nr arch.: TeleProjekt2016/02/OPL	Data oprac.: styczeń 2016	Skala: 1:1000	Nr. rys. 2	Ilość ark.: 2	Ark. nr. 2



Orange Polska S.A.
Domena Hurt
Dostarczanie i Serwis Usług
Wydział Ewidencji i Zarządzania Danymi o Infrastrukturze - Katowice
ul. Sosnkowskiego 20, 45-273 Opole
tel.: 77 402 82 90 fax.: 77 402 82 91

TELEPROJEKT
Joachim Stosiek
Ul. Piastowska 46C
48-200 Prudnik

Opole, 22 marzec 2016r.

Numer pisma: 11121/TODDKA/P/2016/JP

Temat: uzgodnienie projektu wykonawczego: Budowa ścieżki pieszo - rowerowej wzdłuż ul. Poniatowskiego w msc. Prudnik dz. nr 7, 19/20 354/124, 358/178.

Szanowny Panie,

Orange Polska S.A., Wydział Ewidencji i Zarządzania Danymi o Infrastrukturze Katowice w odpowiedzi na wniosek w sprawie jak w temacie informuje, że w rejonie inwestycji istnieją napowietrzne kable teletechniczne wraz z podbudową słupową własności Orange Polska S.A.. Przedstawiony projekt przebudowy w raz zabezpieczeniami opiniuje pozytywnie uwagami:

1. Na koszt naruszającego stan istniejący, należy wykonać, zabezpieczenie i przebudowę istniejących urządzeń telekomunikacyjnych wchodzących w kolizję, skrzyżowanie, zbliżenie z projektowaną inwestycją.
2. Zabezpieczenie wszystkich elementów infrastruktury telekomunikacyjnej musi być realizowane zgodnie z wymaganiami Rozporządzenia Ministra Infrastruktury z dnia 26 października 2005r.;
3. Inwestor zobowiązany jest przed rozpoczęciem prac, których dotyczy niniejsze uzgodnienie pisemnie wystąpić z 8 dniowym (DR) wyprzedzeniem o formalne przekazanie placu budowy (spisanie protokołu przekazania placu budowy). Orange Polska S.A. (OPL S.A.) wskaże upoważnionego przedstawiciela w celu sprawowania odpłatnego nadzoru nad prowadzonymi robotami i ochroną infrastruktury teletechnicznej oraz dokonania odpłatnego odbioru końcowego. Warunkiem podpisania protokołu odbioru robót przez przedstawiciela OPL S.A. jest między innymi przekazanie do OPL S.A. jednego egzemplarza aktualnej dokumentacji powykonawczej wraz z inwentaryzacją geodezyjną. Inwestor zobowiązany jest zgłosić do OPL S.A. prace min. na 14 dni roboczych przed przystąpieniem do robót w celu wyznaczenia nadzoru technicznego służb OPL S.A. w formie pisemnej na adres:

Orange Polska S.A.
Dostarczanie i Serwis Usług
Obsługa Techniczna Klienta w Katowicach
Ul. Francuska 101
40-506 Katowice

Szczegóły dotyczące prowadzenia nadzorów i odbiorów końcowych oraz cennik tych usług można znaleźć na www.orange.pl/wniosek nadzor. Wykonywanie prac na sieci OPL S.A. bez zgłoszenia jest naruszeniem własności OPL S.A. i będzie zgłaszane organom ścigania!

Jednocześnie informujemy, że na obszarze objętym przedmiotowym zakresem istnieje prawdopodobieństwo występowania niezainwentaryzowanych urządzeń teletechnicznych. Jeżeli w trakcie robót zostaną stwierdzone różnice pomiędzy danymi otrzymanymi z Orange Polska S.A., a stanem w terenie, należy je niezwłocznie zgłosić do Orange Polska S.A., uzgodnić z właścicielem urządzeń teletechnicznych (sieci) oraz ująć w aktualizacji geodezyjnej i projekcie.

Za ewentualne szkody wyrządzone na sieci teletechnicznej w rejonie prowadzonej inwestycji OPL S.A. będzie domagać się odszkodowania z tytułu usunięcia awarii oraz utraconych wpływów.

UWAGA:

Wykonawca przystępując do prac na infrastrukturze OPL S.A., zobowiązany jest do przestrzegania i stosowania standardów w zakresie bezpieczeństwa i kontroli dostępu w zakresie:

- uzgodnienia terminu rozpoczęcia prac,
- prowadzenia prac wyłącznie pod nadzorem właścicielskim ze strony OPL S.A.,
- oznaczania miejsca prowadzenia prac tablicą informacyjną.

Niniejsze uzgodnienie należy umieścić w projekcie, jego ważność obowiązuje przez okres 12 miesięcy od dnia wydania.

Z poważaniem

Jarosław Paszko

Główny Specjalista d/s Ewidencji i Zarządzania
Danymi o Infrastrukturze

Załącznik:

1 egz. – Projekt wykonawczy.