

**Projekt zagospodarowania terenu skala 1:1000**

- LEGENDA**
- czyszczenie wpustu
  - poszerzenie jezdni
  - czyszczenie przepustów
  - studnia
  - zmiana szerokości jezdni
  - podniesienie jezdni

**PRONABUD**  
 ul. Wybickiego 13, 48-200 Prudnik  
 tel./fax: 0 77 436 21 12

PRZEBUDOWA I REMONT DROGI LOKALNEJ W MIEJSCOWOŚCI RUDZICZKA  
 48-200 Prudnik, Rudziczka dz.nr: 855/2; 866/1; 866/2; 870; 872; 862; 864; 860

PROJEKT ZAGOSPODAROWANIA TERENU		1:1000	
PROJEKTANT konstr. i arch.	mgr inż. Jerzy Sylwestrzak	244/83/Op, 6/02/Op	nr rys.:
			<b>PZT1</b>
			IX 2014

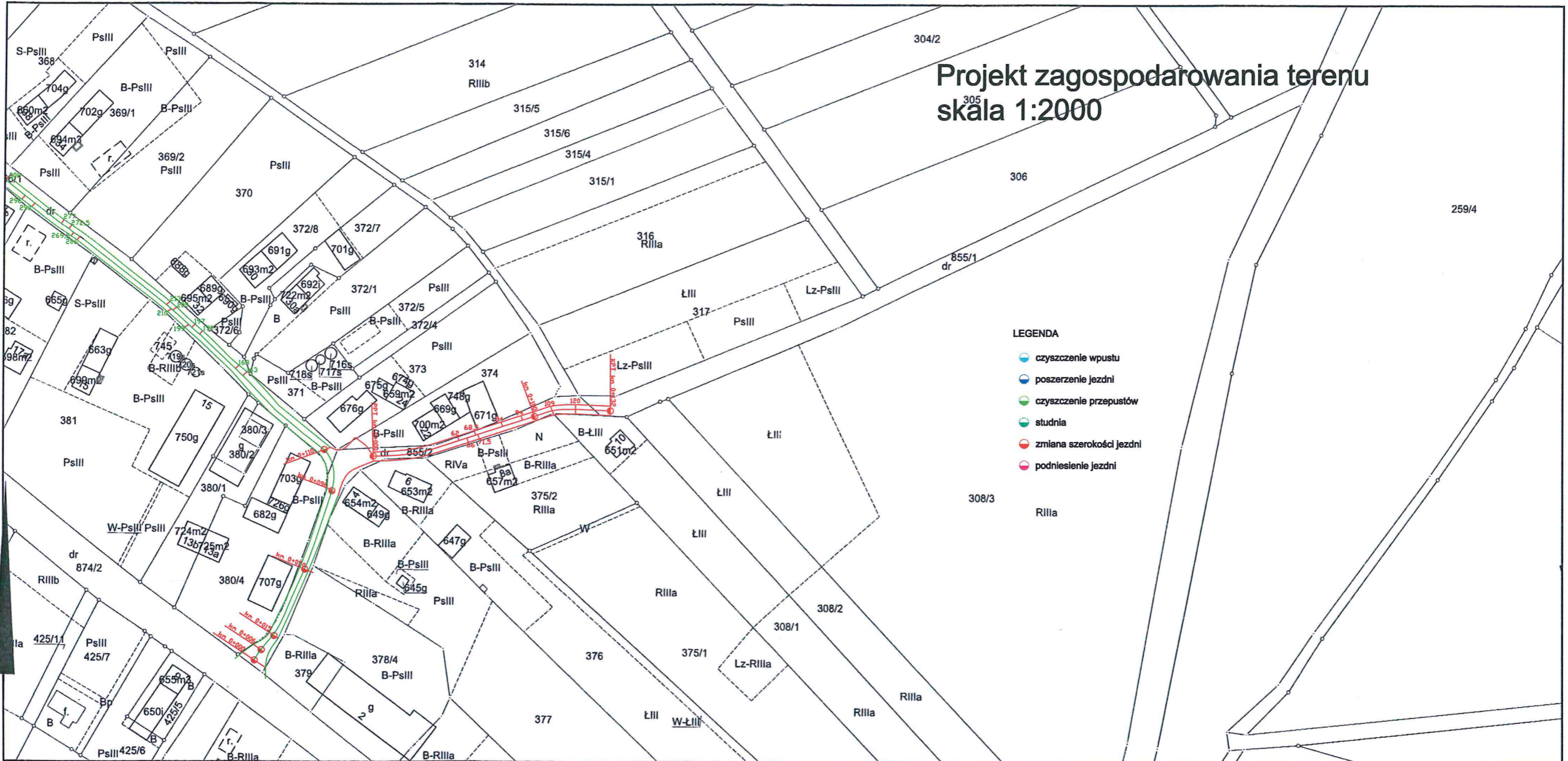
STAROSTWO POWIATOWE  
w Prudniku  
ul. Parkowa 10  
48-200 Prudnik

Województwo: opolskie  
Powiat: prudnicki  
Jednostka ewidencyjna: Prudnik - Obszar wiejski  
Obręb ewidencyjny: Rudziczka, Czyżowice  
Arkusze ewidencyjne: 8, 9, 2, 3

Wrys z mapy ewidencyjnej

Skala 1:2000

Projekt zagospodarowania terenu  
skala 1:2000



**PRONABUD**  
ul. Wybickiego 13, 48-200 Prudnik  
tel./fax: 0 77 436 21 12

PRZEBUDOWA I REMONT DROGI LOKALNEJ W MIEJSCOWOŚCI RUDZICZKA  
48-200 Prudnik, Rudziczka dz.nr: 855/2; 866/1; 866/2; 870; 872; 862; 864; 860

PROJEKT ZAGOSPODAROWANIA TERENU

PROJEKTANT  
konstr. i arch. mgr inż. Jerzy Sylwestrzak 244/83/Op, 6/02/Op

1:2000

nr rys.:

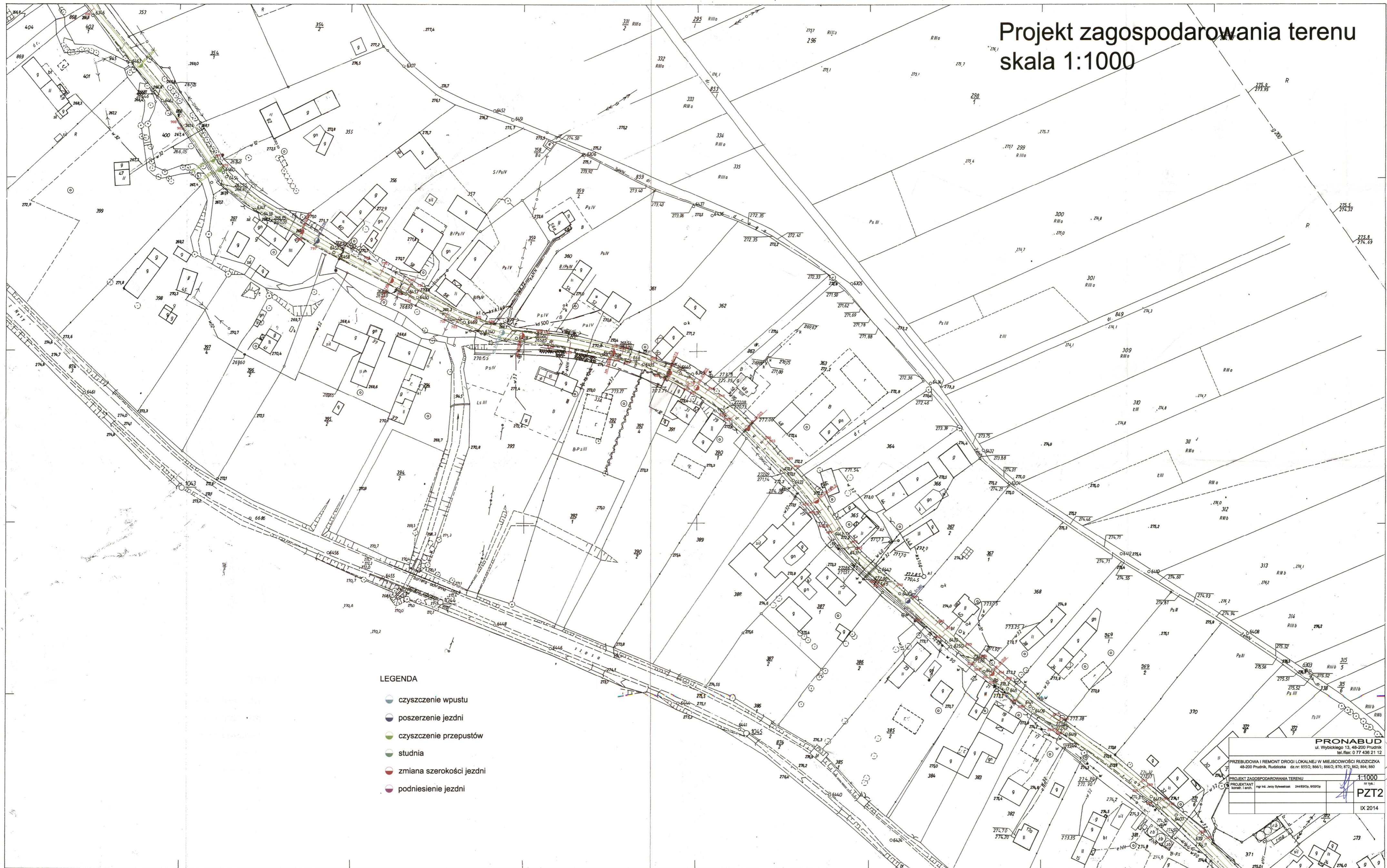
PZT1a

IX 2014

Poswiadcza się zgodnie z Prudnik dnia 08-09-2014 r.  
państwowego zasobu geodezyjnego i kartograficznego

Urząd prowadzący państwowy zasob geodezyjny i kartograficzny	Starosta Prudnicki
Nazwa materiału zasobu	
identyfikator ewidencyjny materiału zasobu	P. 1610.2014.123
Data wykonania kopii	podpis .....
inng, nazwisko i podpis osoby reprezentującej organ	

# Projekt zagospodarowania terenu skala 1:1000



### LEGENDA

- czyszczenie wpustu
- poszerzenie jezdni
- czyszczenie przepustów
- studnia
- zmiana szerokości jezdni
- podniesienie jezdni

**PRONABUD**  
ul. Wysockiego 13, 48-200 Prudnik  
tel/fax: 0 77 436 21 12

PRZEBUDOWA I REMONT DRÓGI LOKALNEJ W MIEJSCOWOŚCI RUDZIŃSKA  
48-200 Prudnik, Rudzińska dz.nr: 855/2; 866/1; 866/2; 870; 872; 862; 864; 860

PROJEKT ZAGOSPODAROWANIA TERENU 1:1000  
PROJEKTANT: mgr inż. Jerzy Szymanski 2448800, 8600p  
kancel. i arch. **PZT2**  
IX 2014

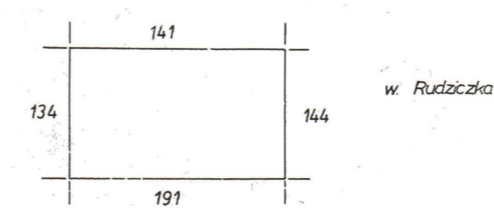
473.443.143  
1:1000

### MAPA ZASADNICZA

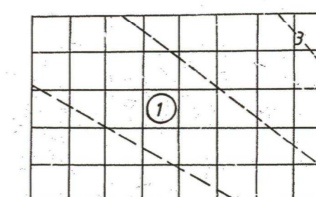
Założona w r. 1991 przez  
SPÓŁDZIELNIĘ PRACY USŁUG GEODEZYJNO-KARTOGRAFICZNYCH „GEOPOL”  
w. OPOLU

Kierownik zakładu mgr R. Krawczyk

TREŚĆ NAKŁADEK	



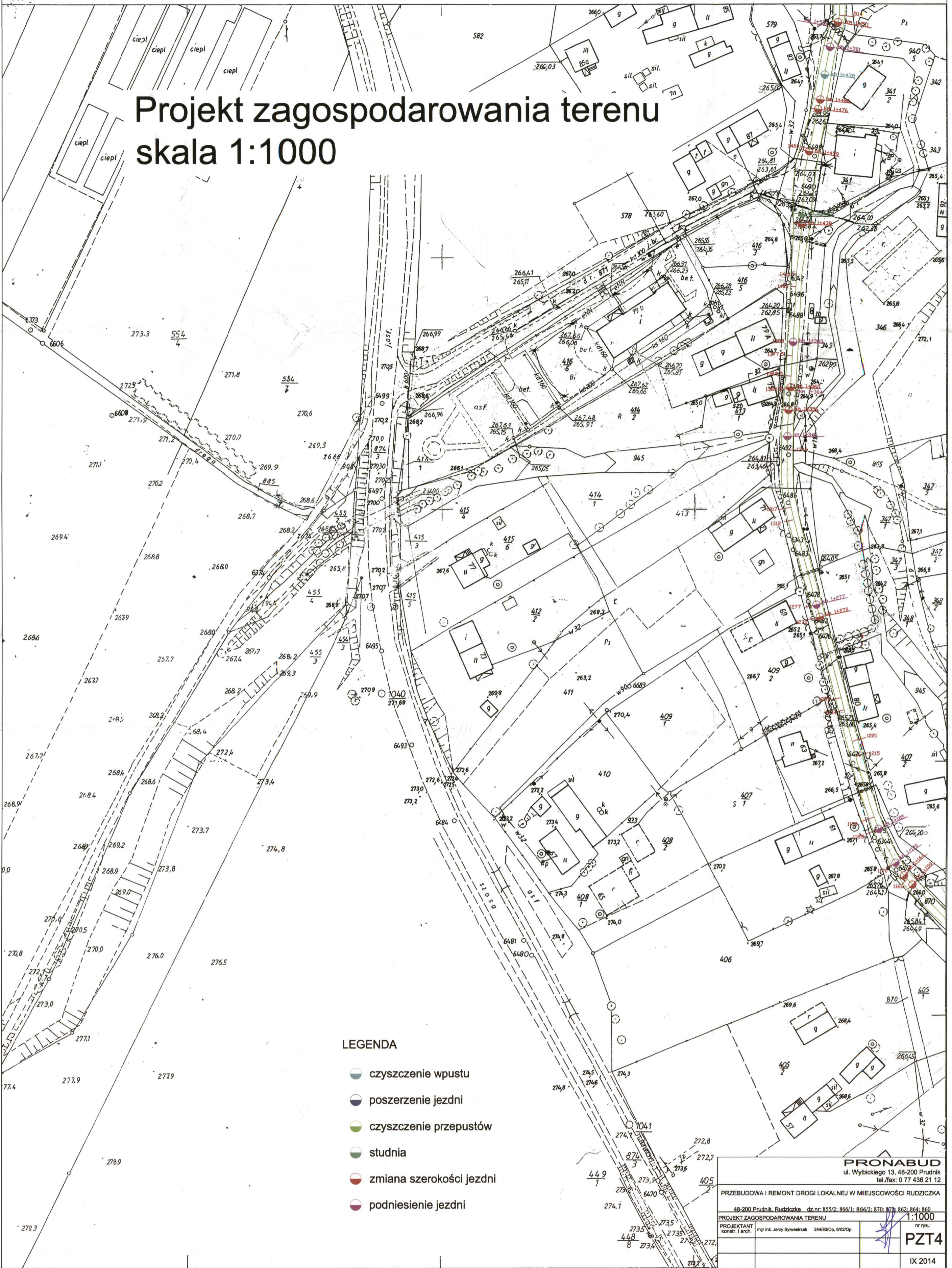
- Układ współrzędnych „65”
- Poziom odniesienia Kronsztadt
- Mapę opracowano metodą bezpośrednią



Lp	Nr. obiektu	Instytucja	Data	Imię, nazwisko Skartował	Wykreślił	Sprawdził
1	200/88	„GEOPOL”	02.92	J. Pitak	Z. Jasiak	A. Sanecki
2	360/98	„OBKAM Oubczyce 04.98		J. Harmani	J. Harmani	A. Kucab
3	205/202	„PRZYWIEŚĆ 02.02		E. Ullmann	E. Ullmann	R. Golec



# Projekt zagospodarowania terenu skala 1:1000



**LEGENDA**

- czyszczenie wpustu
- poszerzenie jezdni
- czyszczenie przepustów
- studnia
- zmiana szerokości jezdni
- podniesienie jezdni

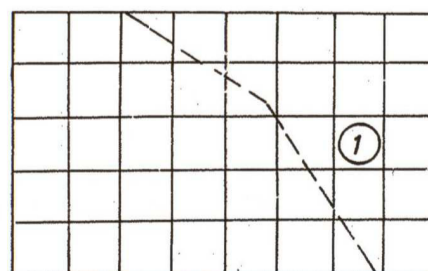
**PRONABUD**  
ul. Wybickiego 13, 48-200 Prudnik  
tel./fax: 0 77 436 21 12

PRZEBUDOWA I REMONT DROGI LOKALNEJ W MIEJSCOWOŚCI RUDZICZKA  
48-200 Prudnik, Rudziczka dz nr 855/2; 866/1; 866/2; 870; 878; 862; 864; 860

PROJEKT ZAGOSPODAROWANIA TERENU 1:1000  
nr rys.: PZT4  
IX 2014

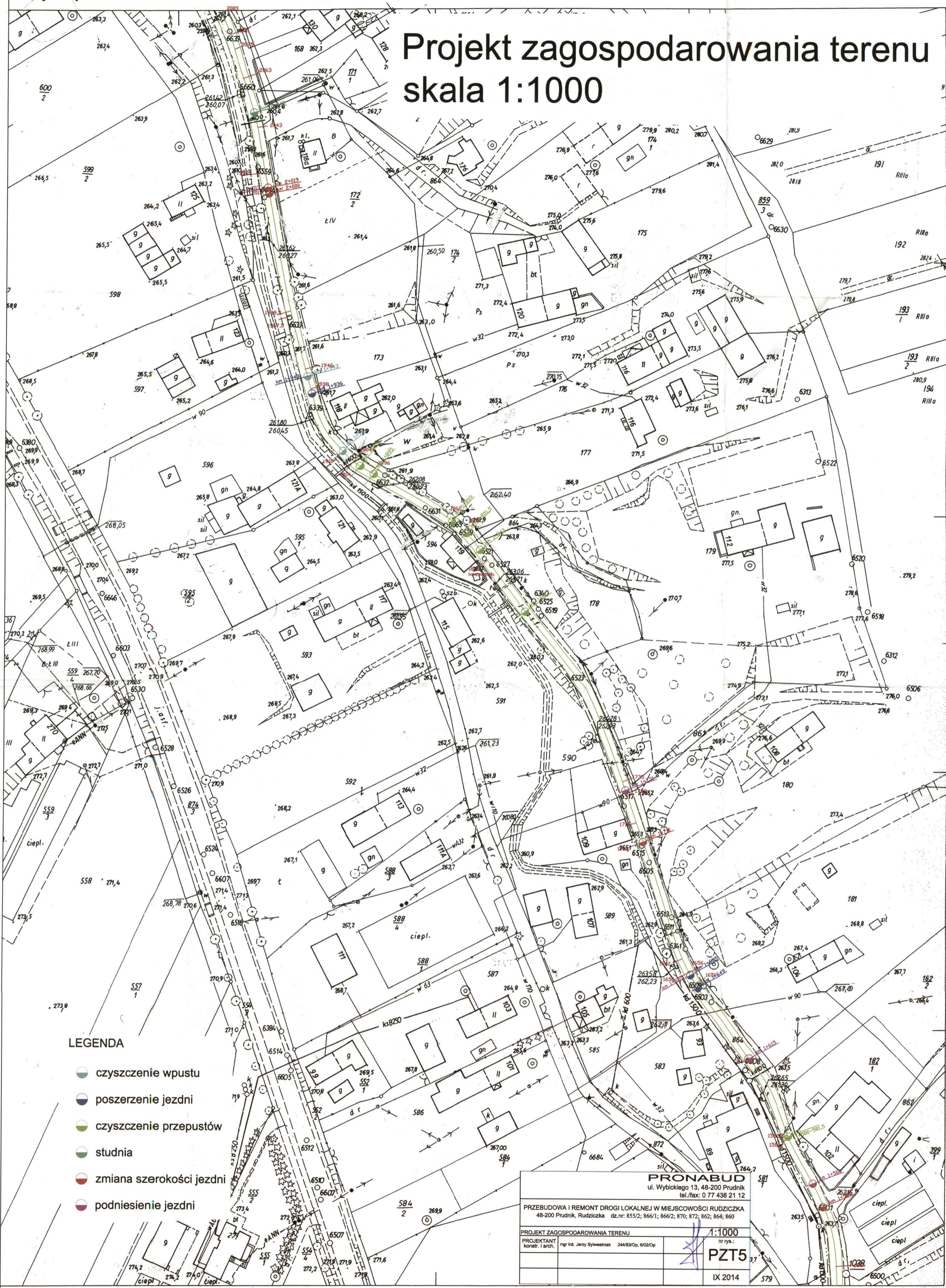
84  
141  
w. Rudziczka  
84

1. Układ współrzędnych „65”  
2. Poziom odniesienia Kronstadt  
3. Mapę opracowano metodą bezpośrednią



Lp	Nr. obiektu	Instytucja	Data	Imię, nazwisko		
				Skartował	Wykreślił	Sprawił
1	200/88	GEOPOL	02.92	J. Pitak	Z. Jasiak	A. Sanecki
2	360/98	OPGK Głubczyce	04.98	Cz. Strajny	J. Haremza	A. Kucab

# Projekt zagospodarowania terenu skala 1:1000



**LEGENDA**

-  czyszczenie wpustu
-  poszerzenie jezdni
-  czyszczenie przepustów
-  studnia
-  zmiana szerokości jezdni
-  podniesienie jezdni

**PRONABUD**  
ul. Wybickiego 13, 48-200 Prudnik  
tel./fax: 0 77 438 21 12

PRZEBUDOWA I REMONT DROGI LOKALNEJ W MIEJSCOWOŚCI RUDZICZKA  
48-200 Prudnik, Rudziczka dz.nr: 855/2; 866/1; 866/2; 870; 872; 862; 864; 860

PROJEKT ZAGOSPODAROWANIA TERENU 1:1000

PROJEKTANT mgr inż. Jerzy Sylwestrak 244/83/Op, 8/02/Op

**PZT5**

IX 2014

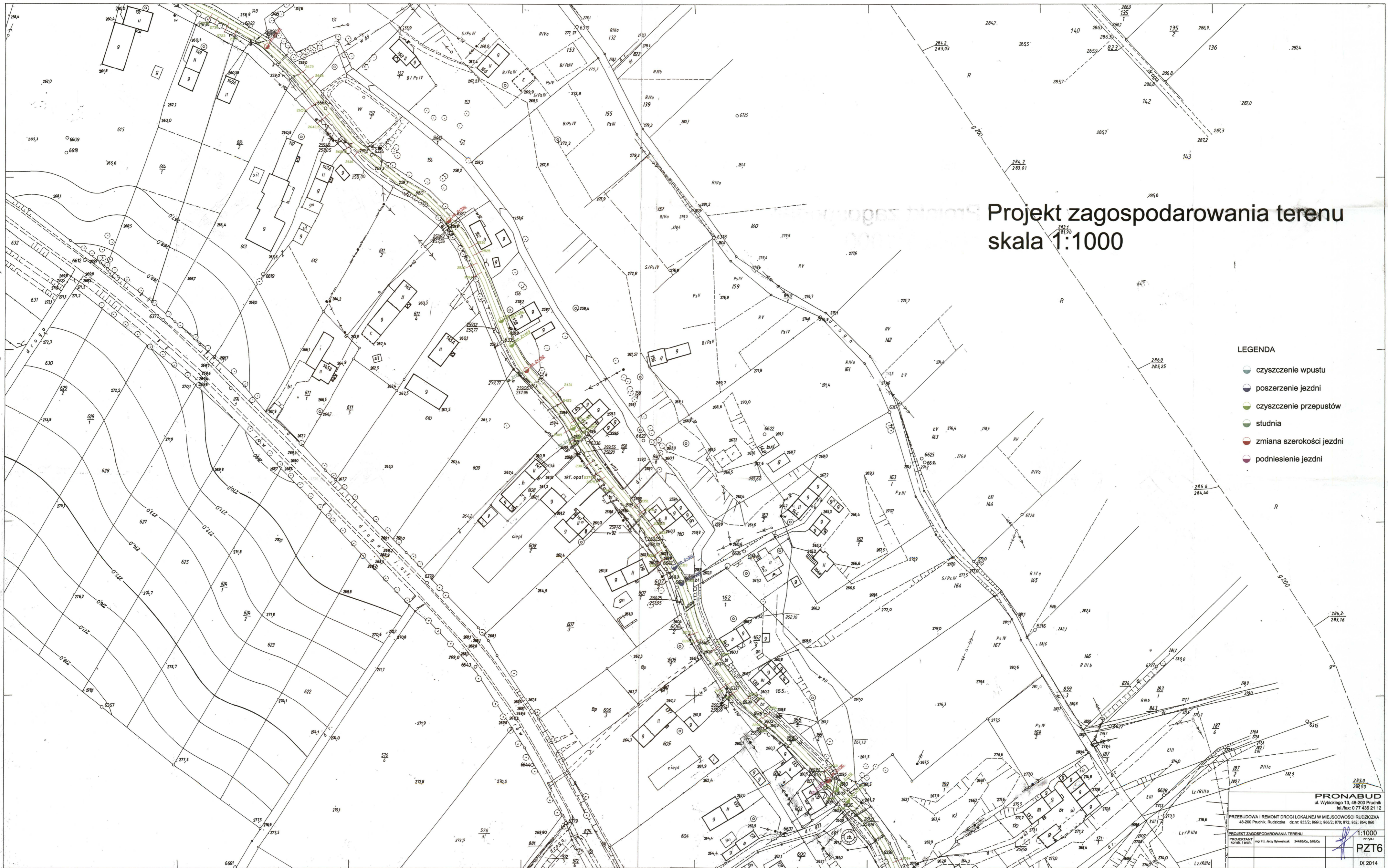
w. Rudziczka

093

1. Układ współrzędnych „65”
2. Poziom odniesienia Kronsztadt
3. Mapę opracowano metodą bezpośrednią

1	
---	--

Lp	Nr. obiektu	Instytucja	Data	Imię, nazwisko		
				Skartował	Wykreślił	Sprawdził
1	200/88	GEOPOL	06.92	J. Pitak	Z. Jasiak	A. Sanecki
2	360198	OPGK Głubczyce	04.98	J. Haremza	J. Haremza	A. Kucab



**Projekt zagospodarowania terenu**  
**skala 1:1000**

- LEGENDA**
- czyszczenie wpustu
  - poszerzenie jezdni
  - czyszczenie przepustów
  - studnia
  - zmiana szerokości jezdni
  - podniesienie jezdni

**PRONABUD**  
 ul. Wybińskiego 13, 48-200 Prudnik  
 tel./fax: 0 77 438 21 12

PRZEBUDOWA I REMONT DRÓG LOKALNEJ W MIEJSCOWOŚCI RUDZICZKA  
 48-200 Prudnik, Rudziczka - dz.nr: 855/2, 866/1, 866/2, 870, 872, 862, 864, 860

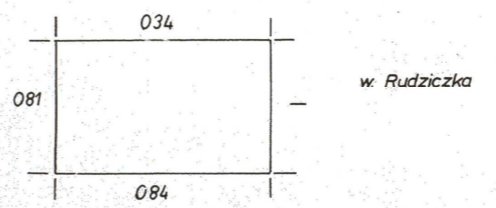
PROJEKT ZAGOSPODAROWANIA TERENU  
 PRZEDSIĘWZIĘCIE: I.1001  
 AUTOR: mgr inż. Jacek Bujewski 2448300, 80203

1:1000  
**PZT6**  
 IX 2014

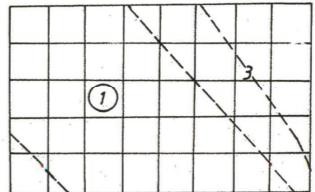
**473.443.082**  
 1:1000

**MAPA ZASADNICZA**  
 Zalożona w r. 1992 przez  
 SPÓŁDZIELNIĘ PRACY USŁUG GEGEZYNO-KARTOGRAFICZNYCH „GEOPOL”  
 w OPOLU

TREŚĆ NAKŁADEK	



1. Układ współrzędnych „65”
2. Poziom odniesienia Kronstadt
3. Mapę opracowano metody bezpośredniej



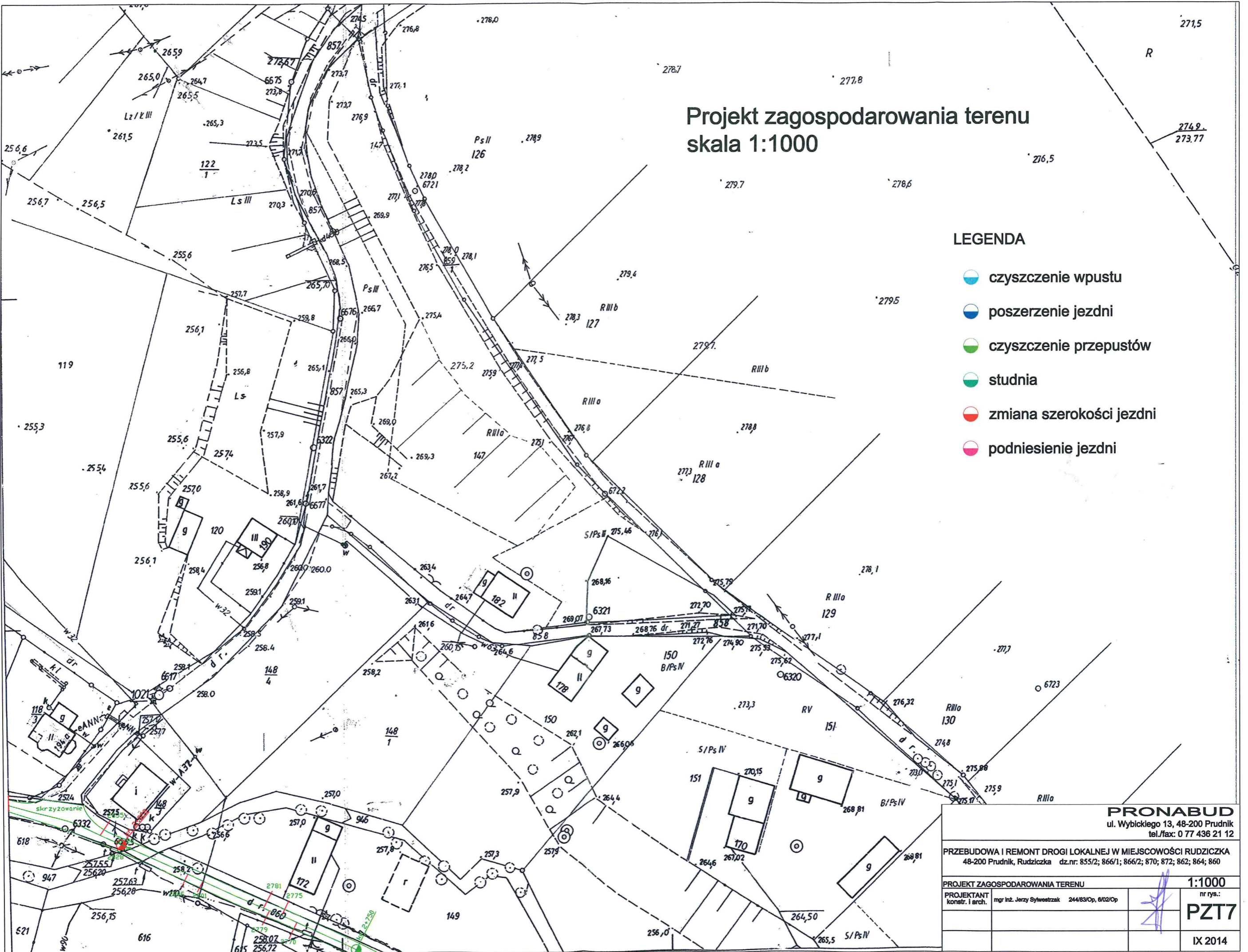
Lp	Nr. obiektu	Instytucja	Data	Imię, nazwisko		
				Skartował	Wykresił	Sprawdził
1	200/88	GEOPOL	06.92	J. Pitak	Z. Jasiak	A. Sanecki
2	360/98	OPRACOWANIE	04.98	J. Haremski	J. Haremski	A. Rucab
3	2005/202	PRZEMIESIENIE	12.02	E. Ullmann	E. Ullmann	R. Golec

Kierownik Zakładu mgr R. Krawczyk  
 Kierownik roboty A. Sanecki  
 Inspektor kontroli A. Kwaczala

# Projekt zagospodarowania terenu skala 1:1000

## LEGENDA

-  czyszczenie wpustu
-  poszerzenie jezdni
-  czyszczenie przepustów
-  studnia
-  zmiana szerokości jezdni
-  podniesienie jezdni



**PRONABUD**  
ul. Wybickiego 13, 48-200 Prudnik  
tel./fax: 0 77 436 21 12

PRZEBUDOWA I REMONT DROGI LOKALNEJ W MIEJSCOWOŚCI RUDZICZKA  
48-200 Prudnik, Rudziczka dz.nr: 855/2; 866/1; 866/2; 870; 872; 862; 864; 860

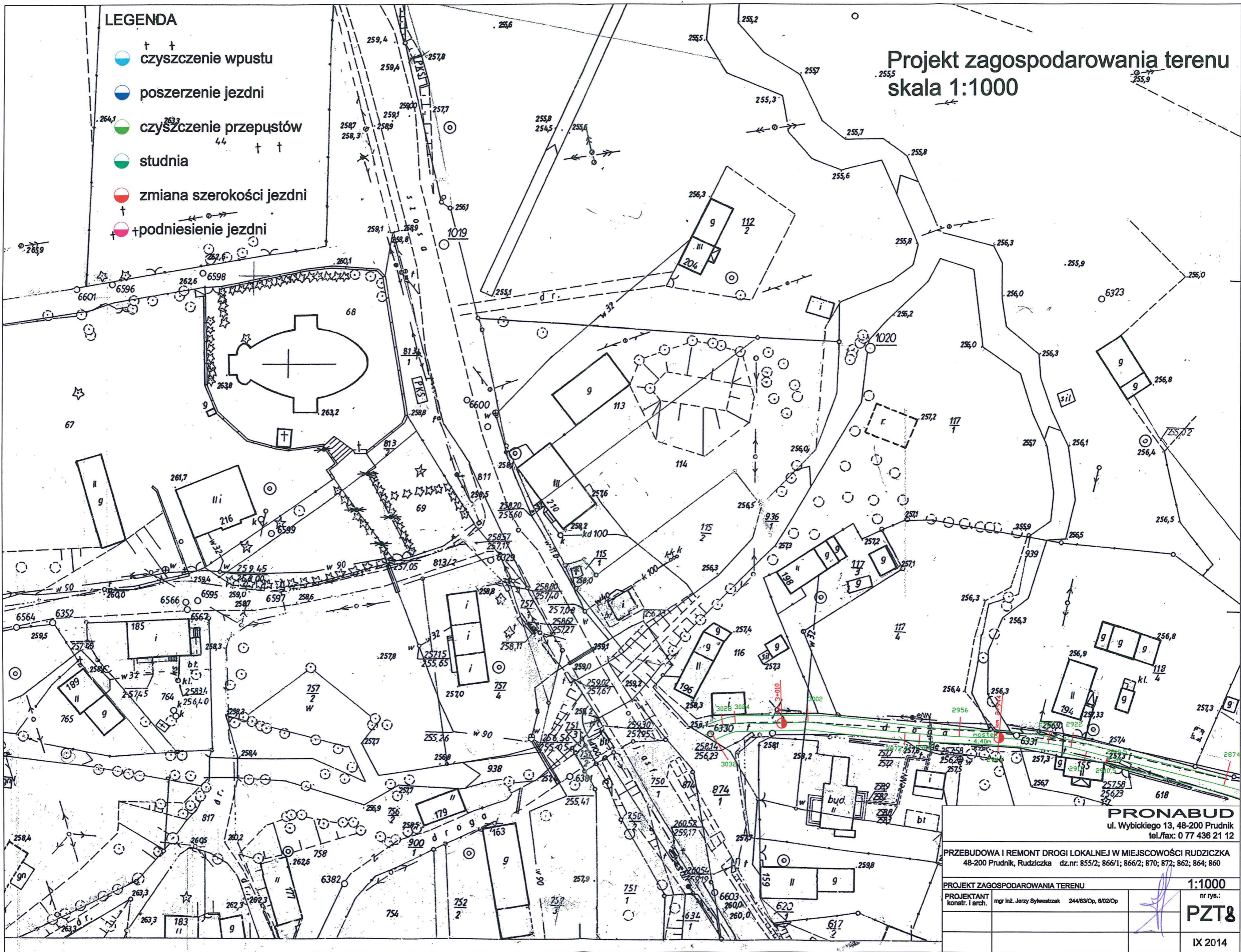
PROJEKT ZAGOSPODAROWANIA TERENU		1:1000	
PROJEKTANT	mgr inż. Jerzy Sylwestrak	244/83/Op, 6/02/Op	nr rys.:
konstr. i arch.			<b>PZT7</b>
			IX 2014



**LEGENDA**

- † †  
czyszczenie wpustu
- poszerzenie jezdni
- czyszczenie przepustów
- studnia
- zmiana szerokości jezdni
- † †  
podniesienie jezdni

**Projekt zagospodarowania terenu**  
skala 1:1000



**PRONABUD**  
ul. Wybickiego 13, 48-200 Prudnik  
tel./fax: 0 77 436 21 12

PRZEBUDOWA I REMONT DROGI LOKALNEJ W MIEJSCOWOŚCI RUDZICZKA  
48-200 Prudnik, Rudziczka dz.nr: 855/2; 866/1; 866/2; 870; 872; 862; 864; 860

PROJEKT ZAGOSPODAROWANIA TERENU		1:1000
PROJEKTANT	mgr inż. Jerzy Sylwestrak 244/83/Op, 6102/Op	nr rys.:
konstr. i arch.		<b>PZT8</b>
		IX 2014