

**UCHWAŁA NR XXII/350/2016
RADY MIEJSKIEJ W PRUDNIKU**

z dnia 31 marca 2016 r.

w sprawie obciążenia nieruchomości gruntowych

Na podstawie art. 18 ust. 2 pkt 9 lit.a ustawy z dnia 8 marca 1990 r. o samorządzie gminnym (Dz. U. z 2015 r. poz. 1515 i 1890) Rada Miejska w Prudniku uchwala, co następuje:

§ 1. Wyraża się zgodę na obciążenie niżej wymienionych nieruchomości gruntowych na rzecz Spółki Tauron Dystrybucja S.A. Oddział Opole, służebnością przesyłu polegającą na przeprowadzeniu napowietrznej linii elektroenergetycznej 110 kV relacji Prudnik - Głubczyce, a to :

- 1) nieruchomości oznaczonej na mapie nr 17 - obręb Prudnik - jako działka nr 20 w części o powierzchni 42 m², zgodnie z załącznikiem graficznym nr 1 do uchwały,
- 2) nieruchomości oznaczonej na mapie nr 17 - obręb Prudnik - jako działka nr 24 w części o powierzchni 36 m², zgodnie z załącznikiem graficznym nr 2 do uchwały.

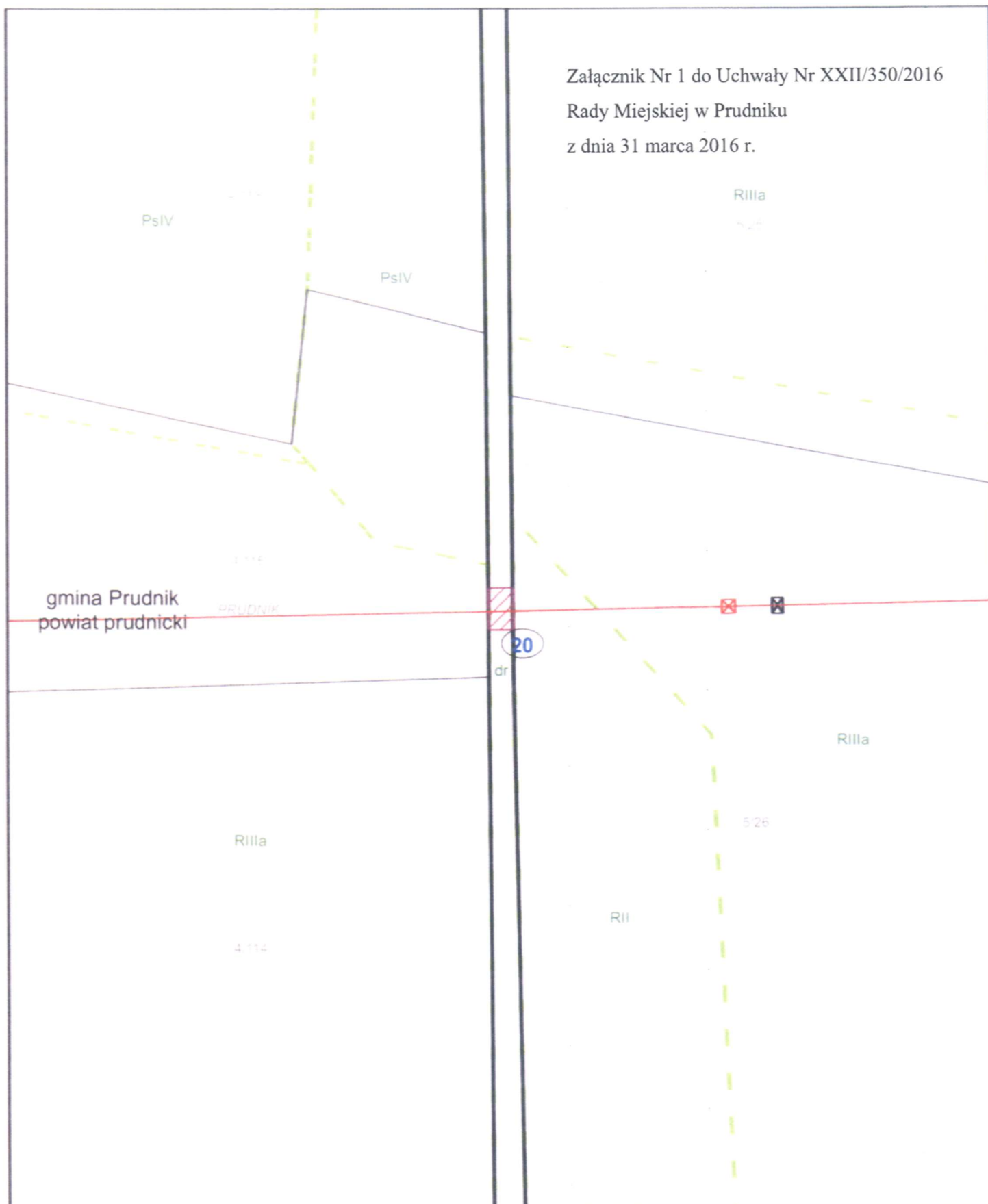
§ 2. Wykonanie uchwały powierza się Burmistrzowi Prudnika zgodnie z obowiązującymi przepisami

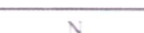



§ 3. Uchwała wchodzi w życie z dniem podjęcia.

Przewodniczący Rady
Miejskiej

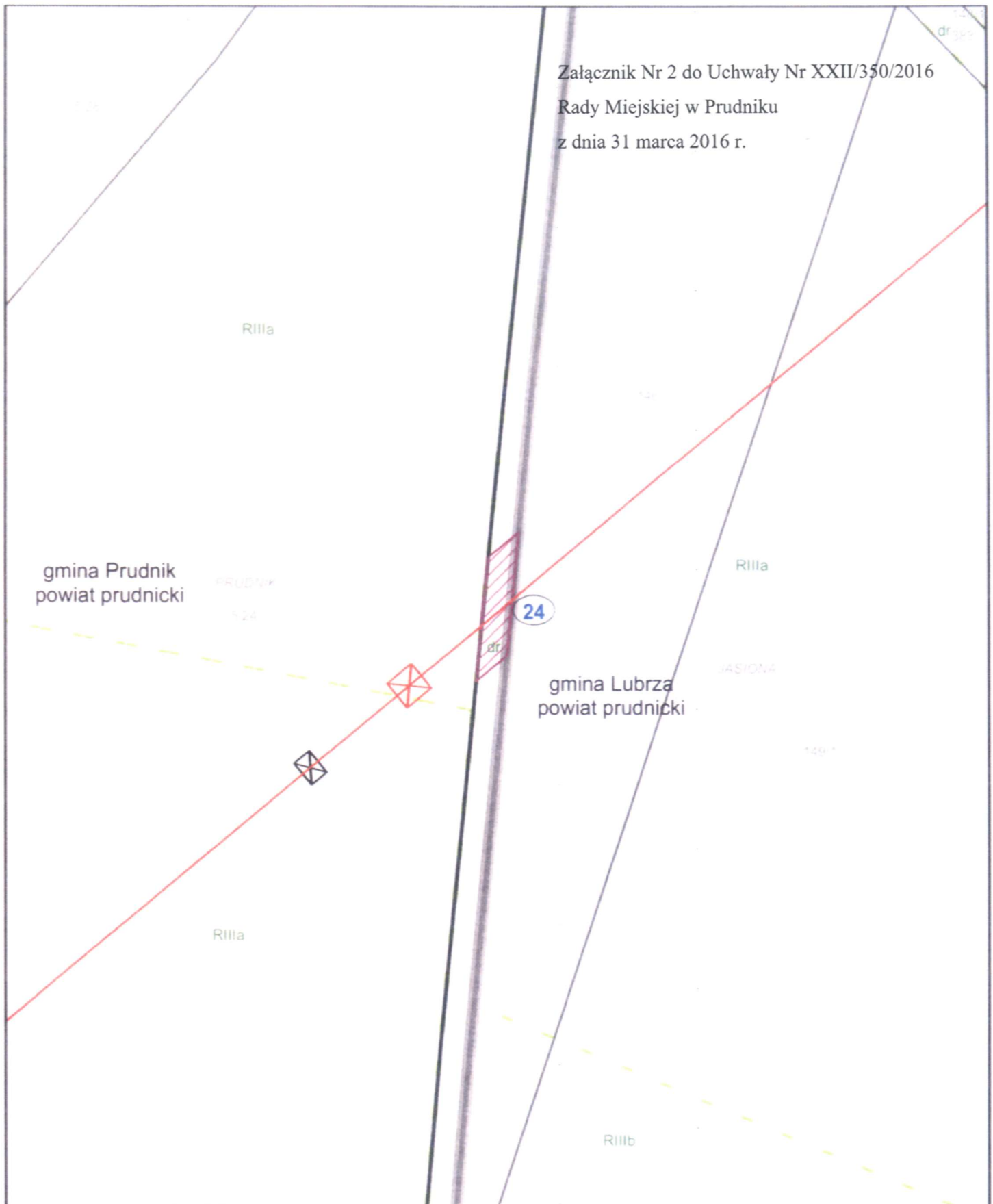

Zbigniew Kosiński





Załącznik Nr 1 do Uchwały Nr XXII/350/2016
Rady Miejskiej w Prudniku
z dnia 31 marca 2016 r.



	 Projektowany odcinek linii (os. - w miejscu istniejącej) z zakresowaną powierzchnią pasa służebności przesyłu		 Stanowisko słupa projektowanego  Stanowisko słupa istniejącego		Plan trasy linii 110 kV Głubczyce - Prudnik
	Nr umowy:		Długość osi linii na przedmiotowej działce [m]:	5	
Skala 1 : 1 000	Gmina:	Prudnik	Powierzchnia służebności na przedmiotowej działce [m ²]	42	Podpis przedstawiciela inwestora
Data opracowania mapy 2015-12-02	Obręb:	Prudnik			
	Nr działki:	20			

Załącznik Nr 2 do Uchwały Nr XXII/350/2016
Rady Miejskiej w Prudniku
z dnia 31 marca 2016 r.



	 Projektowany odcinek linii (oś - w miejscu istniejącej) z zakreskowaną powierzchnią pasa służebności przesyłu		 Stanowisko słupa projektowanego		Plan trasy linii 110 kV Głubczyce - Prudnik
			 Stanowisko słupa istniejącego		
Skala 1 : 500	Nr umowy:		Długość osi linii na przedmiotowej działce [m]	4	Podpis właściciela
	Gmina:	Prudnik			
Data opracowania mapy 2015-12-02	Obręb:	Prudnik	Powierzchnia służebności na przedmiotowej działce [m2]	36	Podpis przedstawiciela inwestora
	Nr działki:	24			