## PIK. 0,00

Skala pionowa 1:100
Skala pozioma 1:100

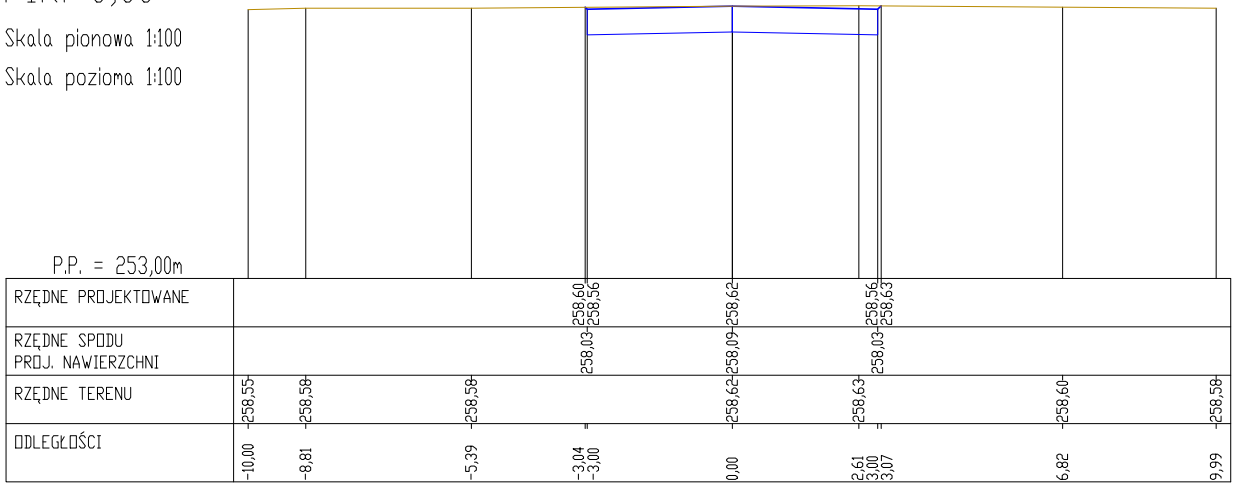
P.P. = 253,00m
RZĘDNE PROJEKTOWANE
258,60 258,56 258,62 258,56 258,63
RZĘDNE SPODU PROJ. NAWIERZCHNI
258,03 258,09 258,03
RZĘDNE TERENU
258,55 258,58 258,58 258,62 258,63 258,60 258,58
ODLEGŁOŚCI
-10,00 -8,81 -5,39 -3,04 -3,00 0,00 2,61 3,00 3,07 6,82 9,99

## PIK. 5,06

Skala pionowa 1:100
Skala pozioma 1:100

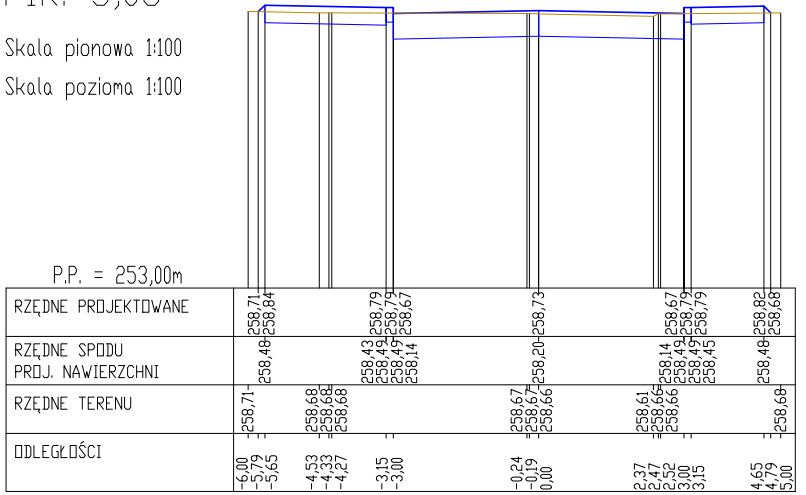
P.P. = 253,00m
RZĘDNE PROJEKTOWANE
258,71 258,84 258,79 258,79 258,67 258,73 258,67 258,79 258,79 258,82 258,68
RZĘDNE SPODU PROJ. NAWIERZCHNI
258,48 258,43 258,49 258,49 258,14 258,20 258,14 258,49 258,49 258,45 258,48
RZĘDNE TERENU
258,71 258,68 258,68 258,68 258,67 258,67 258,66 258,61 258,66 258,66 258,68
ODLEGŁOŚCI
-6,00 -5,79 -5,65 -4,53 -4,33 -4,27 -3,15 -3,00 -0,24 -0,19 0,00 2,37 2,47 2,52 3,00 3,15 4,65 4,79 5,00

## PIK. 2,06

Skala pionowa 1:100
Skala pozioma 1:100

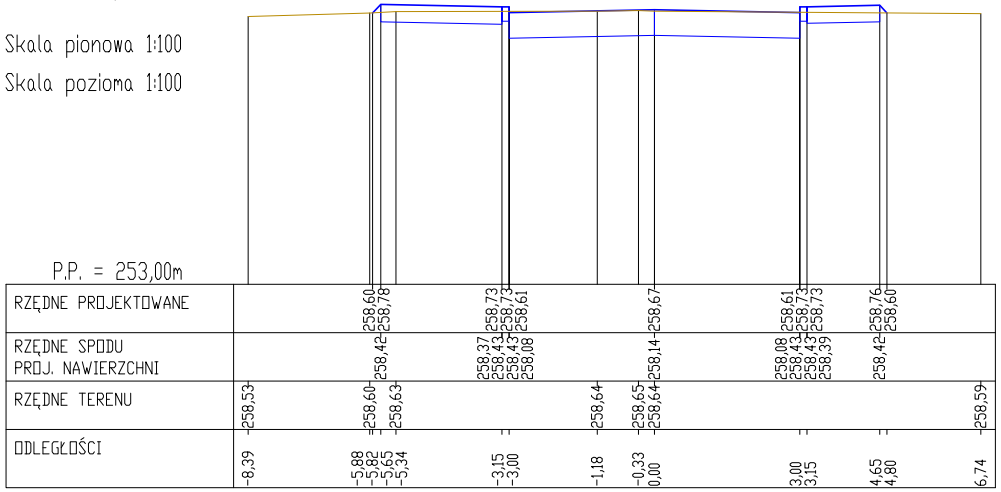
P.P. = 253,00m
RZĘDNE PROJEKTOWANE
258,60 258,78 258,73 258,73 258,61 258,67 258,61 258,73 258,73 258,76 258,60
RZĘDNE SPODU PROJ. NAWIERZCHNI
258,42 258,37 258,43 258,43 258,08 258,14 258,08 258,43 258,43 258,39 258,42
RZĘDNE TERENU
258,53 258,60 258,63 258,64 258,65 258,64 258,59
ODLEGŁOŚCI
-8,39 -5,88 -5,82 -5,65 -5,34 -3,15 -3,00 -1,18 -0,33 0,00 3,00 3,15 4,65 4,80 6,74

## PIK. 17,03

Skala pionowa 1:100
Skala pozioma 1:100

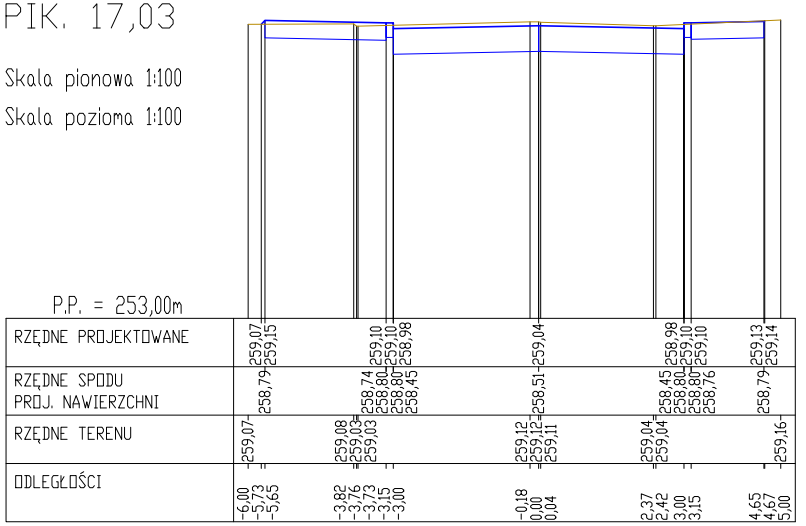
P.P. = 253,00m
RZĘDNE PROJEKTOWANE
259,07 259,15 259,10 259,10 258,98 259,04 258,98 259,10 259,10 259,13 259,14
RZĘDNE SPODU PROJ. NAWIERZCHNI
258,79 258,74 258,80 258,80 258,45 258,51 258,45 258,80 258,80 258,76 258,79
RZĘDNE TERENU
259,07 259,08 259,03 259,03 259,12 259,12 259,11 259,04 259,04 259,16
ODLEGŁOŚCI
-6,00 -5,73 -5,65 -3,82 -3,76 -3,73 -3,15 -3,00 -0,18 0,00 0,04 2,37 2,42 3,00 3,15 4,65 4,67 5,00

## PIK. 35,09

Skala pionowa 1:100
Skala pozioma 1:100

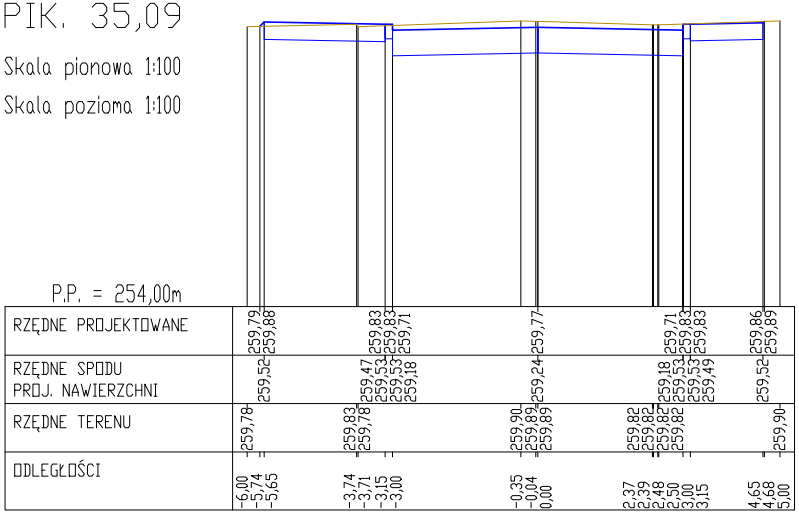
P.P. = 254,00m
RZĘDNE PROJEKTOWANE
259,79
259,88
259,83
259,83
259,71
259,77
259,71
259,83
259,83
259,86
259,89
RZĘDNE SPODU PROJ. NAWIERZCHNI
259,52
259,47
259,53
259,53
259,18
259,24
259,18
259,53
259,53
259,49
259,52
RZĘDNE TERENU
259,78
259,83
259,78
259,90
259,89
259,89
259,82
259,82
259,82
259,82
259,90
ODLEGŁOŚCI
-6,00
-5,74
-5,65
-3,74
-3,71
-3,15
-3,00
-0,35
-0,04
0,00
2,37
2,39
2,48
2,50
3,00
3,15
4,65
4,68
5,00

## PIK. 72,24

Skala pionowa 1:100
Skala pozioma 1:100

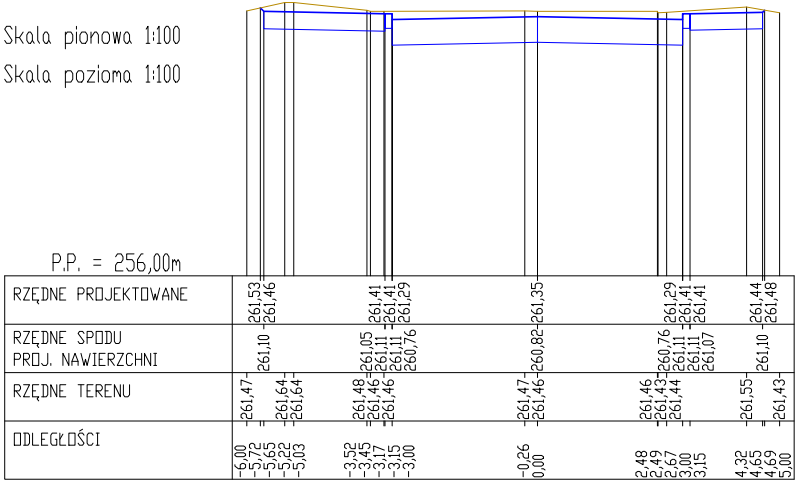
P.P. = 256,00m
RZĘDNE PROJEKTOWANE
261,53
261,46
261,41
261,41
261,29
261,35
261,29
261,41
261,41
261,44
261,48
RZĘDNE SPODU PROJ. NAWIERZCHNI
261,10
261,05
261,11
261,11
260,76
260,82
260,76
261,11
261,11
261,07
261,10
RZĘDNE TERENU
261,47
261,64
261,64
261,48
261,46
261,46
261,47
261,46
261,46
261,43
261,44
261,55
261,43
ODLEGŁOŚCI
-6,00
-5,72
-5,65
-5,22
-5,03
-3,52
-3,45
-3,17
-3,15
-3,00
-0,26
0,00
2,48
2,49
2,67
3,00
3,15
4,32
4,65
4,69
5,00

## PIK. 197,59

Skala pionowa 1:100
Skala pozioma 1:100

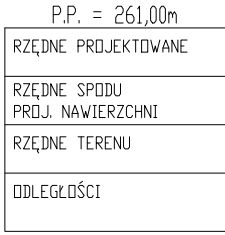
P.P. = 261,00m
RZĘDNE PROJEKTOWANE
RZĘDNE SPODU PROJ. NAWIERZCHNI
RZĘDNE TERENU
ODLEGŁOŚCI

## PIK. 54,75

Skala pionowa 1:100
Skala pozioma 1:100

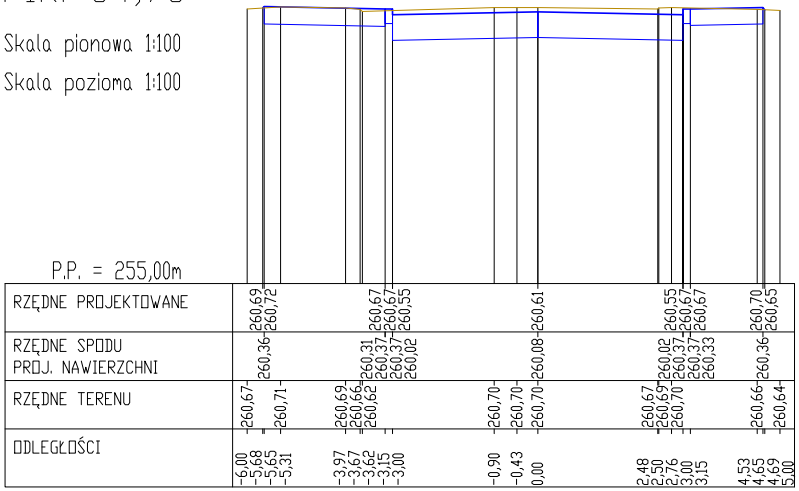
P.P. = 255,00m
RZĘDNE PROJEKTOWANE
260,69
260,72
260,67
260,67
260,55
260,61
260,55
260,67
260,67
260,70
260,65
RZĘDNE SPODU PROJ. NAWIERZCHNI
260,36
260,31
260,37
260,37
260,02
260,08
260,02
260,37
260,37
260,33
260,36
RZĘDNE TERENU
260,67
260,71
260,69
260,66
260,62
260,70
260,70
260,70
260,67
260,69
260,70
260,66
260,64
ODLEGŁOŚCI
-6,00
-5,68
-5,65
-5,31
-3,97
-3,67
-3,62
-3,15
-3,00
-0,90
-0,43
0,00
2,48
2,50
2,76
3,00
3,15
4,53
4,65
4,69
5,00

## PIK. 140,39

Skala pionowa 1:100
Skala pozioma 1:100

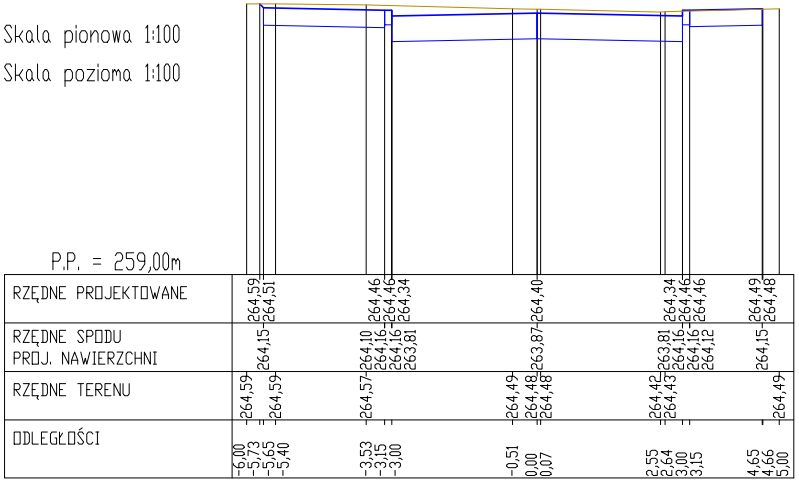
P.P. = 259,00m
RZĘDNE PROJEKTOWANE
264,59
264,51
264,46
264,46
264,34
264,40
264,34
264,46
264,46
264,49
264,48
RZĘDNE SPODU PROJ. NAWIERZCHNI
264,15
264,10
264,16
264,16
263,81
263,87
263,81
264,16
264,16
264,12
264,15
RZĘDNE TERENU
264,59
264,59
264,57
264,49
264,48
264,48
264,42
264,43
264,49
ODLEGŁOŚCI
-6,00
-5,73
-5,65
-5,40
-3,53
-3,15
-3,00
-0,51
0,00
0,07
2,55
2,64
3,00
3,15
4,65
4,66
5,00

## PIK. 201,70

Skala pionowa 1:100
Skala pozioma 1:100

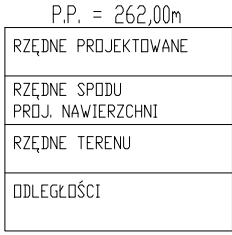
P.P. = 262,00m
RZĘDNE PROJEKTOWANE
RZĘDNE SPODU PROJ. NAWIERZCHNI
RZĘDNE TERENU
ODLEGŁOŚCI

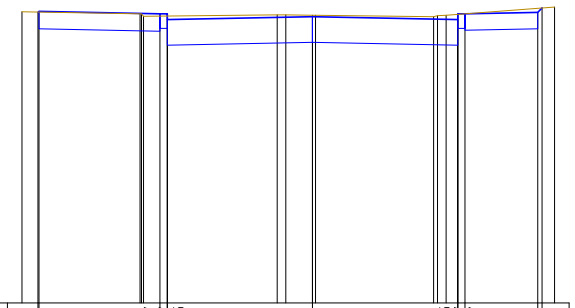

| | |
|---|---|
| | 267,00<br>267,02<br>266,97<br>266,97<br>266,85<br>266,91<br>266,85<br>266,97<br>266,97<br>267,00<br>267,09 |
| | 266,66<br>266,61<br>266,67<br>266,67<br>266,32<br>266,38<br>266,32<br>266,67<br>266,67<br>266,63<br>266,66 |
| | 267,01<br>266,97<br>266,97<br>266,92<br>266,95<br>266,95<br>266,94<br>266,94<br>266,91<br>266,93<br>266,94<br>267,11 |
| | -6,00<br>-5,67<br>-5,65<br>-3,56<br>-3,53<br>-3,49<br>-3,15<br>-3,00<br>-0,73<br>-0,55<br>0,00<br>0,06<br>2,50<br>2,58<br>2,76<br>3,00<br>3,15<br>4,65<br>4,74<br>5,00 |

# PIK. 222,66

Skala pionowa 1:100

Skala pozioma 1:100

P.P. = 262,00m

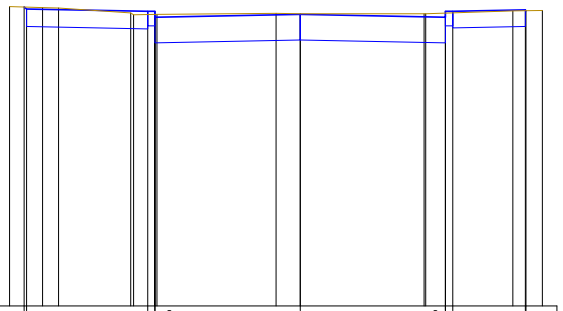

| | |
|---|---|
| RZĘDNE PROJEKTOWANE | 268,17<br>268,13<br>268,08<br>268,08<br>267,96<br>268,02<br>267,96<br>268,08<br>268,08<br>268,11<br>268,09 |
| RZĘDNE SPODU PROJ. NAWIERZCHNI | 267,77<br>267,72<br>267,78<br>267,78<br>267,43<br>267,49<br>267,43<br>267,78<br>267,78<br>267,74<br>267,77 |
| RZĘDNE TERENU | 268,18<br>268,16<br>268,15<br>268,05<br>268,01<br>268,02<br>268,04<br>268,03<br>268,03<br>268,03<br>268,09<br>268,10 |
| ODLEGŁOŚCI | -6,00<br>-5,70<br>-5,65<br>-5,32<br>-4,99<br>-3,50<br>-3,44<br>-3,15<br>-3,00<br>-2,96<br>-0,50<br>0,00<br>2,56<br>2,59<br>3,00<br>3,15<br>4,39<br>4,65<br>4,66<br>5,00 |

# PIK. 252,39

Skala pionowa 1:100

Skala pozioma 1:100

P.P. = 264,00m

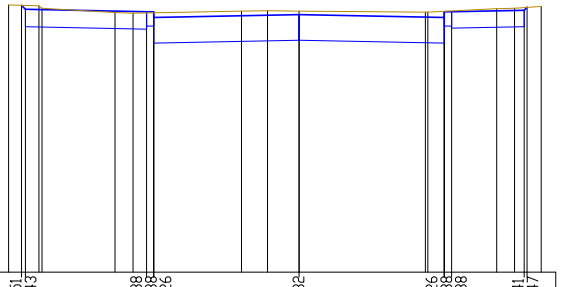

| | |
|---|---|
| RZĘDNE PROJEKTOWANE | 269,51<br>269,43<br>269,38<br>269,38<br>269,26<br>269,32<br>269,26<br>269,38<br>269,38<br>269,41<br>269,47 |
| RZĘDNE SPODU PROJ. NAWIERZCHNI | 269,07<br>269,02<br>269,08<br>269,08<br>268,73<br>268,79<br>268,73<br>269,08<br>269,08<br>269,04<br>269,07 |
| RZĘDNE TERENU | 269,52<br>269,50<br>269,45<br>269,36<br>269,35<br>269,39<br>269,40<br>269,39<br>269,37<br>269,37<br>269,44<br>269,45<br>269,49 |
| ODLEGŁOŚCI | -6,00<br>-5,73<br>-5,65<br>-5,37<br>-5,31<br>-3,80<br>-3,43<br>-3,15<br>-3,00<br>-1,19<br>-0,65<br>0,00<br>2,61<br>2,66<br>3,00<br>3,15<br>4,08<br>4,45<br>4,65<br>4,71<br>5,00 |

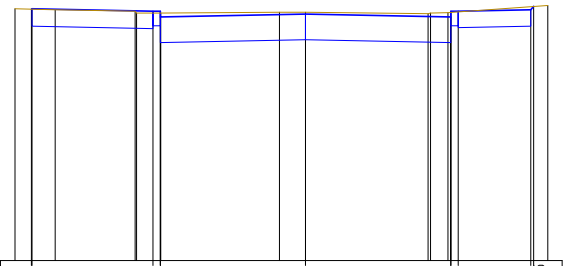

| | |
|---|---|
| | 267,19<br>267,20<br>267,15<br>267,15<br>267,03<br>267,09<br>267,03<br>267,15<br>267,15<br>267,18<br>267,25 |
| | 266,84<br>266,79<br>266,85<br>266,85<br>266,50<br>266,56<br>266,50<br>266,85<br>266,85<br>266,81<br>266,84 |
| | 267,20<br>267,18<br>267,15<br>267,11<br>267,11<br>267,13<br>267,13<br>267,10<br>267,11<br>267,12<br>267,27 |
| | -6,00<br>-5,66<br>-5,65<br>-5,17<br>-3,52<br>-3,49<br>-3,15<br>-3,00<br>-2,99<br>-0,54<br>0,00<br>2,53<br>2,58<br>2,94<br>3,00<br>3,15<br>4,65<br>4,71<br>5,00 |

# PIK. 232,68

Skala pionowa 1:100

Skala pozioma 1:100

P.P. = 263,00m

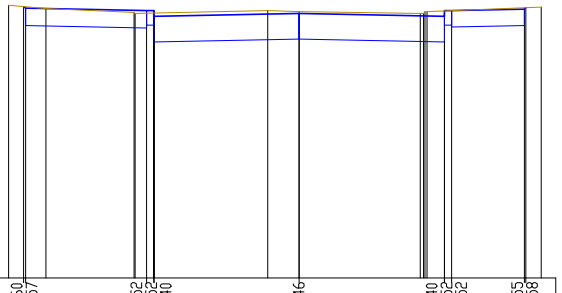

| | |
|---|---|
| RZĘDNE PROJEKTOWANE | 268,60<br>268,57<br>268,52<br>268,52<br>268,40<br>268,46<br>268,40<br>268,52<br>268,52<br>268,55<br>268,58 |
| RZĘDNE SPODU PROJ. NAWIERZCHNI | 268,21<br>268,16<br>268,22<br>268,22<br>267,87<br>267,93<br>267,87<br>268,22<br>268,22<br>268,18<br>268,21 |
| RZĘDNE TERENU | 268,63<br>268,56<br>268,48<br>268,46<br>268,52<br>268,50<br>268,46<br>268,46<br>268,50<br>268,50<br>268,59 |
| ODLEGŁOŚCI | -6,00<br>-5,69<br>-5,65<br>-5,23<br>-3,41<br>-3,39<br>-3,15<br>-3,00<br>-0,65<br>0,00<br>2,50<br>2,57<br>2,60<br>2,64<br>3,00<br>3,15<br>4,65<br>4,68<br>5,00 |

# PIK. 257,23

Skala pionowa 1:100

Skala pozioma 1:100

P.P. = 264,00m

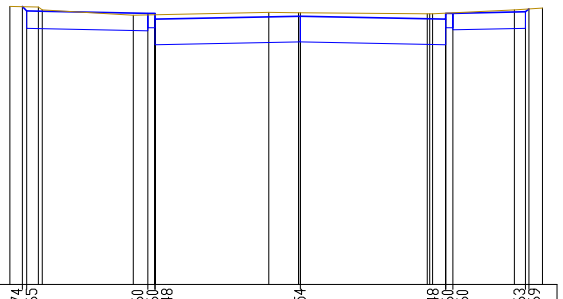

| | |
|---|---|
| RZĘDNE PROJEKTOWANE | 269,74<br>269,65<br>269,60<br>269,60<br>269,48<br>269,54<br>269,48<br>269,60<br>269,60<br>269,63<br>269,69 |
| RZĘDNE SPODU PROJ. NAWIERZCHNI | 269,29<br>269,24<br>269,30<br>269,30<br>268,95<br>269,01<br>268,95<br>269,30<br>269,30<br>269,26<br>269,29 |
| RZĘDNE TERENU | 269,74<br>269,73<br>269,67<br>269,56<br>269,62<br>269,61<br>269,61<br>269,59<br>269,59<br>269,59<br>269,67<br>269,71 |
| ODLEGŁOŚCI | -6,00<br>-5,74<br>-5,65<br>-5,41<br>-5,33<br>-3,45<br>-3,15<br>-3,00<br>-0,65<br>-0,04<br>0,00<br>2,62<br>2,67<br>2,73<br>3,00<br>3,15<br>4,42<br>4,65<br>4,72<br>5,00 |

## PIK. 258,65

Skala pionowa 1:100
Skala pozioma 1:100

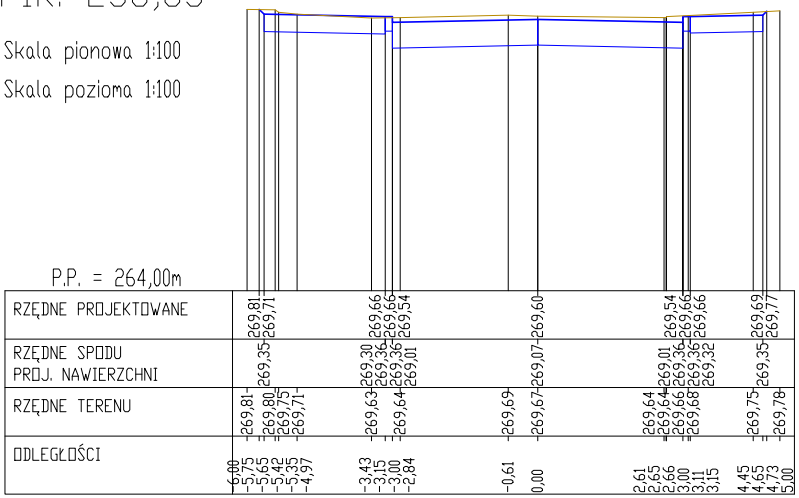
P.P. = 264,00m
RZĘDNE PROJEKTOWANE
269,81 269,71 269,66 269,66 269,54 269,60 269,54 269,66 269,66 269,69 269,77
RZĘDNE SPODU PROJ. NAWIERZCHNI
269,35 269,30 269,36 269,36 269,01 269,07 269,01 269,36 269,36 269,32 269,35
RZĘDNE TERENU
269,81 269,80 269,75 269,71 269,63 269,64 269,69 269,67 269,64 269,64 269,66 269,68 269,75 269,78
ODLEGŁOŚCI
-6,00 -5,75 -5,65 -5,42 -5,35 -4,97 -3,43 -3,15 -3,00 -2,84 -0,61 0,00 2,61 2,65 2,66 3,00 3,11 3,15 4,45 4,65 4,73 5,00

## PIK. 287,98

Skala pionowa 1:100
Skala pozioma 1:100

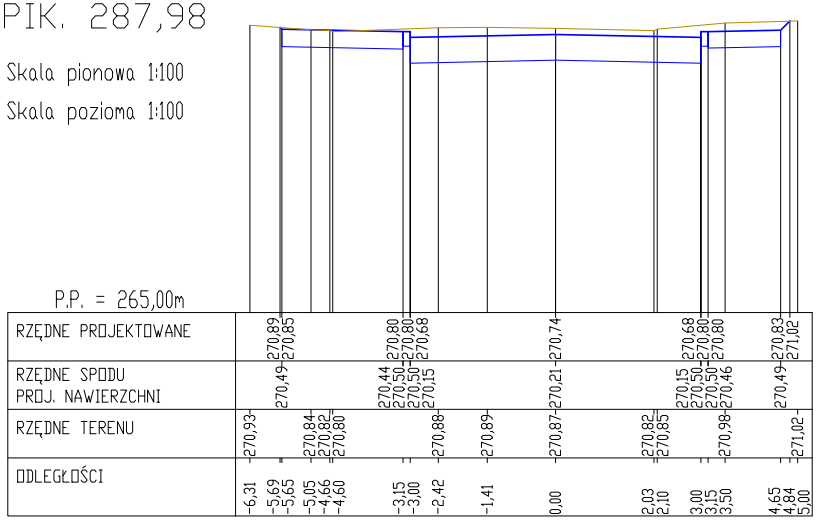
P.P. = 265,00m
RZĘDNE PROJEKTOWANE
270,89 270,85 270,80 270,80 270,68 270,74 270,68 270,80 270,80 270,83 271,02
RZĘDNE SPODU PROJ. NAWIERZCHNI
270,49 270,44 270,50 270,50 270,15 270,21 270,15 270,50 270,50 270,46 270,49
RZĘDNE TERENU
270,93 270,84 270,82 270,80 270,88 270,89 270,87 270,82 270,85 270,98 271,02
ODLEGŁOŚCI
-6,31 -5,69 -5,65 -5,05 -4,66 -4,60 -3,15 -3,00 -2,42 -1,41 0,00 2,03 2,10 3,00 3,15 3,50 4,65 4,84 5,00

## PIK. 313,08

Skala pionowa 1:100
Skala pozioma 1:100

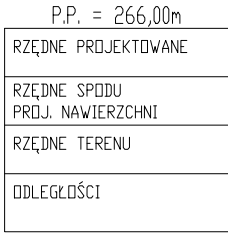
P.P. = 266,00m
RZĘDNE PROJEKTOWANE
RZĘDNE SPODU PROJ. NAWIERZCHNI
RZĘDNE TERENU
ODLEGŁOŚCI

## PIK. 263,88

Skala pionowa 1:100
Skala pozioma 1:100

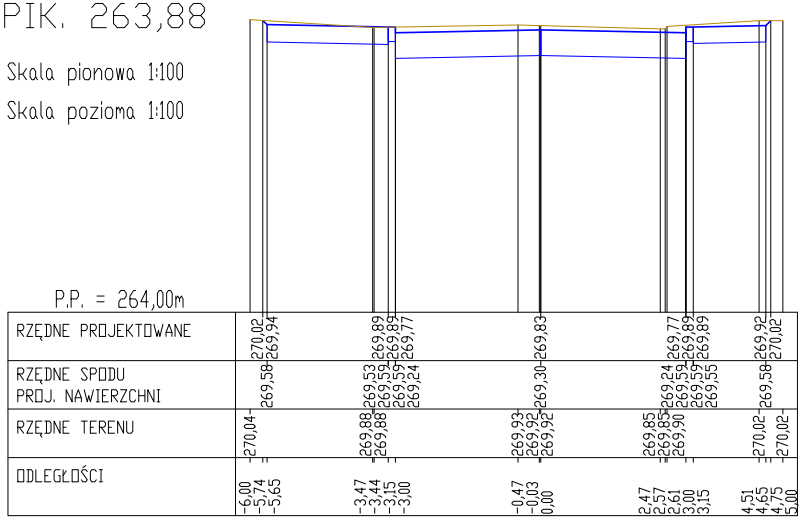
P.P. = 264,00m
RZĘDNE PROJEKTOWANE
270,02 269,94 269,89 269,89 269,77 269,83 269,77 269,89 269,89 269,92 270,02
RZĘDNE SPODU PROJ. NAWIERZCHNI
269,58 269,53 269,59 269,59 269,24 269,30 269,24 269,59 269,59 269,55 269,58
RZĘDNE TERENU
270,04 269,88 269,88 269,93 269,92 269,92 269,85 269,85 269,90 270,02 270,02
ODLEGŁOŚCI
-6,00 -5,74 -5,65 -3,47 -3,44 -3,15 -3,00 -0,47 -0,03 0,00 2,47 2,57 2,61 3,00 3,15 4,51 4,65 4,75 5,00

## PIK. 291,66

Skala pionowa 1:100
Skala pozioma 1:100

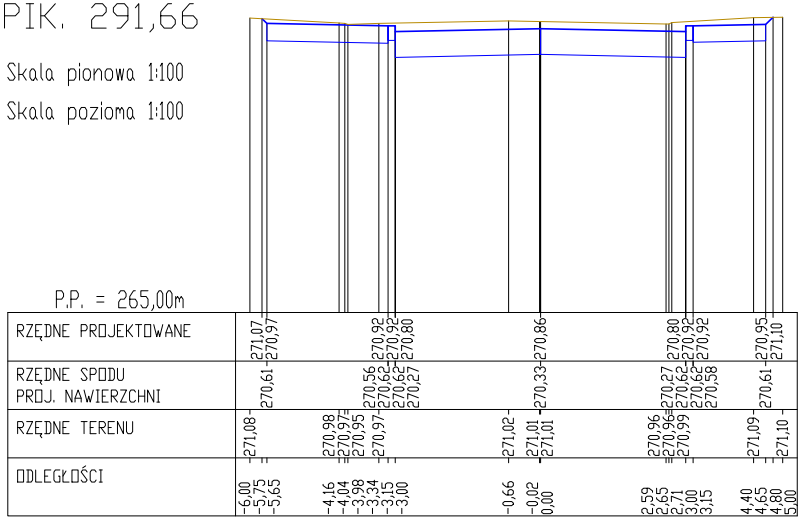
P.P. = 265,00m
RZĘDNE PROJEKTOWANE
271,07 270,97 270,92 270,92 270,80 270,86 270,80 270,92 270,92 270,95 271,10
RZĘDNE SPODU PROJ. NAWIERZCHNI
270,61 270,56 270,62 270,62 270,27 270,33 270,27 270,62 270,62 270,58 270,61
RZĘDNE TERENU
271,08 270,98 270,97 270,95 270,97 271,02 271,01 271,01 270,96 270,96 270,99 271,09 271,10
ODLEGŁOŚCI
-6,00 -5,75 -5,65 -4,16 -4,04 -3,98 -3,34 -3,15 -3,00 -0,66 -0,02 0,00 2,59 2,65 2,71 3,00 3,15 4,40 4,65 4,80 5,00

## PIK. 316,00

Skala pionowa 1:100
Skala pozioma 1:100

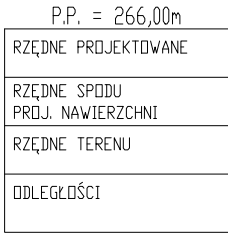
P.P. = 266,00m
RZĘDNE PROJEKTOWANE
RZĘDNE SPODU PROJ. NAWIERZCHNI
RZĘDNE TERENU
ODLEGŁOŚCI

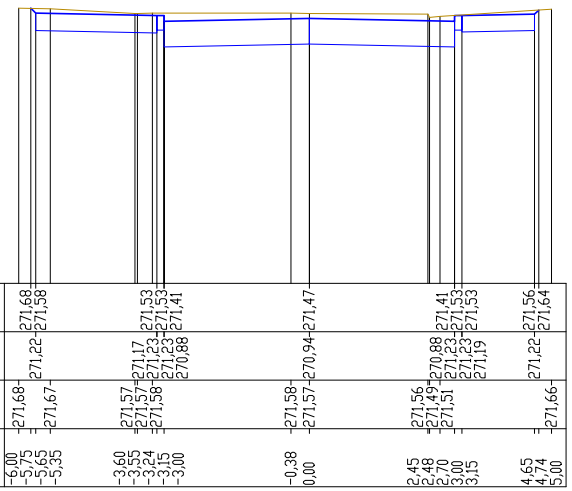
271,68
271,58
271,53
271,53
271,41
271,47
271,41
271,53
271,53
271,56
271,64
271,22
271,17
271,23
271,23
270,88
270,94
270,88
271,23
271,23
271,19
271,22
271,68
271,67
271,57
271,57
271,58
271,58
271,57
271,56
271,49
271,51
271,66
-6,00
-5,75
-5,65
-5,35
-3,60
-3,55
-3,24
-3,15
-3,00
-0,38
0,00
2,45
2,48
2,70
3,00
3,15
4,65
4,74
5,00

## PIK. 346,22

Skala pionowa 1:100
Skala pozioma 1:100

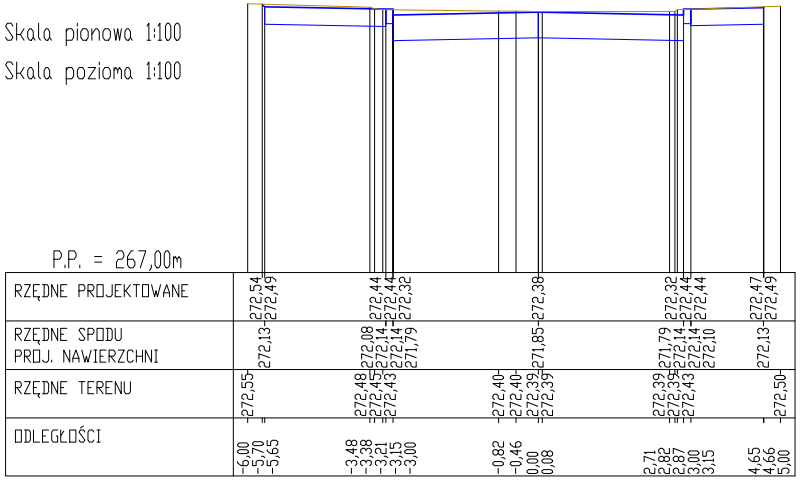
P.P. = 267,00m
RZĘDNE PROJEKTOWANE
272,54
272,49
272,44
272,44
272,32
272,38
272,32
272,44
272,44
272,47
272,49
RZĘDNE SPODU PROJ. NAWIERZCHNI
272,13
272,08
272,14
272,14
271,79
271,85
271,79
272,14
272,14
272,10
272,13
RZĘDNE TERENU
272,55
272,48
272,45
272,43
272,40
272,40
272,39
272,39
272,39
272,39
272,43
272,50
ODLEGŁOŚCI
-6,00
-5,70
-5,65
-3,48
-3,38
-3,21
-3,15
-3,00
-0,82
-0,46
0,00
0,08
2,71
2,82
2,87
3,00
3,15
4,65
4,66
5,00

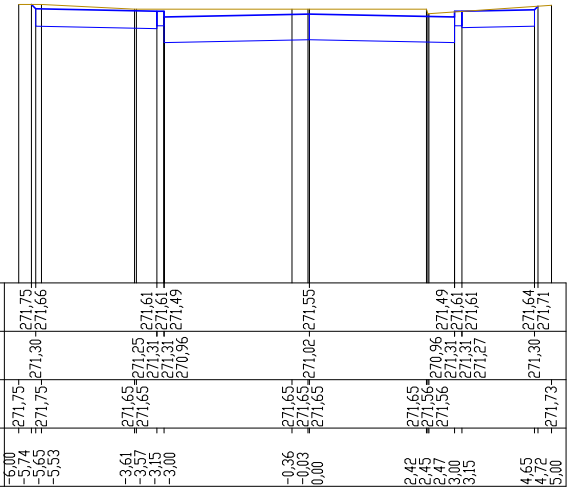
271,75
271,66
271,61
271,61
271,49
271,55
271,49
271,61
271,61
271,64
271,71
271,30
271,25
271,31
271,31
270,96
271,02
270,96
271,31
271,31
271,27
271,30
271,75
271,75
271,65
271,65
271,65
271,65
271,65
271,65
271,56
271,56
271,73
-6,00
-5,74
-5,65
-5,53
-3,61
-3,57
-3,15
-3,00
-0,36
-0,03
0,00
2,42
2,45
2,47
3,00
3,15
4,65
4,72
5,00

## PIK. 355,80

Skala pionowa 1:100
Skala pozioma 1:100

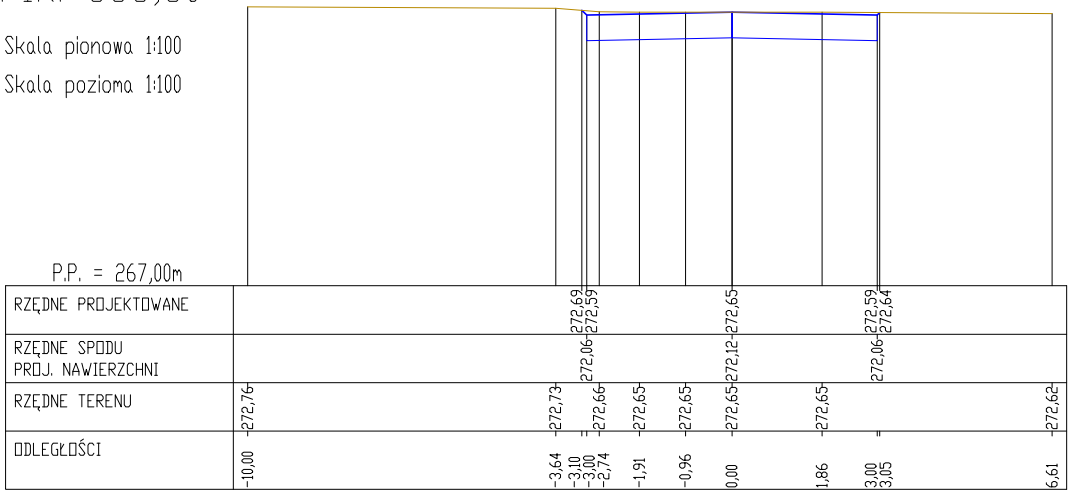
P.P. = 267,00m
RZĘDNE PROJEKTOWANE
272,69
272,59
272,65
272,59
272,64
RZĘDNE SPODU PROJ. NAWIERZCHNI
272,06
272,12
272,06
RZĘDNE TERENU
272,76
272,73
272,66
272,65
272,65
272,65
272,65
272,62
ODLEGŁOŚCI
-10,00
-3,64
-3,10
-3,00
-2,74
-1,91
-0,96
0,00
1,86
3,00
3,05
6,61

WYKONAWCA:
AR-DOM Biuro Projektowo Usługowe
mgr inż. Arkadiusz Żurakowski
ul. Mierosławskiego 19
48-200 Prudnik
tel./fax: (077) 4369116, kom. 0608422072
e-mail: ardom@provider.pl

INWESTOR:
GMINA PRUDNIK
ul. KoŜciuszki 3
48-200 Prudnik

PROJEKT:
PRZEBUDOWA ULICY STRZELECKIEJ W PRUDNIKU
261/77, 6, 874/5, 175/1, 161/3, 163/3, 174/1, 173/1, 165/4, 167/5, 1438/41
1440/41, 1491/41, 407/4, 169/8, 171/9, 656/9, 1496/47, 175/1 km. 4

STADIUM: PROJEKT BUDOWLANY
NUMER UMOWY: I.I.2212-7/2009
NAZWA RYSUNKU: PRZEKROJE CHARAKTERYSTYCZNE
EGZ:
NR RYS.: 4
SKALA: 1:100

| FUNKCJA | BRANł A | IMIŇ I NAZWISKO | NR UPRAWNIEő | DATA | PODPIS |
|---|---|---|---|---|---|
| Autor | DROGI | mgr inŨ Arkadiusz ł urakowski | OPL/0248/POOD/06 | czerwiec 2009 | |
| Sprawdziğ | | | | | |
| Autor | | | | | |
| Sprawdziğ | | | | | |
| Autor | | | | | |
| Sprawdziğ | | | | | |