

GMINA PRUDNIK

48-200 Prudnik, ul. Kościuszki 3
tel. (077) 4066200-202, fax: (77) 4066228
NIP 7551911362 Regon 531413188

Prudnik, dnia 1 czerwiec 2015 r.

I . III . 7012 / 1 / 2014

ZAPYTANIE OFERTOWE

Gmina Prudnik zaprasza do składania ofert cenowych na opracowanie dokumentacji projektowej: „**IV etap rewitalizacji infrastruktury śródmieścia Prudniku – zagospodarowanie terenu**”, zgodnie z warunkami określonymi w niniejszym zapytaniu ofertowym:

1. Zamawiający: Gmina Prudnik, ul. Kościuszki 3, 48-200 Prudnik
tel. 77 40 66 200, fax 77 40 66 228, e-mail: michal.pytel@prudnik.pl
www.bip.prudnik.pl

2. Przedmiot zamówienia:

Przedmiotem zamówienia jest opracowanie dokumentacji projektowej: „**IV etap rewitalizacji infrastruktury śródmieścia Prudniku – zagospodarowanie terenu**”.

Zakres opracowania dokumentacji projektowej obejmuje wykonanie:

- mapy do celów projektowych,
- projektu budowlanego (5 egz.) w tym dwa dla Administracji Budowlanej w celu uzyskania pozwolenia budowlanego,
- projektu wykonawczego (3 egz.),
- przedmiaru robót dla całego zakresu wykonywanych robót (2egz),
- kosztorysu inwestorskiego dla całego zakresu wykonywanych robót (2egz),

Oferent zobowiązany jest do:

- uzgodnienia z Zamawiającym założeń do projektowania oraz założeń wyjściowych do kosztorysowania,
- uzyskania warunków, opinii i uzgodnień niezbędnych do prawidłowego opracowania dokumentacji projektowej,
- uzyskania pozytywnej opinii Opolskiego Wojewódzkiego Konserwatora Zabytków
- przed złożeniem dokumentacji projektowej w właściwym urzędzie, uzgodnienia dokumentacji technicznej z Zamawiającym, Radą Miejską, oraz przeprowadzić konsultacje społeczne prezentujące rozwiązanie projektowe.
- uzyskania pozwolenia budowlanego dla zaprojektowanej inwestycji w imieniu i z upoważnienia Zamawiającego,
- uiszczenia wszystkich opłat związanych z uzyskaniem uzgodnień celem prawidłowego wykonania zadania,

Wykonawca zobowiązany jest dostarczyć dokumentację projektową z zawartością tekstową i graficzną w formie wydruku i formie elektronicznej na płytach CD (2szt) w formacie PDF i txt, kosztorys i przedmiar dodatkowo w wersji nie blokowanej *.ath,

Opis przedmiotu zamówienia znajduje się w załączniku nr 2 do niniejszego zapytania oraz Raporcie pismo znak I.III.7012/1/2014 z dnia 27.04.2015r. stanowiącego załącznik nr 3 niniejszego zapytania.

3. Termin realizacji zamówienia: do 30 listopada 2015 r.

4. Sposób obliczenia ceny i przygotowania oferty:

Cena oferty winna zawierać wszystkie koszty związane z realizacją zamówienia.

Ofertę należy sporządzić w formie pisemnej, w języku polskim, na formularzu stanowiącym załącznik nr 1 do zapytania ofertowego. W formularzu ofertowym należy podać cenę łączną z podatkiem VAT (brutto) z dokładnością do dwóch miejsc po przecinku.

Jeżeli złożono ofertę, której wybór prowadziłby do powstania obowiązku podatkowego Zamawiającego zgodnie z przepisami o podatku od towarów i usług w zakresie dotyczącym wewnątrzwspólnotowego nabycia towarów, Zamawiający w celu oceny takiej oferty dolicza do przedstawionej w niej ceny podatek od towarów i usług, który miałby obowiązek wpłacić zgodnie z obowiązującymi przepisami.

5. Miejsce i termin złożenia oferty:

Ofertę należy złożyć osobiście lub przesłać na adres:

**Urząd Miejski w Prudniku , ul. Kościuszki 3 , 48-200 Prudnik,, sekretariat – pok. 102
nie później niż do godziny 15:15 w dniu 12 czerwca 2015r.**

BURMISTRZ
mgr inż. Franciszek Fejdych

Załącznik nr 1 do zapytania ofertowego

OFERTA

Nazwa zadania: Opracowanie dokumentacji projektowej: „**IV etap rewitalizacji infrastruktury śródmieścia Prudniku – zagospodarowanie terenu**”

Do: **Gmina Prudnik, ul. Kościuszki 3, 48-200 Prudnik**

Ofertę składa:

Nazwa wykonawcy

.....

(adres)

tel. _____ faks _____

e-mail: _____@_____

1. My niżej podpisani oferujemy zrealizować zamówienie publiczne: Opracowanie dokumentacji projektowej: „**IV etap rewitalizacji infrastruktury śródmieścia Prudniku – zagospodarowanie terenu**” zgodnie z warunkami zapytania ofertowego za następującą łączną cenę ofertową:

..... zł

w tym:

- wartość netto zł

- podatek VAT 23 % zł

2. Zamówienie wykonamy w terminie do 30 listopada 2015 r..

Nazwisko i imię:

Upoważniony do podpisania niniejszej oferty w imieniu:

.....

Miejscowość i data:

Pieczęć Wykonawcy, podpis:

Załącznik nr 2 do zapytania ofertowego

Opis przedmiotu zamówienia:

Opracowanie dokumentacji projektowej: „**IV etap rewitalizacji infrastruktury śródmieścia Prudniku – zagospodarowanie terenu**”:

I) Kompleksowe zagospodarowanie terenu kwartału ulic A. Krajowej, Traugutta, Szkolna, Młyńska w Prudniku poza zakresem zleconym w I etapie prac projektowych tj. DRÓG I PARKINGÓW WRAZ Z ODWODNIENIEM I OŚWIETLENIEM ULICZNYM. Projekt budowlany i wykonawczy należy wykonać na podstawie będącej w posiadaniu Gminy Prudnik „Koncepcji zagospodarowania zabudowy kwartału ulic A. Krajowej, Traugutta, Szkolna, Młyńska w Prudniku”.

Zakres winien obejmować:

- budowę chodników, dojść do posesji,
- budowę placów zabaw,
- budowę boiska wielofunkcyjnego,
- budowę obiektów małej architektury (ławki, śmietniki),
- budowę miejsc składowania odpadów stałych,
- budowę obiektów niezbędnych do prawidłowego funkcjonowania budynków mieszkalnych (wiaty i budynki gospodarcze)
- zieleń (nasadzenia oraz niezbędne wycinki)
- budowa niezbędnej infrastruktura techniczna oraz przebudowa istniejącej będącej w złym stanie technicznych, wraz z projektem przebudowy kolizji.

II) Zagospodarowanie terenu przy n/w obiektach wraz z funkcjonalnym połączeniem ich z ulicami: A. Krajowej, Traugutta, Szkolna, Młyńska w Prudniku.

Ośrodek Pomocy Społecznej ul. Traugutta 10 (dz nr 498/387, 1770/385)

Parking przy Ośrodku Pomocy Społecznej (dz nr 1080/388)

Biblioteka Miejska wraz z Kinem ul. Mickiewicza 1 (dz nr 1171/381)

Przedszkole Publiczne nr 1 ul. Mickiewicza 5 (dz nr 372, 1744/373, 1745/373)

Parking naprzeciw Liceum Ogólnokształcącego (dz nr 1785/391, 841/391, 842/391)

Drogi dojazdowe oraz dojścia (947/388, 1331/388, 890/391, 891/391, 887/391)

Zakres winien obejmować:

- budowę parkingów
- budowę dróg, chodników, dojść, dojazdów do posesji,
- budowę obiektów małej architektury (ławki, śmietniki)
- budowę miejsc składowania odpadów stałych,
- budowę obiektów niezbędnych do prawidłowego funkcjonowania w/w obiektów,
- zieleń (nasadzenia oraz niezbędne wycinki),
- wykonanie niezbędnych robót rozbiórkowych
- budowa niezbędnej infrastruktury technicznej (oświetlenie, kanalizacja deszczowa) oraz przebudowa istniejącej będącej w złym stanie technicznych, wraz z projektem przebudowy kolizji.

R A P O R T

na podstawie Zarządzenia Nr Or 0152 / 6/ 2008 Burmistrza z dnia 11 lutego 2008r. oraz
Zarządzenia nr Or 0152/16/2008 z dnia 13 czerwca 2008r. oraz
Zarządzenia nr 120/1/2015 z dnia 9 stycznia 2015r.

Zadanie inwestycyjne pn.:

„IV etap rewitalizacji infrastruktury śródmieścia Prudniku – zagospodarowanie terenu”

Zespół w składzie :

- | | |
|----------------------|---|
| 1. Renata Heda | - Naczelnik Wydziału Inwestycji , |
| 2. Michał Pytel | - pracownik ds. przygotowania inwestycji - sprawozdawca |
| 3. Marcin Schulz | - pracownik merytorycznie odpowiedzialny za projekt, |
| 4. Marek Radom | - Sekretarz Gminy - przyszły właściciel projektu, |
| 5. Jerzy Stępień | - Architekt Miejski, |
| 6. Ryszard Zwojewski | - Referat Funduszy Europejskich |

Dokonał ustaleń założeń do projektowania na w/w zadaniu:

I) Kompleksowego zagospodarowania terenu kwartału ulic A. Krajowej, Traugutta, Szkolna, Młyńska w Prudniku poza zakresem zleconym w I etapie prac projektowych tj. DRÓG I PARKINGÓW WRAZ Z ODWODNIENIEM I OŚWIETLENIEM ULICZNYM. Projekt budowlano-wykonawczy należy wykonać na podstawie będącej w posiadaniu Gminy Prudnik „Koncepcji zagospodarowania zabudowy kwartału ulic A. Krajowej, Traugutta, Szkolna, Młyńska w Prudniku” – kserokopia koncepcji stanowi załącznik nr 1 do niniejszego protokołu
Zakres winien obejmować:

- budowę chodników, dojeżdż do posesji,
- budowę placów zabaw,
- budowę boiska wielofunkcyjnego,
- budowę obiektów małej architektury (ławki, śmietniki),
- budowę miejsc składowania odpadów stałych,
- budowę obiektów niezbędnych do prawidłowego funkcjonowania budynków mieszkalnych (wiaty i budynki gospodarcze)
- zieleń (nasadzenia oraz niezbędne wycinki)
- budowa niezbędnej infrastruktura techniczna oraz przebudowa istniejącej będącej w złym stanie technicznych, wraz z projektem przebudowy kolizji.

II) Zagospodarowanie terenu przy n/w obiektach wraz z funkcjonalnym połączeniem ich z ulicami: A. Krajowej, Traugutta, Szkolna, Młyńska w Prudniku. Kserokopia mapy określającej zakres zagospodarowania stanowi załącznik nr 2 do niniejszego protokołu.

- 1) Ośrodek Pomocy Społecznej ul. Traugutta 10 (dz nr 498/387, 1770/385)
- 2) Parking przy Ośrodku Pomocy Społecznej (dz nr 1080/388)
- 3) Biblioteka Miejska wraz z Kinem ul. Mickiewicza 1 (dz nr 1171/381)
- 4) Przedszkole Publiczne nr 1 ul. Mickiewicza 5 (dz nr 372, 1744/373, 1745/373)
- 5) Parking naprzeciw Liceum Ogólnokształcącego (dz nr 1785/391, 841/391, 842/391)
- 6) Drogi dojazdowe oraz dojścia (947/388, 1331/388, 890/391, 891/391, 887/391)

Zakres winien obejmować:

- budowę parkingów
- budowę dróg, chodników, dojeżdż, dojazdów do posesji,
- budowę obiektów małej architektury (ławki, śmietniki)
- budowę miejsc składowania odpadów stałych,

- budowę obiektów niezbędnych do prawidłowego funkcjonowania w/w obiektów,
- zieleń (nasadzenia oraz niezbędne wycinki),
- wykonanie niezbędnych robót rozbiórkowych
- budowa niezbędnej infrastruktury technicznej (oświetlenie, kanalizacja deszczowa) oraz przebudowa istniejącej będącej w złym stanie technicznych, wraz z projektem przebudowy kolizji.

Zakres opracowania dokumentacji projektowej winien obejmować wykonanie:

- mapy do celów projektowych
- projektu budowlano-wykonawczego (5 egz.) w tym dwa dla Administracji Budowlanej w celu uzyskania pozwolenia budowlanego,
- przedmiaru robót dla całego zakresu wykonywanych robót (2egz),
- kosztorysu inwestorskiego dla całego zakresu wykonywanych robót (2egz),
- przed przystąpieniem do opracowywania części kosztorysowej należy uzgodnić z Zamawiającym założenia wyjściowe do kosztorysowania.
- założenia do projektowania należy uzgodnić z Zamawiającym
- przed złożeniem dokumentacji projektowej w właściwym urzędzie, należy dokumentację techniczną uzgodnić z Zamawiającym (Gminnym Komitetem Opiniowania Projektów Inwestycyjnych), oraz przeprowadzić konsultacje społeczne prezentujące rozwiązanie projektowe.

Oferent zobowiązany jest do:

- uzyskania warunków, opinii i uzgodnień niezbędnych do prawidłowego opracowania dokumentacji projektowej,
- uzyskania pozwolenia budowlanego dla zaprojektowanej inwestycji w imieniu i z upoważnienia Zamawiającego,
- uiszczenia wszystkich opłat związanych z uzyskaniem uzgodnień celem prawidłowego wykonania zadania,
- uzyskania pozytywnej opinii Opolskiego Wojewódzkiego Konserwatora Zabytków.

Termin wykonania projektu budowlanego wraz z pozwoleniem na budowę najpóźniej do 30.11.2015r.

Prudnik, dnia 27 kwietnia 2015 r.

Naczelnik Wydziału	
1. Renata Heda - <i>mgr inż. Renata Heda</i>	2. Michał Pytel - INSPEKTOR <i>inż. Michał Pytel</i>
3. Marcin Schulz - Inspektor <i>mgr inż. Marcin Schulz</i>	4. Marek Radom - <i>Marek Radom</i>
5. Jerzy Stępień - <i>Jerzy Stępień</i>	6. Ryszard Zwojewski Kierownik Referatu <i>mgr Ryszard Zwojewski</i>

Akceptacja *19/05/2015*

BURMISTRZ
mgr inż. Franciszek Fejdych



















**KONCEPCJA ZAGOSPODAROWANIA ZABUDOWY
KWARTALU ULIC A. KRAJOWEJ, TRAUĞUTTA,
SZKOLNA, MŁYŃSKA W PRUDNIKU**

KONCEPCJA ZAGOSPODAROWANIA

SKALA 1:500 (A1) / 1:1000 (A3)

wersja robocza
5 listopad 2009

LEGENDA

-  OBSZAR WNETRZA KWARTALU
BĘDĄCY WŁASNOŚCIĄ GMINY
-  BUDYNKI ISTNIEJĄCE
-  BUDYNKI NOWE (MAKSYMALNY OBRYŚ)
-  DROGI WEWNĘTRZNE
-  PARKINGI I MIEJSCA POSTOJOWE
-  KOSTKA BRUKOWA
(RÓŻNE KOLORY I RODZAJE)
-  KOSTKA AZUROWA / ZIELEŃ NISKA
-  PLACYKI GOPODARCZE/ŚMIETNIKI
-  ZIELEŃ NISKA (TRAWA)
-  DRZEWA ISTNIEJĄCE
-  DRZEWA PROJEKTOWANE
-  KWIETNIKI I OGRÓDKI KWIATOWE
-  WYDZIELONE PODWÓRKA BUDYNKÓW
MIESZKALNYCH
-  PODWÓRKA WSPÓLWYUŻYTKOWANE
PRZEZ KILKA BYDUNKÓW
-  PLACE ZABAW
-  BOISKO SPORTOWE
-  TEREN USŁUGOWY
-  OGRODZENIA

