

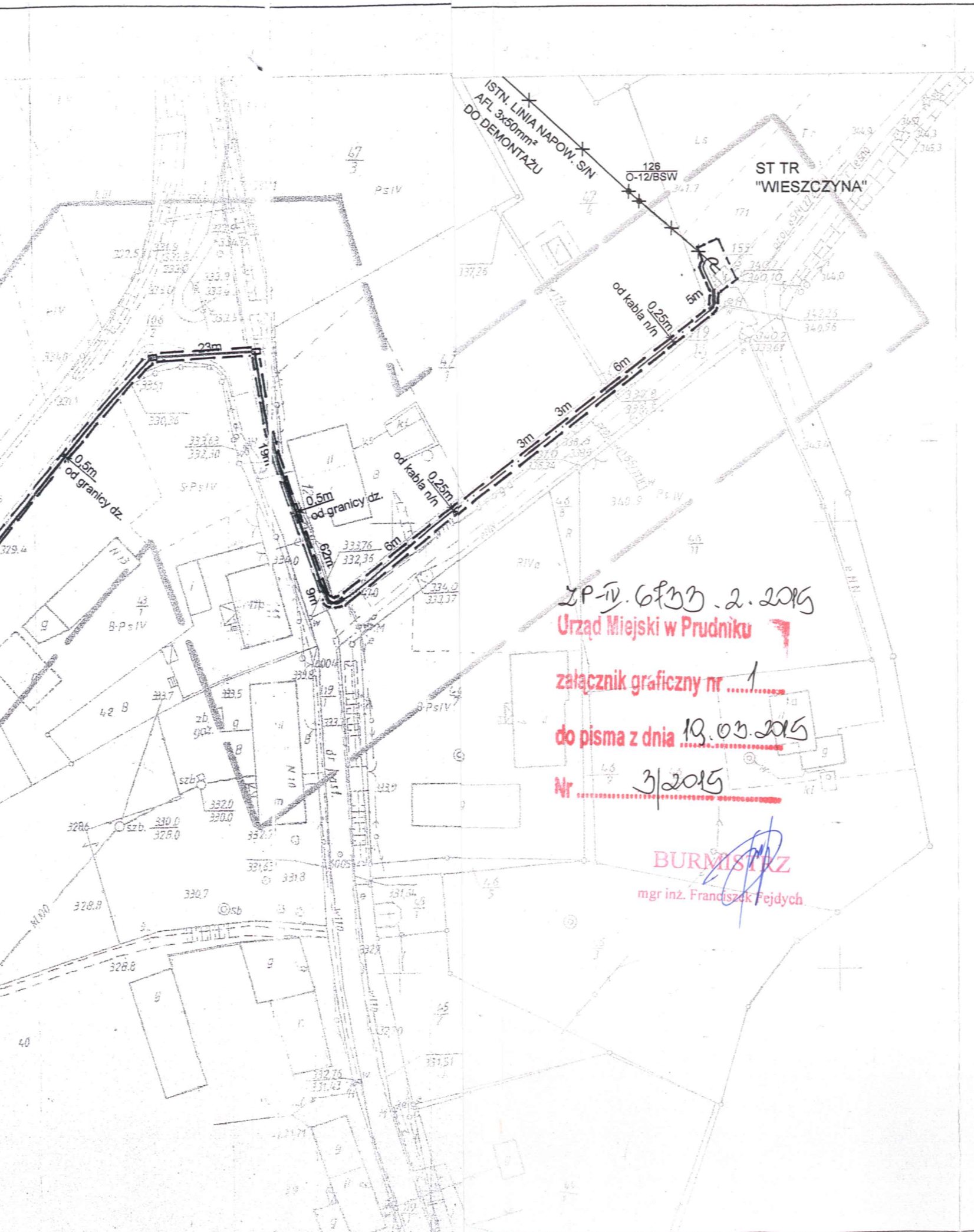
**PRZEBUDOWA ISTN. SIECI S/N RELACJI
BODZANÓW-POKRZYWNA OD SŁ. NR 103 DO ST TR.
WIESZCZYNA - (GMINA PRUDNIK)**

- BUDOWA LINII KABLOWEJ S/N - 3x(XRUHAKXS 1x120mm²)
- PRZEBUDOWA ISTN. LINII KABLOWYCH n/n
- PRZEBUDOWA ISTN. LINII NAPOW. S/N
- DEMONTAŻ ISTN. SŁUPÓW I LINII NAPOW. S/N
- BUDOWA PROJ. SŁUPA S/N

WIESZCZYNA: dz. nr: 108/1, 119/1 am. 1; 108/2, 155/3, 171 am. 2 - obręb Dębowiec
MOSZCZANKA: dz. nr: 1048, 1049, 1086, 1351 am. 13; 1112, 1118, 1122, 1089, 1090, 1095 am. 14;
1275, 1279/1, 1289, 1342 am. 17 - obręb Moszczanka

skala 1:1000

INWESTOR: TAURON DYSTRYBUCJA SA, ODDZIAŁ W OPOLU,
UL. WARYŃKIEGO 1, 45-047 OPOLE



z P-IV. 6133. 2. 2015
Urząd Miejski w Prudniku

załącznik graficzny nr 1
do pisma z dnia 19.03.2015

Nr 3/2015

BURMISTRZ
mgr inż. Franciszek Fejdych

mgr inż. arch. BOŻENA ORZEŁ

UPRAWNIENIA DO PROJEKTOWANIA
W PLANOWANIU PRZESTRZENNYM NADANE
PRZEZ MINISTRA
GOSPODARKI PRZESTRZENNEJ I BUDOWNICTWA
NR UPRAWNIEN 1190/91

ZALĄCZNIK GRAFICZNY NR 1

== LINE ROZGRANICZAJĄCE TEREN INWESTYCJI POLEGAJĄCEJ NA:
PRZEBUDOWIE LINII S/N RELACJI BODZANÓW - POKRZYWNA, ODCINEK OD SŁUPA
NR 103 DO STACJI TRANSFORMATOROWEJ WIESZCZYNA, NA DZIAŁKACH NR 119/1,
108/1 - A.M.1, 155/3, 171, 108/2 - A.M.2, WIESZCZYNA, OBRĘB - 0109 DĘBOWIEC

LEGENGA	
	PROJ. LINIA KABLOWA SN. - 3x(XRUHAKXS 1x120/25mm ²)
	PROJ. R. O. DVK Ø160 NA PROJ. KABLU S/N.
	PROJ. R. O. SRS Ø160 NA PROJ. KABLU S/N.
	PROJ. R. O. PS Ø110 NA ISTN. KABLACH n/n.
	ISTN. LINIA NAPOW. S/N
	ISTN. LINIA NAPOW. S/N DO DEMONTAŻU
	ISTN. SŁUP LINII NAPOW. S/N DO DEMONTAŻU
	PROJ. SŁUP LINII NAPOW. S/N
	KOMORA PRZEWIERTOWA LUB KOMORA KONTROLNA
	PROJ. MUFA KABLOWA NA KAB. S/N POLT-24/1120-240
	PROJ. UZIEMIENIE SŁUPA
	PROJ. ODRGOMNIK

ETK PROJEKT- MARIUSZ HARASIUK NYSA, UL. TUWIMA 4, tel.: 509543596	
Nazwa i adres obiektu	TAURON DYSTRYBUCJA SA, ODDZIAŁ W OPOLU, ul. Waryńskiego 1, 45-047 Opole WIESZCZYNA (obwód Dębowiec): dz. nr: 108/1, 119/1 am. 1; dz. nr: 108/2, 155/3, 171 am. 2; MOSZCZANKA (obwód Moszczanka): dz. nr: 1048, 1049, 1086, 1351 am. 13; dz. nr: 1112, 1118, 1122, 1089, 1090, 1095 am. 14; dz. nr: 1275, 1279/1, 1289, 1342 am. 17;
Temat	PRZEBUDOWA SIECI S/N - WIESZCZYNA - POKRZYWNA DEMONTAŻ ISTN. LINII NAPOW. BUDOWA LINII KABLOWEJ S/N
Tytuł rysunku	PROJEKTOWANA TRASA KABLA S/N (GMINA PRUDNIK)
Projektant	mgr inż. JAN PIŃCZAK upr.nr 230/70 Op
Asystent	mgr inż. Mariusz Harasiuk
branża: elektryczna	skala 1:1000
	01.2015 rys.nr 1.1 E

Łączyć z rys. 1.2

ISTN. LINIA NAPÓW. SI
AFL 3x50mm²
DO DEMONTAŻU

MAPA DO CELOW PROJEKTOWYCH

skala 1:1000

Woj. opolskie
Pow. prudnicki
Jedn. ewid.: 161004_5 PRUDNIK - obszar wiejski
Obręb ewid.: 0109 DEBOWIEC
k. mapy: 2; dz. 108/2, 119/1
sekcja: 483.223.122
ukł. współrz.: 1965
ukł. wys.: Kronsztadt
ID zgł.: GK-III.6640.710.2014

zakres aktualizacji

DETA UPRAWNIENIY
Marek Job
48-300 Nysa, ul. Kurupwałdzka 7
Lwiadentwo GKG nr 1863..

Obciążen służebnościami gruntowymi nie ustalono, gdyż nie ma to znaczenia dla inwestycji.

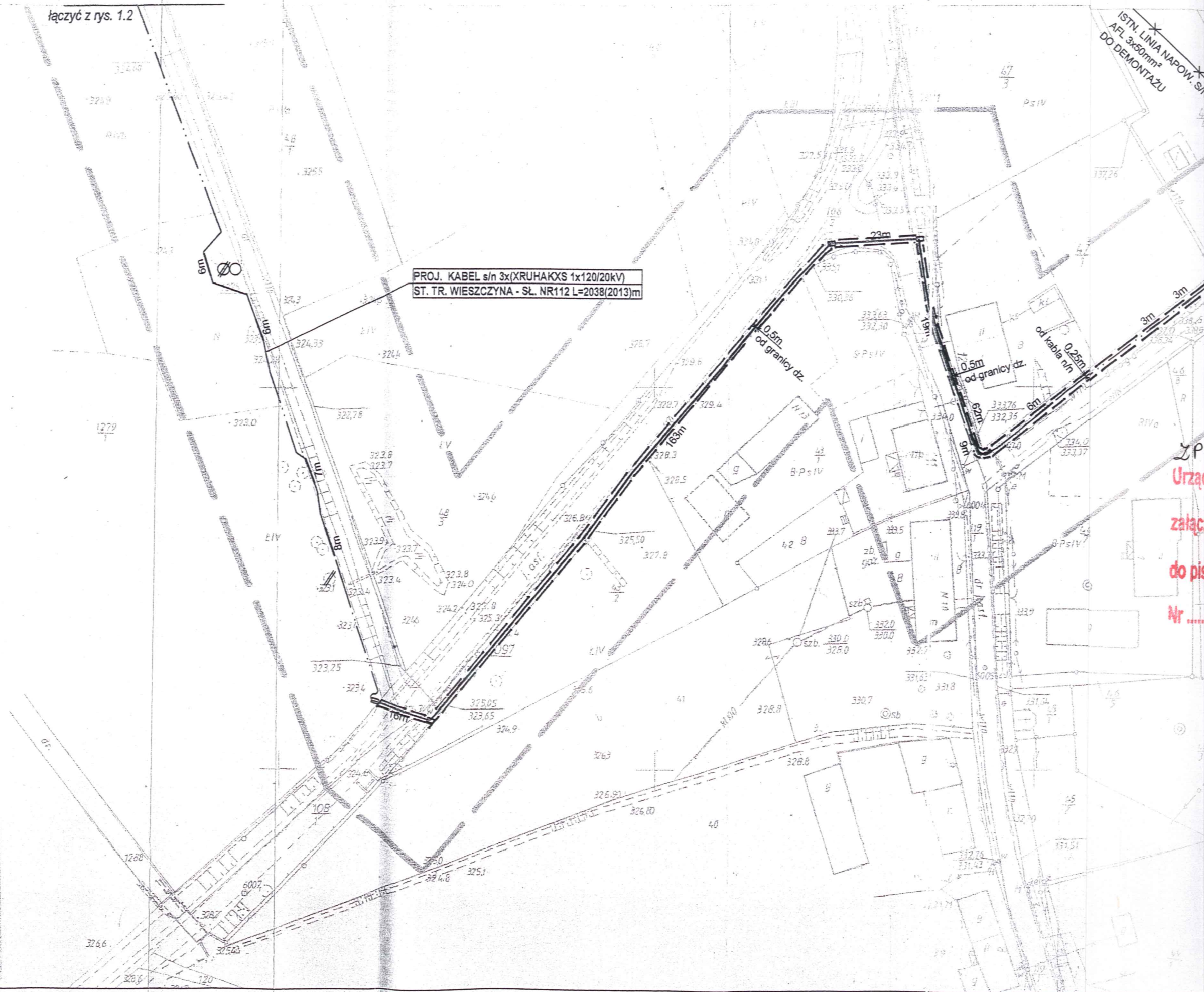
Wykazane na niniejszej mapie granice nieruchomości nie zostały określone z wymaganą dokładnością pomiaru. Niniejsza mapa może służyć do projektowania budynków w odległości większej niż 4,0m od granicy nieruchomości.

Nie wyklucza się istnienia w terenie innych nie wykazanych na niniejszej mapie urządzeń podziemnych, które nie były zgłoszone do inwentaryzacji lub o których brak jest informacji w instytucjach branżowych.

Biuro Główny
KATASTRALNY OŚRODEK
GEODEZYJNEJ I KARTOGRAFICZNEJ
48-200 Prudnik, ul. Parkowa 10
Tel. 436 70 48

Podstawca się, że niniejszy dokument został opracowany w wyniku prac geodezyjnych i kartograficznych, których rezultaty materiału operat techniczny wpłynęły do ewidencji materiałów państwowego zasobu geodezyjnego i kartograficznego	
Organ prowadzący państwowy zasób geodezyjny i kartograficzny	Starosta Prudnicki
Identyfikator ewidencyjny materiału zasobu operatu technicznego	P.1610.2015.10
Data wpisania operatu technicznego do ewidencji materiałów zasobu	2015-01-07
Imię, nazwisko i podpis osoby reprezentującej urząd	<i>[Podpis]</i>

PROJ. KABEL s/n 3x(XRUHAKXS 1x120/20kV)
ST. TR. WIESZCZYNA - ŚL. NR112 L=2038(2013)m



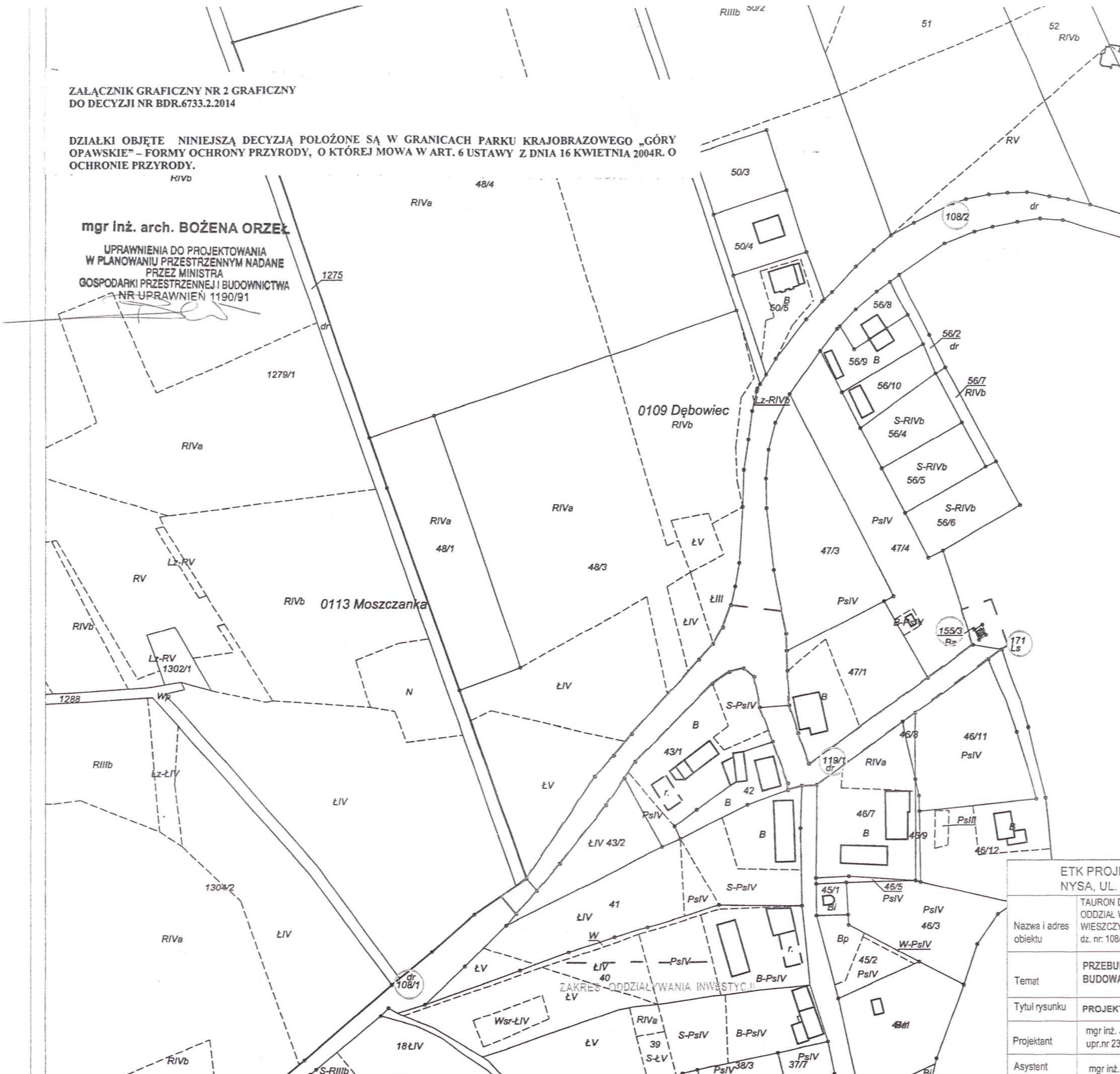
Urząd
załącznik
do projektu
Nr

ZAŁĄCZNIK GRAFICZNY NR 2 GRAFICZNY
DO DECYZJI NR BDR.6733.2.2014

DZIAŁKI OBJĘTE NINIEJSZĄ DECYZJĄ POŁOŻONE SĄ W GRANICACH PARKU KRAJOBRAZOWEGO „GÓRY
OPAWSKIE” - FORMY OCHRONY PRZYRODY, O KTÓREJ MOWA W ART. 6 USTAWY Z DNIA 16 KWIECZNIA 2004R. O
OCHRONIE PRZYRODY.

mgr inż. arch. BOŻENA ORZEŁ

UPRAWNIENIA DO PROJEKTOWANIA
W PLANOWANIU PRZESTRZENNYM NADANE
PRZEZ MINISTRA
GOSPODARKI PRZESTRZENNEJ I BUDOWNICTWA
NR UPRAWNIENI 1190/91



ETK PROJEKT - MARIUSZ HARASIUŁ NYS A, UL. TUWIMA 4, tel.: 509543596		
Nazwa i adres obiektu	TAURON DYSTRYBUCJA SA, ODDZIAŁ W OPOLU, ul. Waryńskiego 1, 45-047 Opole WIESZCZYNA (obręb Dębowiec): dz. nr. 108/1, 119/1 am. 1.; dz. nr. 108/2, 155/3, 171 am. 2;	
Temat	PRZEBUDOWA SIECI S/N - WIESZCZYNA - POKRZYWNA BUDOWA LINII KABLOWEJ S/N	branż: elektryczna
Tytuł rysunku	PROJEKTOWANA TRASA KABLA S/N	skala 1:2000
Projektant	mgr inż. JAN PIŃCZAK upr.nr 230/70/ Op	01.2015 rys.nr 2 E
Asystent	mgr inż. Mariusz Harasiuk	