

Uchwała Nr XLV/754/2013
Rady Miejskiej w Prudniku
z dnia 29 sierpnia 2013r.

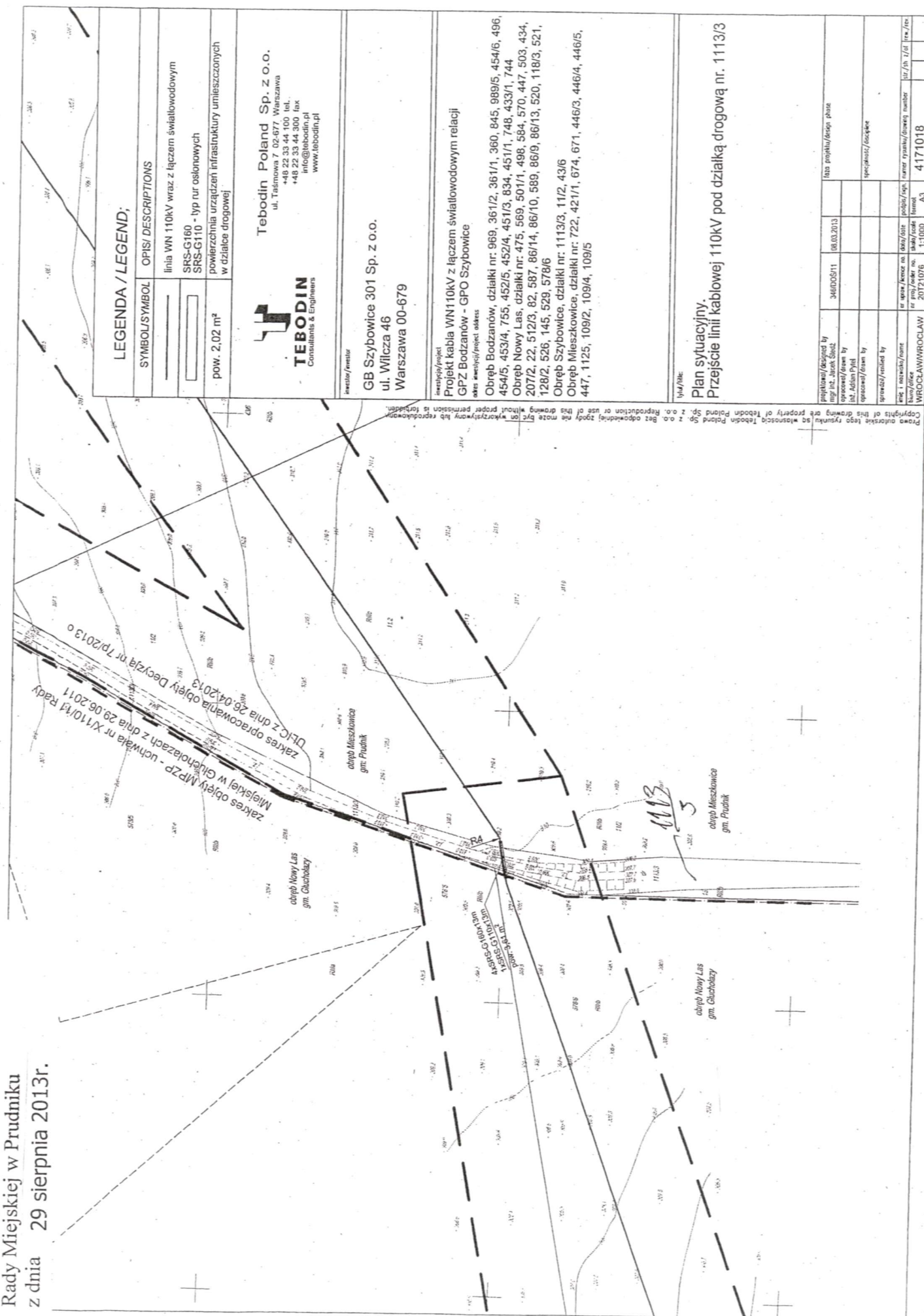
w sprawie obciążenia nieruchomości gruntowych

Na podstawie art. 18 ust.2 pkt 9 litera „a” ustawy z dnia 8 marca 1990r. o samorządzie gminnym /Dz.U. z 2013, poz. 594/ Rada Miejska w Prudniku u c h w a l a , co następuje :
§ 1. Wyraża się zgodę na obciążenie niżej wymienionych nieruchomości gruntowych na rzecz GB Szybowice 301 Spółka z ograniczoną odpowiedzialnością z siedzibą w Warszawie, służebnościami przesyłu polegającymi na posadowieniu podziemnych instalacji linii kablowych energetycznych WN i linii światłowodowych oraz na prawie wstępu , przechodu, przejazdu, swobodnego całodobowego dostępu do tych instalacji w celu wykonania czynności związanych z ich posadowieniem , w tym naprawami, remontami , eksploatacją , konserwacją oraz na prawie wykonywania wykopów i przekopów przez te nieruchomości w powyższym celu,, w sposób nie utrudniający korzystania z nieruchomości jej użytkownikom, a to :

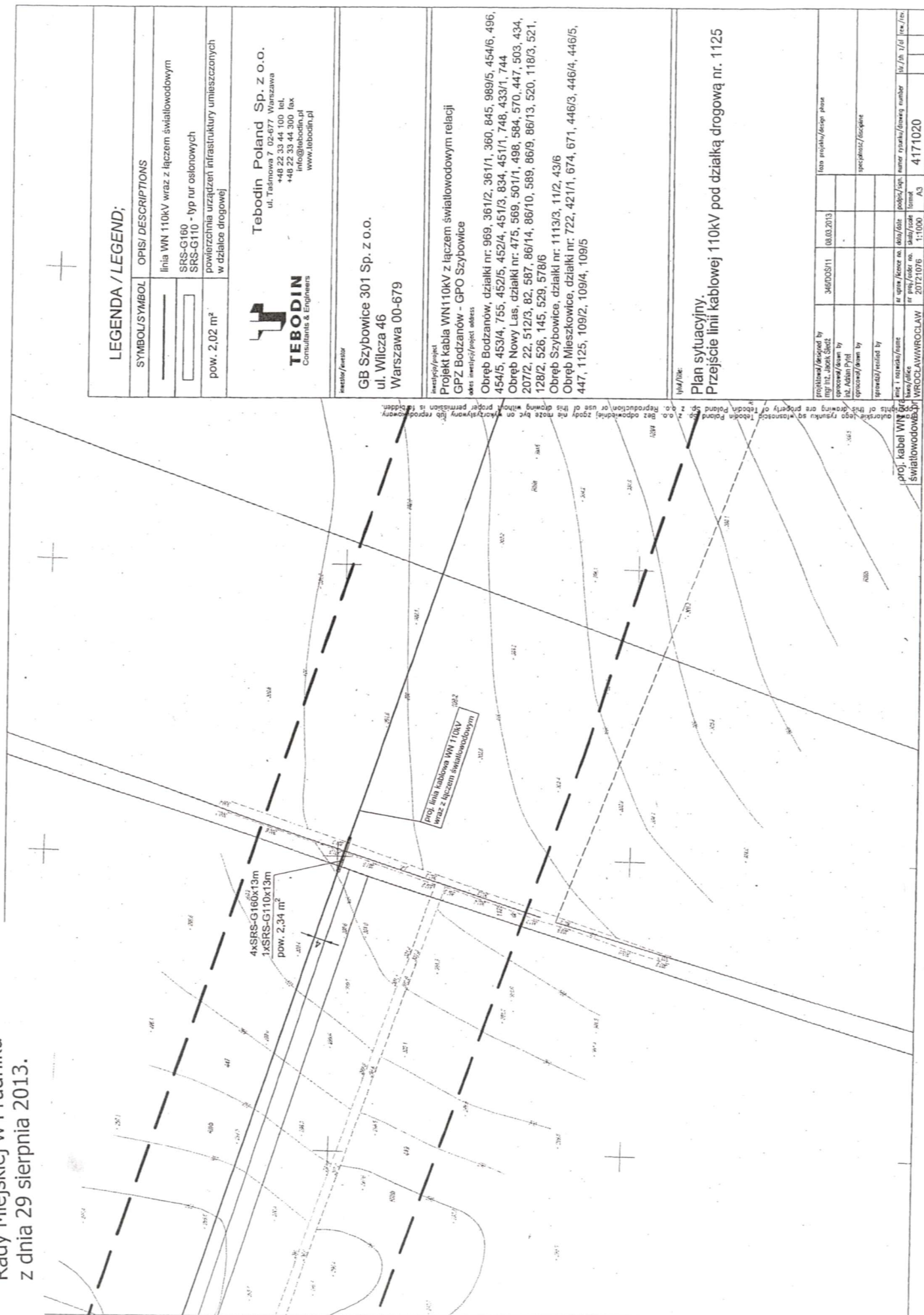
- 1/ nieruchomości oznaczonej na mapie nr 7 - obręb Szybowice - jako działka nr 1113/3 , w części o powierzchni 3,61 m², zgodnie z załącznikiem graficznym nr 1 do uchwały
 - 2/ nieruchomości oznaczonej na mapie nr 13 - obręb Szybowice - jako działka nr 1125, w części o powierzchni 2,34 m², zgodnie z załącznikiem graficznym nr 2 do uchwały
 - 3/ nieruchomości oznaczonej na mapie nr 6 - obręb Mieszkowice - jako działka nr 671 , w części o powierzchni 16,25 m², zgodnie z załącznikiem graficznym nr 3 do uchwały
- § 2. Wykonanie uchwały powierza się Burmistrzowi Prudnika zgodnie obowiązującymi w tym zakresie przepisami.
- § 3. Uchwała wchodzi w życie z dniem podjęcia.

PRZEWODNICZĄCY
Rady Miejskiej
Zbigniew Kusiński


1






Załącznik 2 do Uchwały
Nr XLV/754/2013
Rady Miejskiej w Prudniku
z dnia 29 sierpnia 2013.



z dnia 29 sierpnia 2013.



LEGENDA / LEGEND:	
SYMBOL/SYMBOL	OPIS / DESCRIPTIONS
	linia WN 110kV wraz z łączem światłowodowym
	SRS-G160 SRS-G110 - typ tur osłonowych
pow. 2,02 m²	powierzchnia urządzeń infrastruktury umieszczonych w dziale drogowej
<div>  <div> TEBODIN Consultants & Engineers </div> </div> <div> Tebodin Poland Sp. z o.o. ul. Tadmowa 7 02-677 Warszawa +48 22 33 34 44 100 tel. +48 22 33 34 44 100 fax info@tebodin.pl www.tebodin.pl </div>	
<div> GB Szybowice 301 Sp. z o.o. ul. Wilcza 46 Warszawa 00-679 </div> <div> Projekt kabla WN110kV z łączem światłowodowym relacji GPZ Bodzanów - GPO Szybowice Obiekt inwestycyjny / Project address Obiekt Bodzanów, działki nr: 969, 361/2, 361/1, 360, 845, 989/5, 454/6, 496, 454/5, 453/4, 755, 452/5, 452/4, 451/3, 834, 451/1, 748, 433/1, 744 Obiekt Nowy Las, działki nr: 475, 569, 501/1, 498, 584, 570, 447, 503, 434, 207/2, 22, 512/3, 82, 587, 86/14, 86/10, 589, 86/9, 86/13, 520, 118/3, 521, 128/2, 526, 145, 529, 578/6 Obiekt Szybowice, działki nr: 1113/3, 11/2, 43/6 Obiekt Mieszkowice, działki nr: 722, 421/1, 674, 671, 446/3, 446/4, 446/5, 147, 1125, 109/2, 109/4, 109/5 </div>	

Plan sytuacyjny.

Przejsie linii kablowej 110kV pod dzialką drogową nr. 671

[illegible]