

Uchwała Nr XLV/753/2013
Rady Miejskiej w Prudniku
z dnia 29 sierpnia 2013r.

w sprawie obciążenia nieruchomości gruntowych

Na podstawie art. 18 ust.2 pkt 9 litera „a” ustawy z dnia 8 marca 1990r.o samorządzie gminnym /Dz.U. z 2013 , poz. 594/ Rada Miejska w Prudniku u c h w a l a , co następuje :

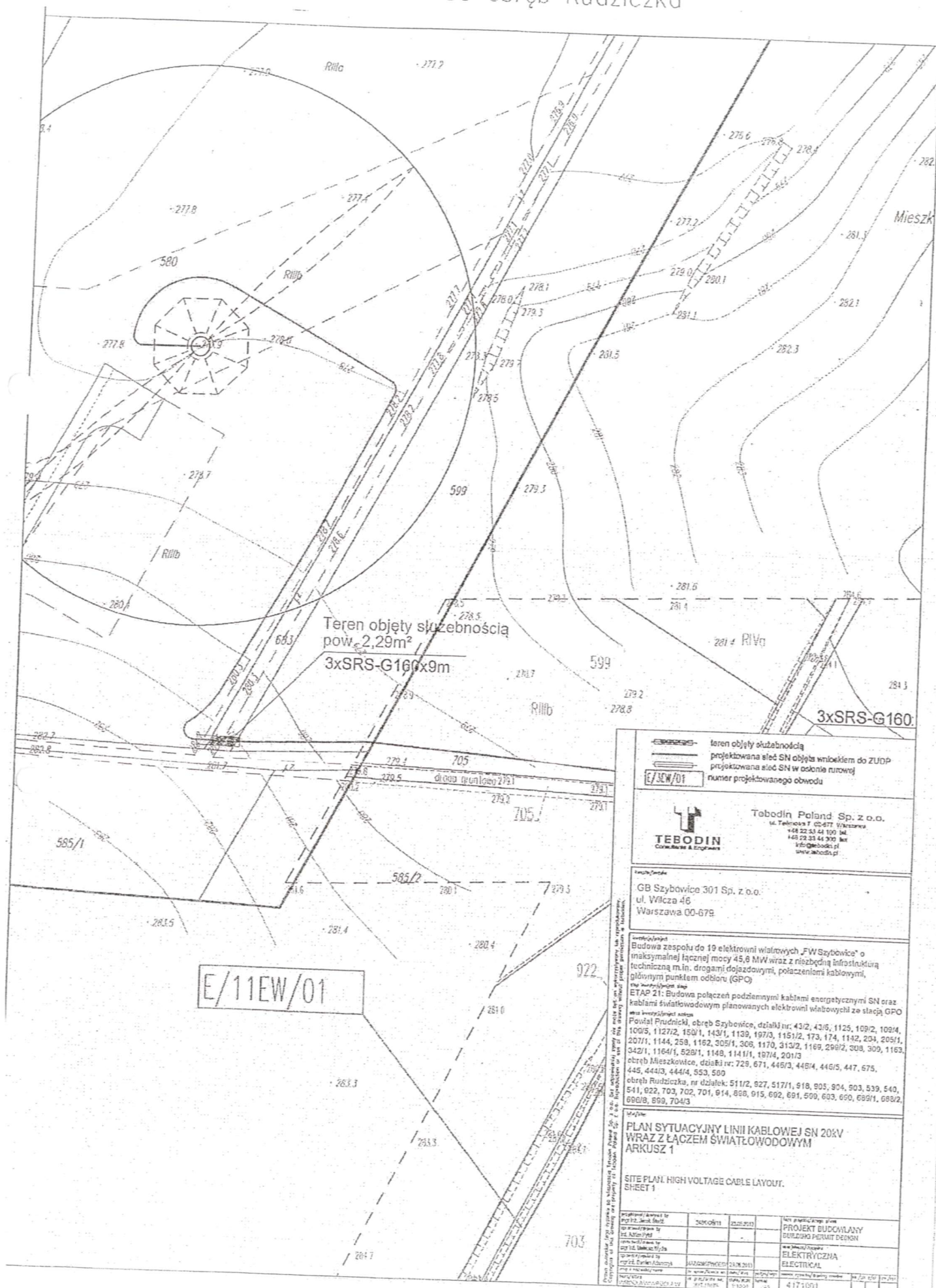
§ 1.Wyraża się zgodę na obciążenie niżej wymienionych nieruchomości gruntowych na rzecz GB Szybowice 301 Spółka z ograniczoną odpowiedzialnością z siedzibą w Warszawie, służebnościami przesyłu polegającymi na posadowieniu podziemnych instalacji linii kablowych energetycznych SN i linii światłowodowych oraz na prawie wstępu , przechodu , przejazdu, swobodnego całodobowego dostępu do tych instalacji w celu wykonania czynności związanych z ich posadowieniem , w tym naprawami, remontami , eksploatacją , konserwacją oraz na prawie wykonywania wykopów i przekopów przez te nieruchomości w powyższym celu, w sposób nie utrudniający korzystania z nieruchomości jej użytkownikom , a to :

- 1/ nieruchomości oznaczonej na mapie nr 4 - obręb Mieszkowice - jako działka nr 683 , w części o powierzchni 2,29 m², zgodnie z załącznikiem graficznym nr 1 do uchwały
- 2/ nieruchomości oznaczonej na mapie nr 1 - obręb Rudziczka - jako działka nr 898 , w części o powierzchni 2,53 m², zgodnie z załącznikiem graficznym nr 2 do uchwały
- 3/ nieruchomości oznaczonej na mapie nr 1 - obręb Rudziczka - jako działka nr 899, w części o powierzchni 2,26 m², zgodnie z załącznikiem graficznym nr 3 do uchwały
- 4/ nieruchomości oznaczonej na mapie nr 3 - obręb Rudziczka - jako działka nr 903 ,w części o powierzchni 1,61 m², zgodnie z załącznikiem graficznym nr 4 do uchwały
- 5/ nieruchomości oznaczonej na mapie nr 3 - obręb Rudziczka - jako działka nr 904, w części o powierzchni 3,23 m², zgodnie z załącznikiem graficznym nr 5 do uchwały
- 6/ nieruchomości oznaczonej na mapie nr 3 - obręb Rudziczka -jako działka nr 905, w części o powierzchni 1,11 m², zgodnie z załącznikiem graficznym nr 6 do uchwały
- 7/ nieruchomości oznaczonej na mapie nr 1 - obręb Rudziczka - jako działka nr 915 ,w części o powierzchni 1,23 m², zgodnie z załącznikiem graficznym nr 7 do uchwały
- 8/ nieruchomości oznaczonej na mapie nr 1 - obręb Rudziczka - jako działka nr 914, w części o łącznej powierzchni 29 m², zgodnie z załącznikiem graficznym nr 8 a i 8 b do uchwały
- 9/ nieruchomości oznaczonej na mapie nr 3 - obręb Rudziczka – jako działka nr 918, w części o powierzchni 1,22 m², zgodnie z załącznikiem graficznym nr 9 do uchwały
- 10/ nieruchomości oznaczonej na mapie nr 1 - obręb Rudziczka - jako działka nr 922, w części o łącznej powierzchni 3,82 m², zgodnie z załącznikiem graficznym nr 10a i 10b do uchwały
- 11/ nieruchomości oznaczonej na mapie nr 1 - obręb Rudziczka - jako działka nr 923, w części o powierzchni 1,23 m², zgodnie z załącznikiem graficznym nr 11 do uchwały
- 12/ nieruchomości oznaczonej na mapie nr 3 - obręb Rudziczka - jako działka nr 927 ,w części o powierzchni 1,31 m², zgodnie z załącznikiem graficznym nr 12 do uchwały
- 13/ nieruchomości oznaczonej na mapie nr 13- obręb Szybowice - jako działka

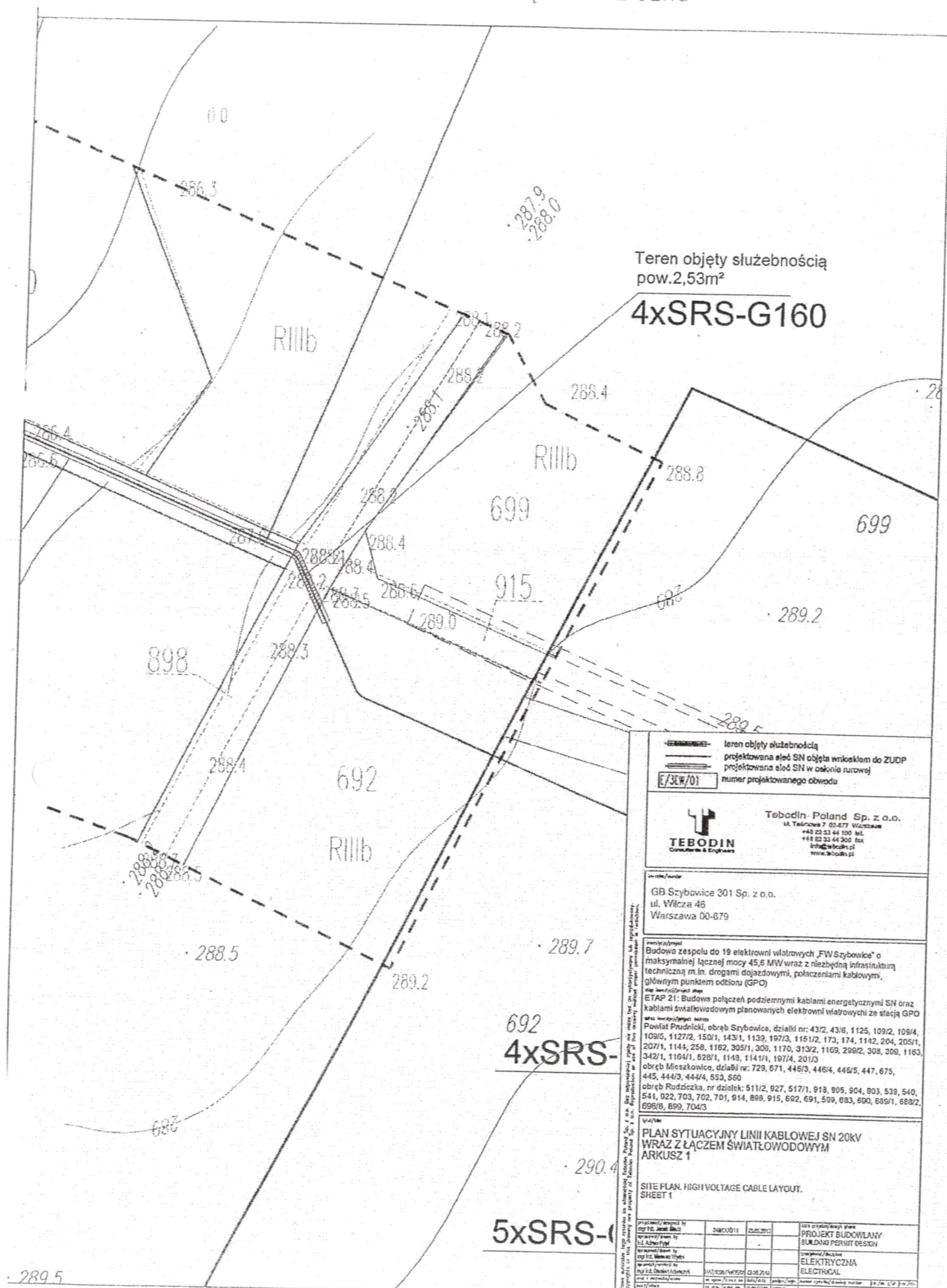
- nr 1125, w części o łącznej powierzchni 5,75 m², zgodnie z załącznikiem graficznym nr 13 do uchwały
- 14/ nieruchomości oznaczonej na mapie nr 12 - obręb Szybowice jako działka nr 1139, w części o łącznej powierzchni 3,38 m², zgodnie z załącznikiem graficznym nr 14a i 14b do uchwały
- 15/ nieruchomości oznaczonej na mapie nr 12 - obręb Szybowice - jako działka nr 1141/1, w części o powierzchni 2,14 m², zgodnie z załącznikiem graficznym nr 15 do uchwały
- 16/ nieruchomości oznaczonej na mapie nr 3 - obręb Szybowice - jako działka nr 1142, w części o powierzchni 2,46 m², zgodnie z załącznikiem graficznym nr 16 do uchwały
- 17/ nieruchomości oznaczonej na mapie nr 1 - obręb Szybowice - jako działka nr 1144, w części o powierzchni 20,58 m², zgodnie z załącznikiem graficznym nr 17 do uchwały
- 18/ nieruchomości oznaczonej na mapie nr 12 - obręb Szybowice - jako działka nr 1148, w części o powierzchni 1,22 m², zgodnie z załącznikiem graficznym nr 18 do uchwały
- 19/ nieruchomości oznaczonej na mapie nr 3 - obręb Szybowice - jako działka nr 1151/2, w części o powierzchni 1,03 m², zgodnie z załącznikiem graficznym nr 19 do uchwały
- 20/ nieruchomości oznaczonej na mapie nr 1 - obręb Szybowice - jako działka nr 1162, w części o powierzchni 5,33 m², zgodnie z załącznikiem graficznym nr 20 do uchwały
- 21/ nieruchomości oznaczonej na mapie nr 1 - obręb Szybowice - jako działka nr 1165, w części o powierzchni 180,88 m², zgodnie z załącznikiem graficznym nr 21 do uchwały
- 22/ nieruchomości oznaczonej na mapie nr 10 - obręb Szybowice - jako działka nr 1164/1, w części o powierzchni 1,28 m², zgodnie z załącznikiem graficznym nr 22 do uchwały
- 23/ nieruchomości oznaczonej na mapie nr 1 - obręb Szybowice - jako działka nr 1163, w części o powierzchni 5,33 m², zgodnie z załącznikiem graficznym nr 23 do uchwały
- 24/ nieruchomości oznaczonej na mapie nr 1 - obręb Szybowice - jako działka nr 1169, w części o łącznej powierzchni 2,66 m², zgodnie z załącznikiem graficznym nr 24 do uchwały
- 25/ nieruchomości oznaczonej na mapie nr 1 - obręb Szybowice - jako działka nr 1170, w części o powierzchni 1,25 m², zgodnie z załącznikiem graficznym nr 25 do uchwały
- § 2. Wykonanie uchwały powierza się Burmistrzowi Prudnika zgodnie obowiązującymi w tym zakresie przepisami.
- § 3. Uchwała wchodzi w życie z dniem podjęcia.

PRZEWODNICZĄCY
Rady Miejskiej
Zbigniew Kosiński

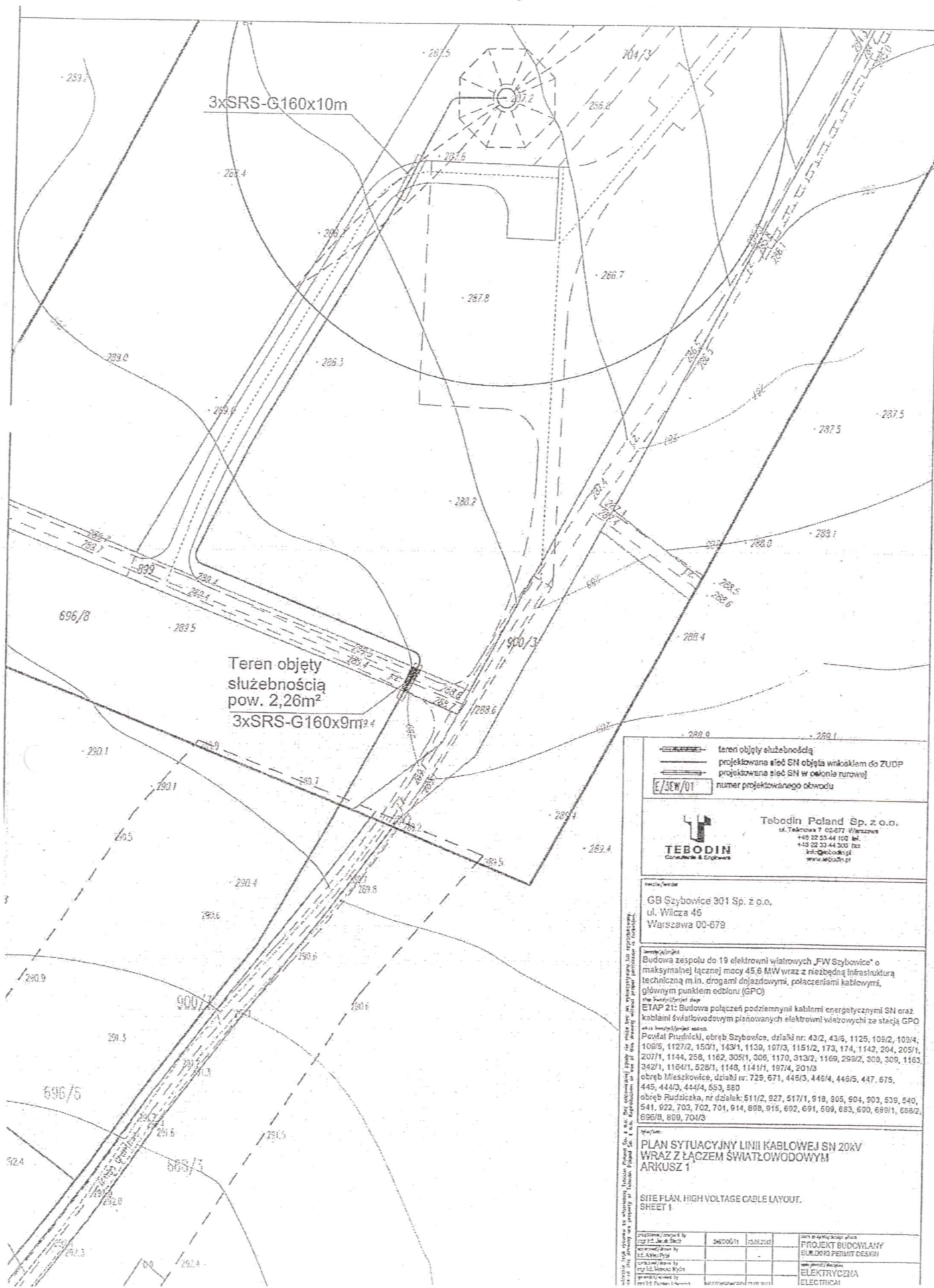
enia kabla SN wraz z linią
83 obręb Rudziczka



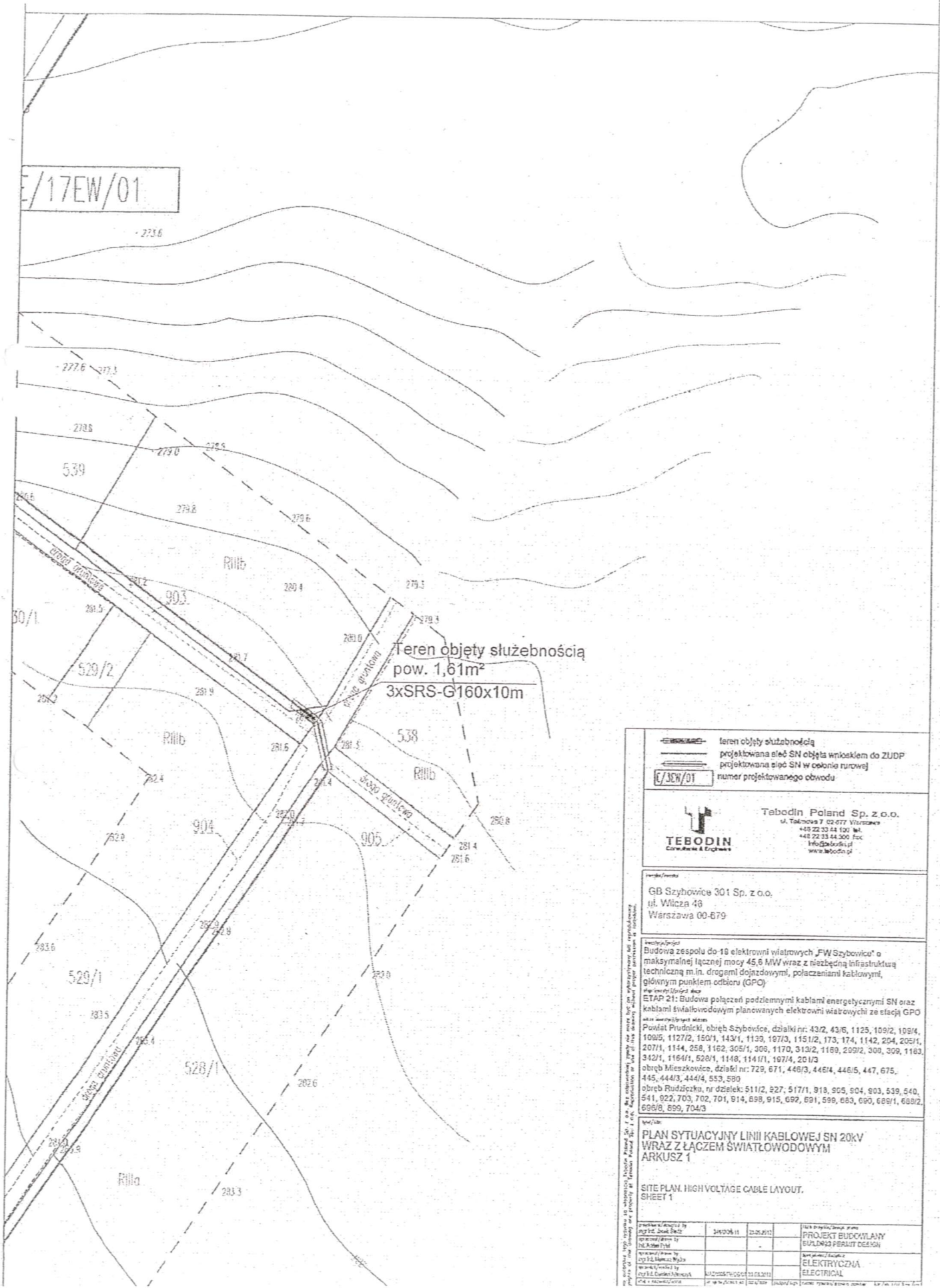
enia kabla SN wraz z linią
18 obręb Rudziczka



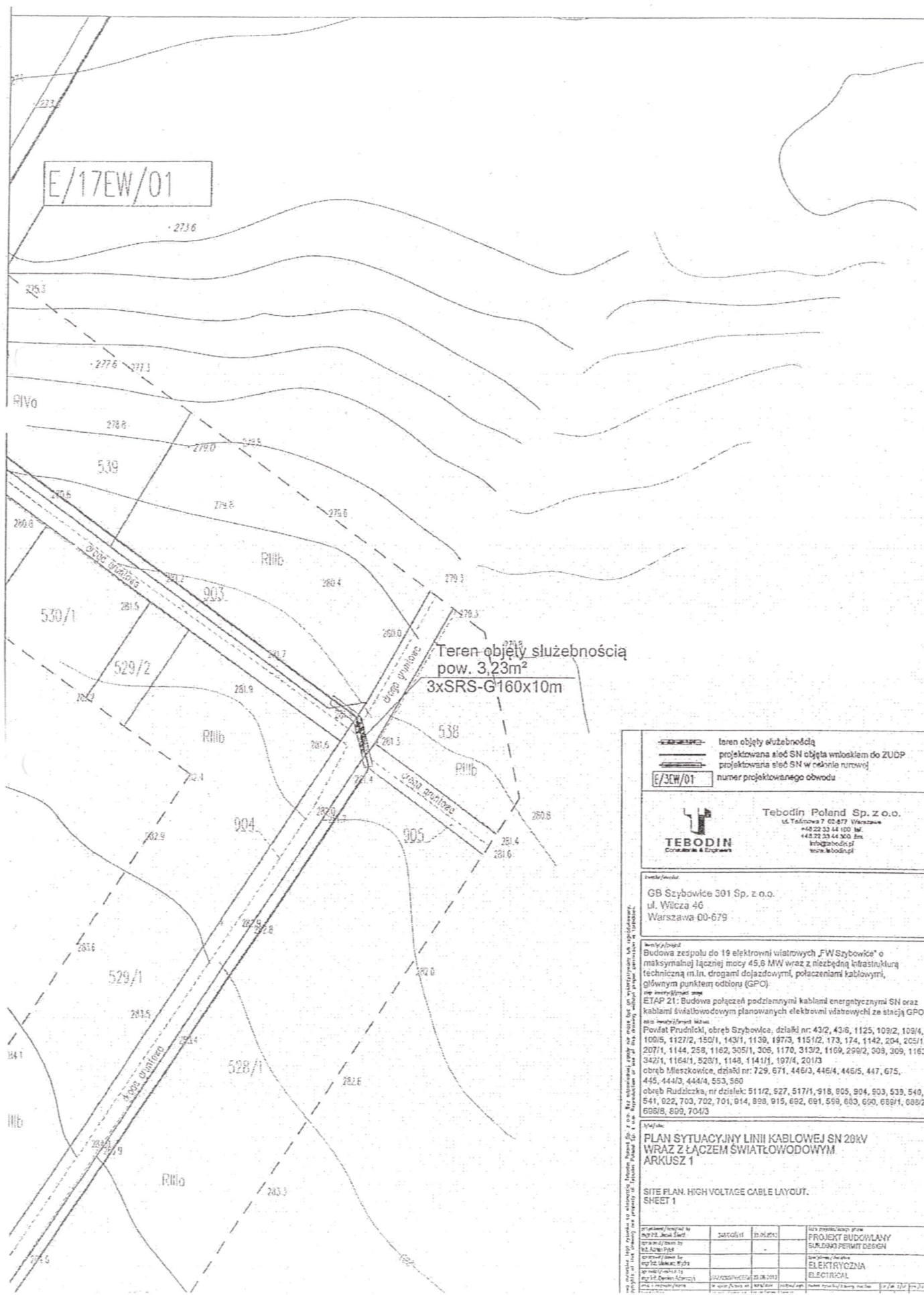
enia kabla SN wraz z linią
19 obręb Rudziczka



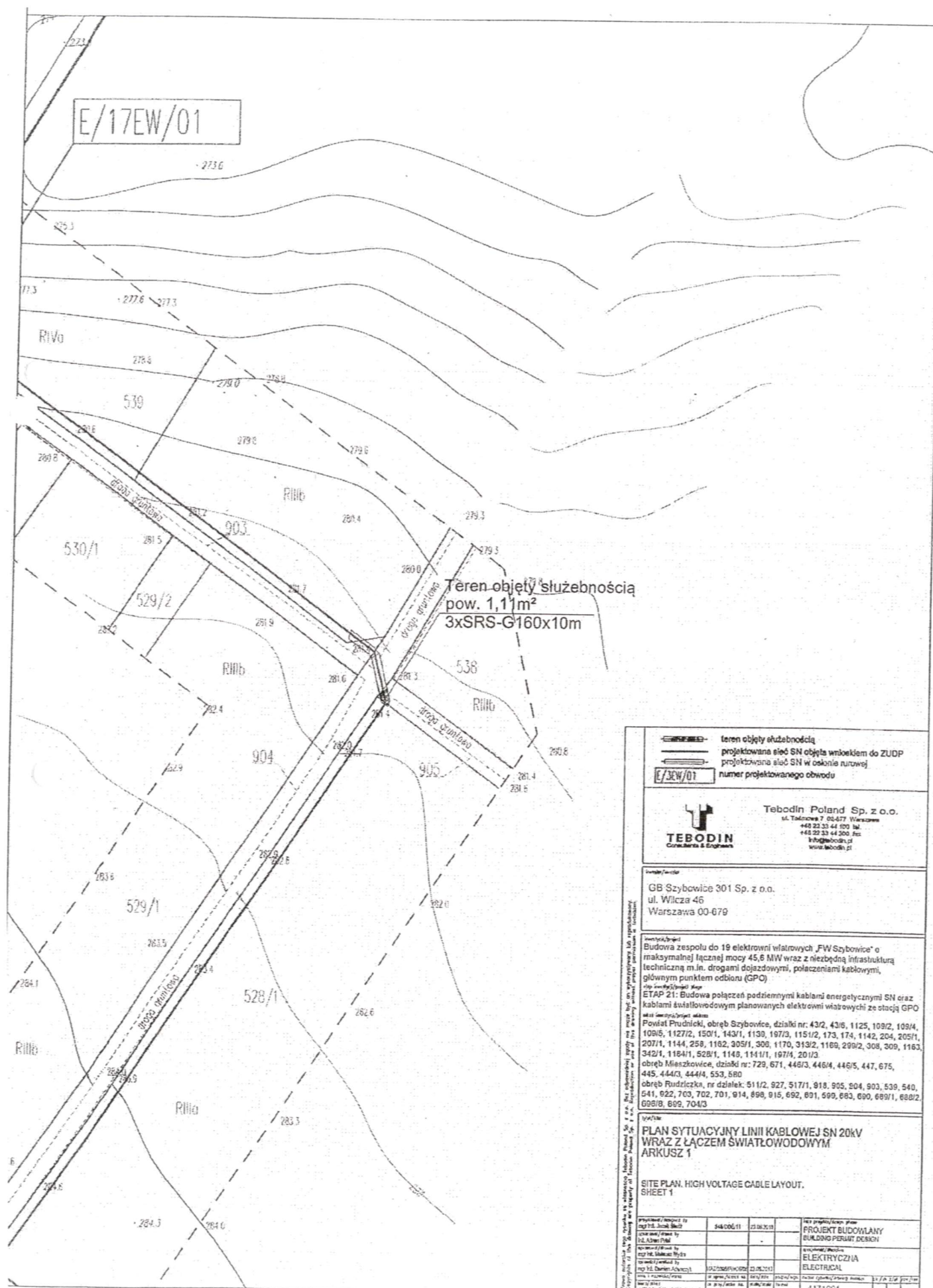
enia kabla SN wraz z linią
13 obręb Rudziczka



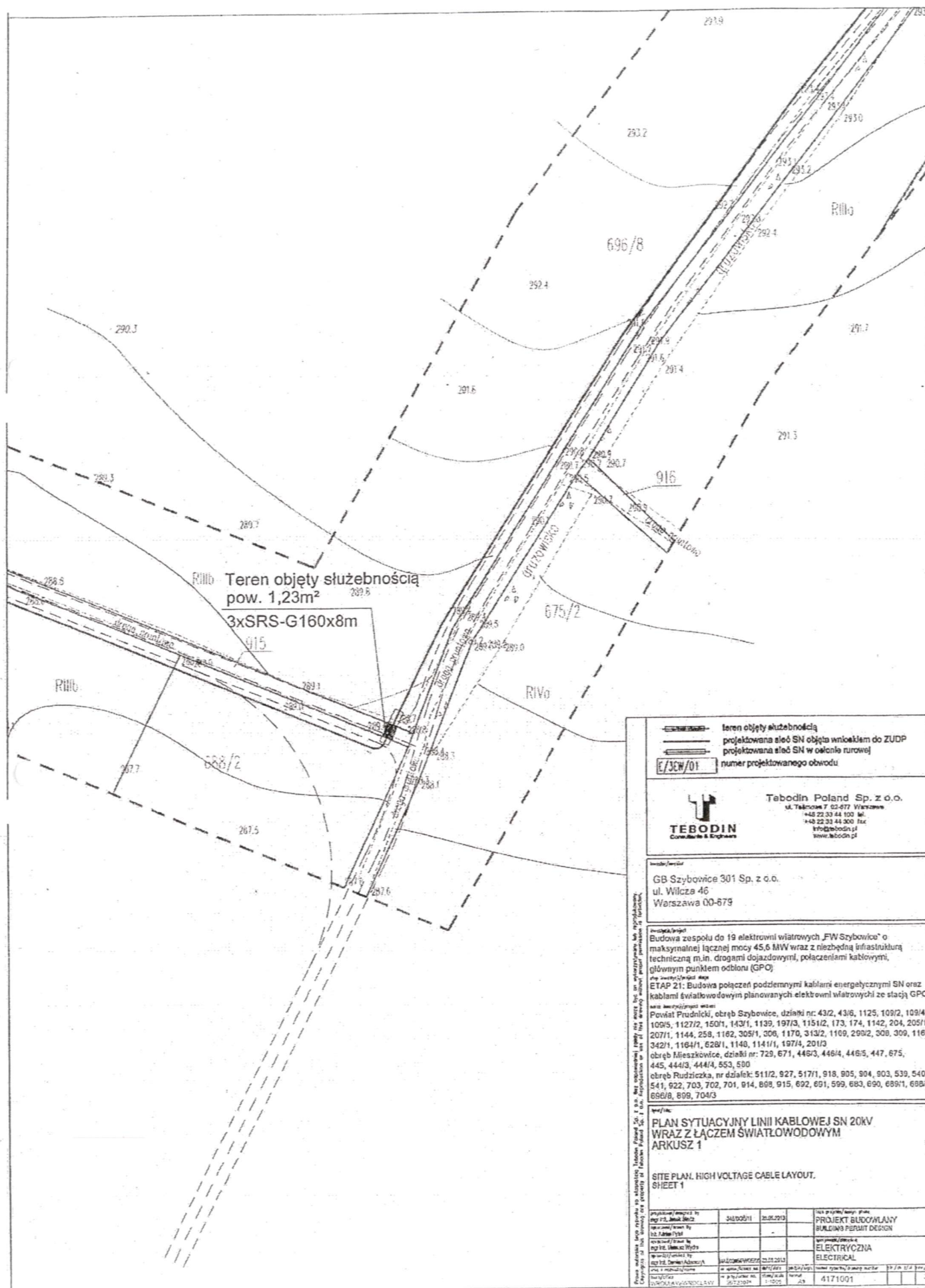
enia kabla-SN wraz z linią
14 obręb Rudziczka



nia kabla SN wraz z linią
15 obręb Rudziczka



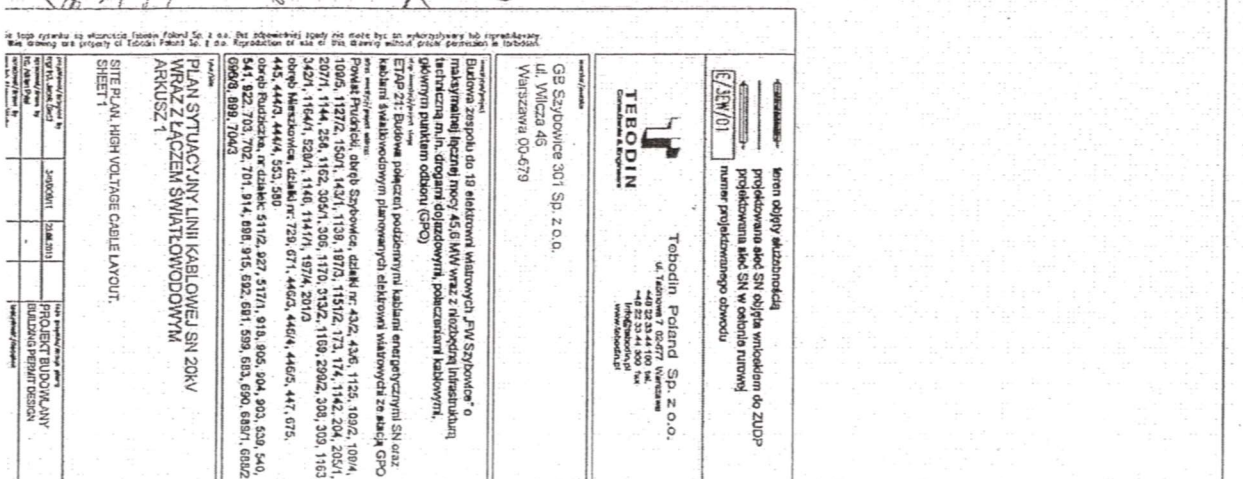
nia kabla SN wraz z linią
5 obręb Rudziczka



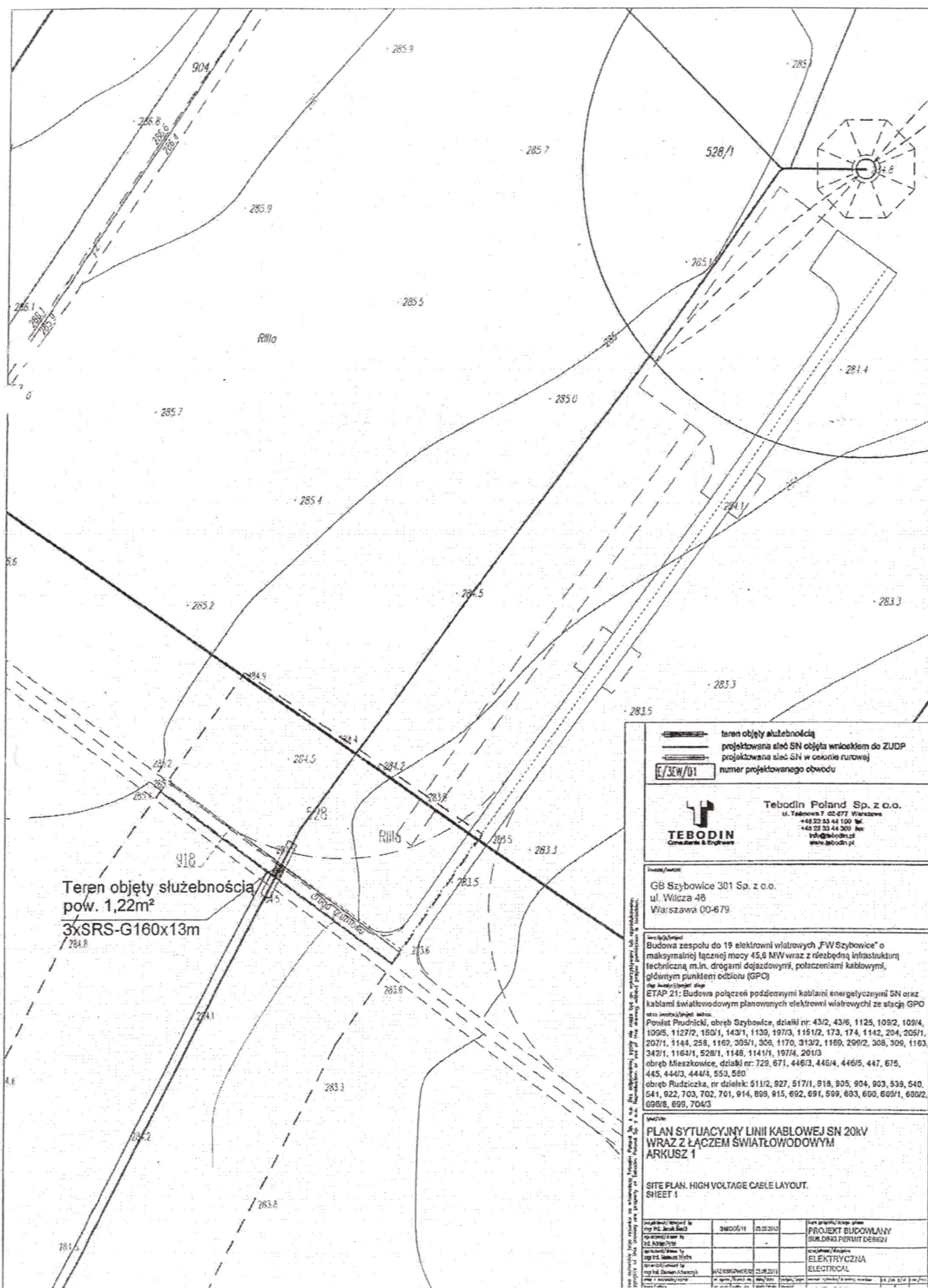
ania kabla SN wraz z linią światłowodową na działce nr 914 obręb

[illegible]

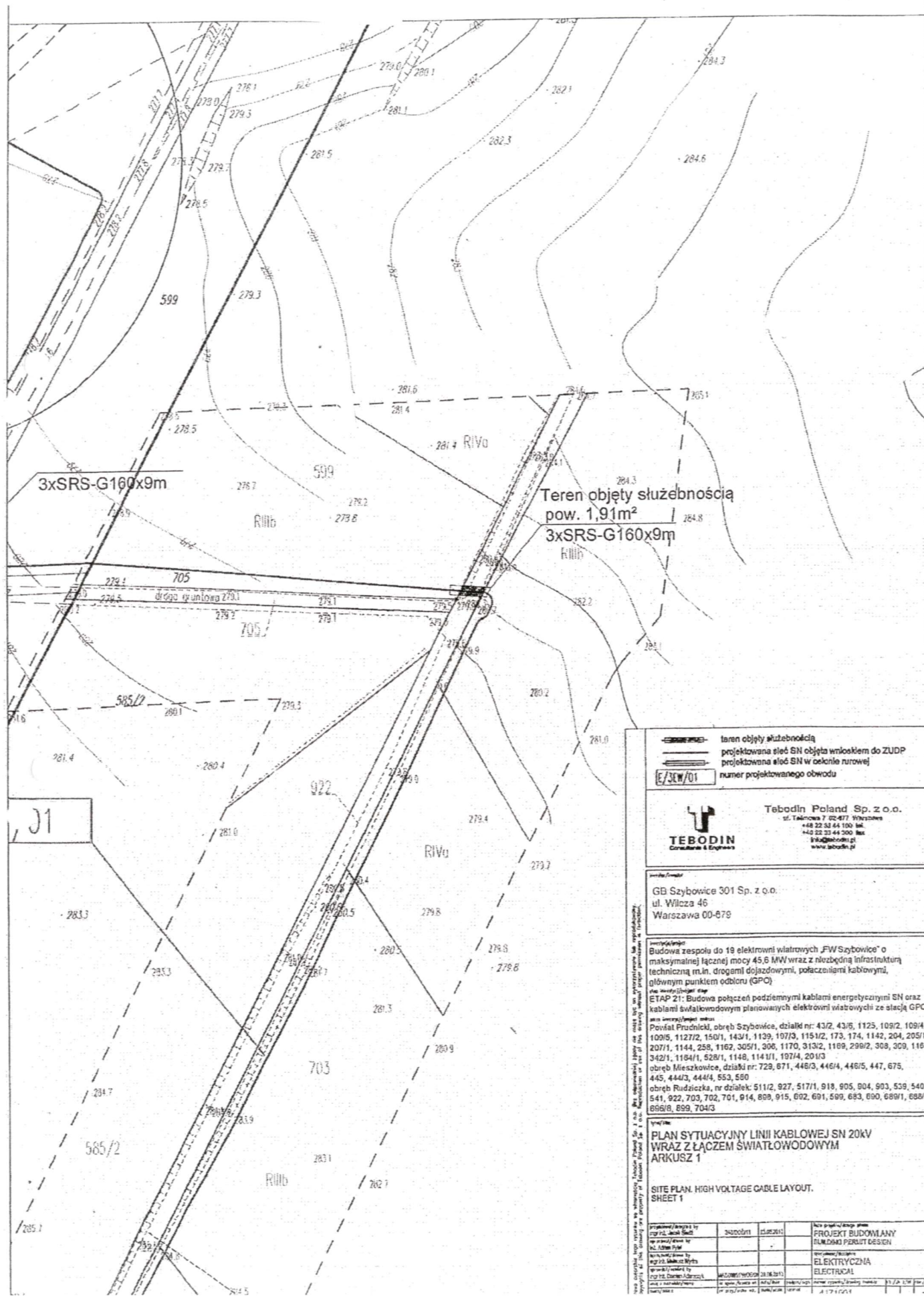
enia kabla SN wraz z linią światłowodową na działce nr 914 obręb



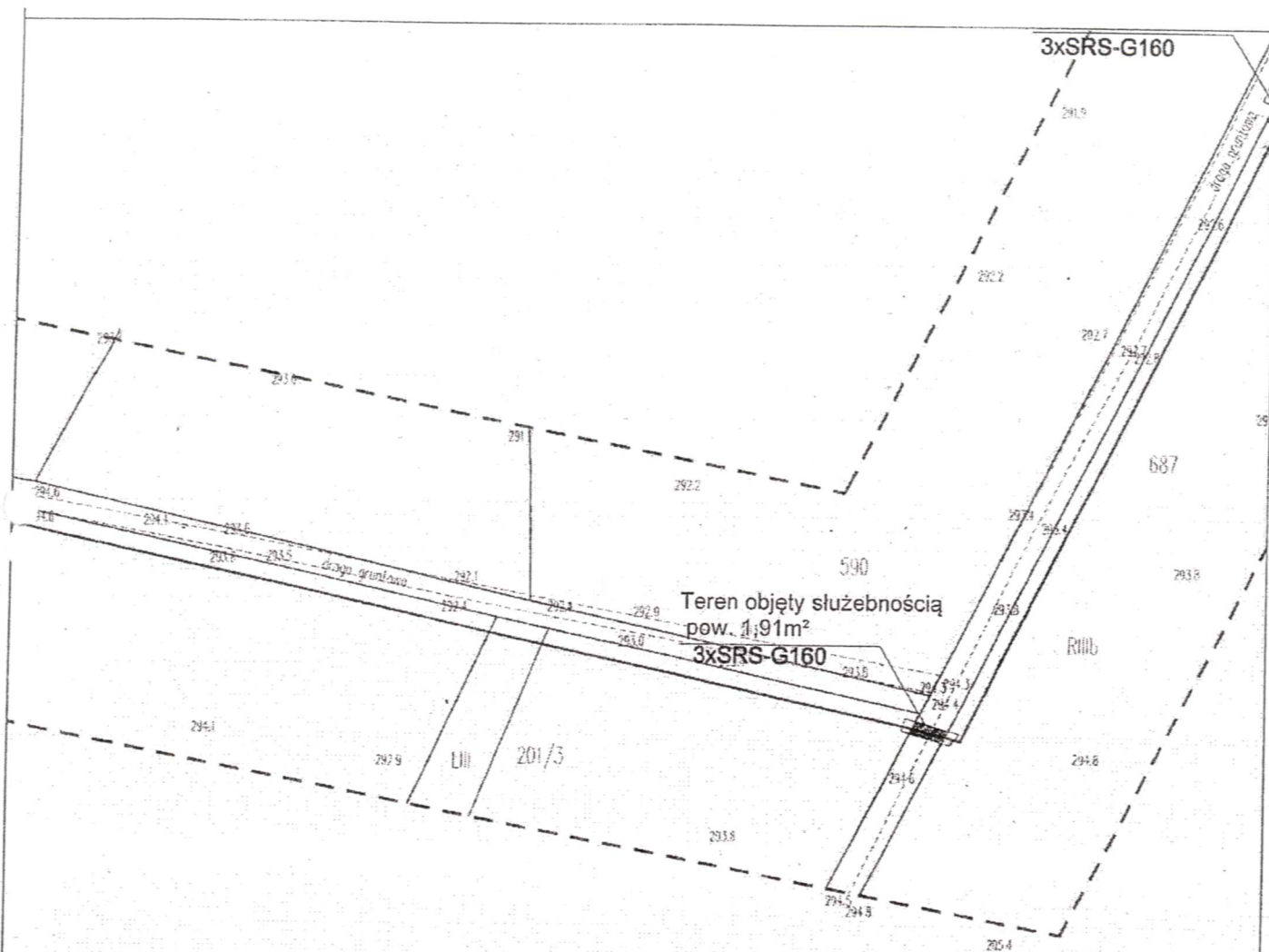
nia kabla SN wraz z linią
8 obręb Rudziczka



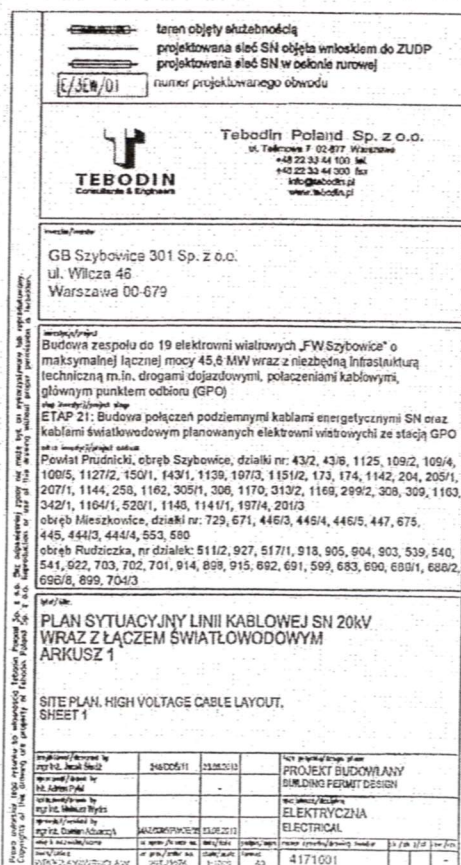
zenia kabla SN wraz z linią
2 obręb Rudziczka



zenia kabla SN wraz z linią
2 obręb Rudziczka

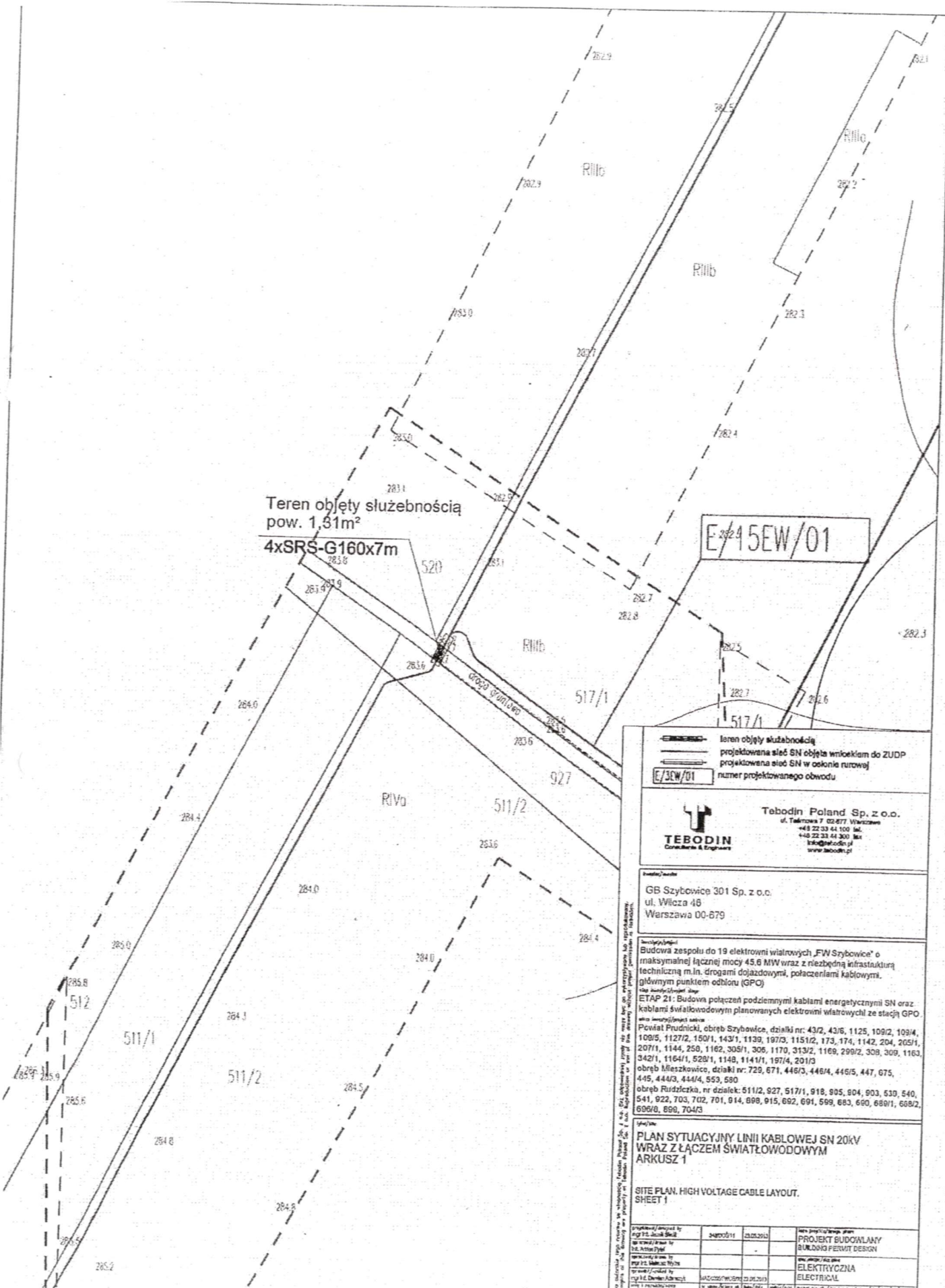
[illegible]

enia kabla SN wraz z linią
3 obręb Rudziczka



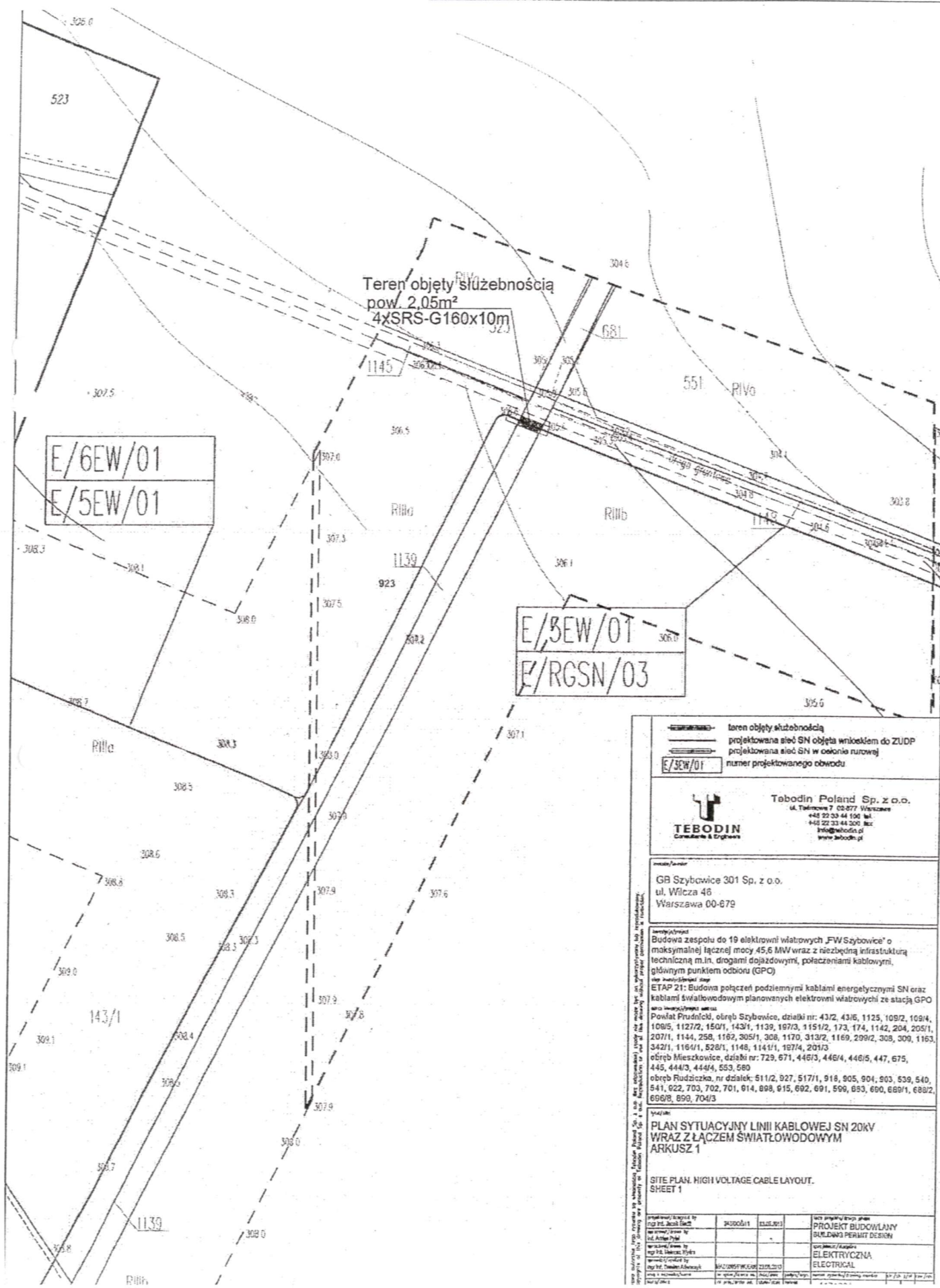
Załącznik nr 12
do Uchwały Nr XLV/753/2013
Rady Miejskiej w Prudniku
z dnia 29 sierpnia 2013r.

enia kabla SN wraz z linią
7 obręb Rudziczka

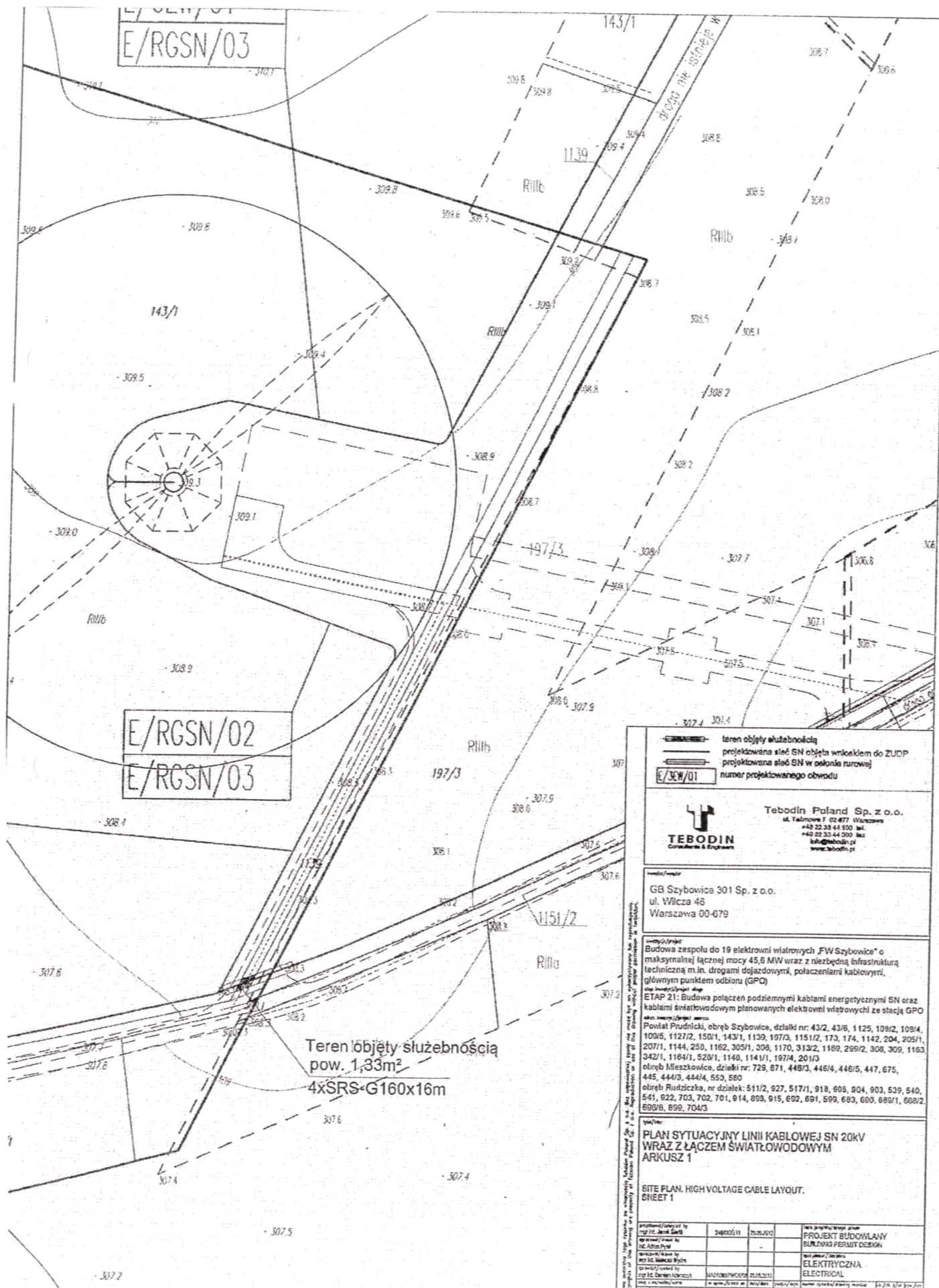


enia kabla SN wraz z linią
25 obręb Szybowice

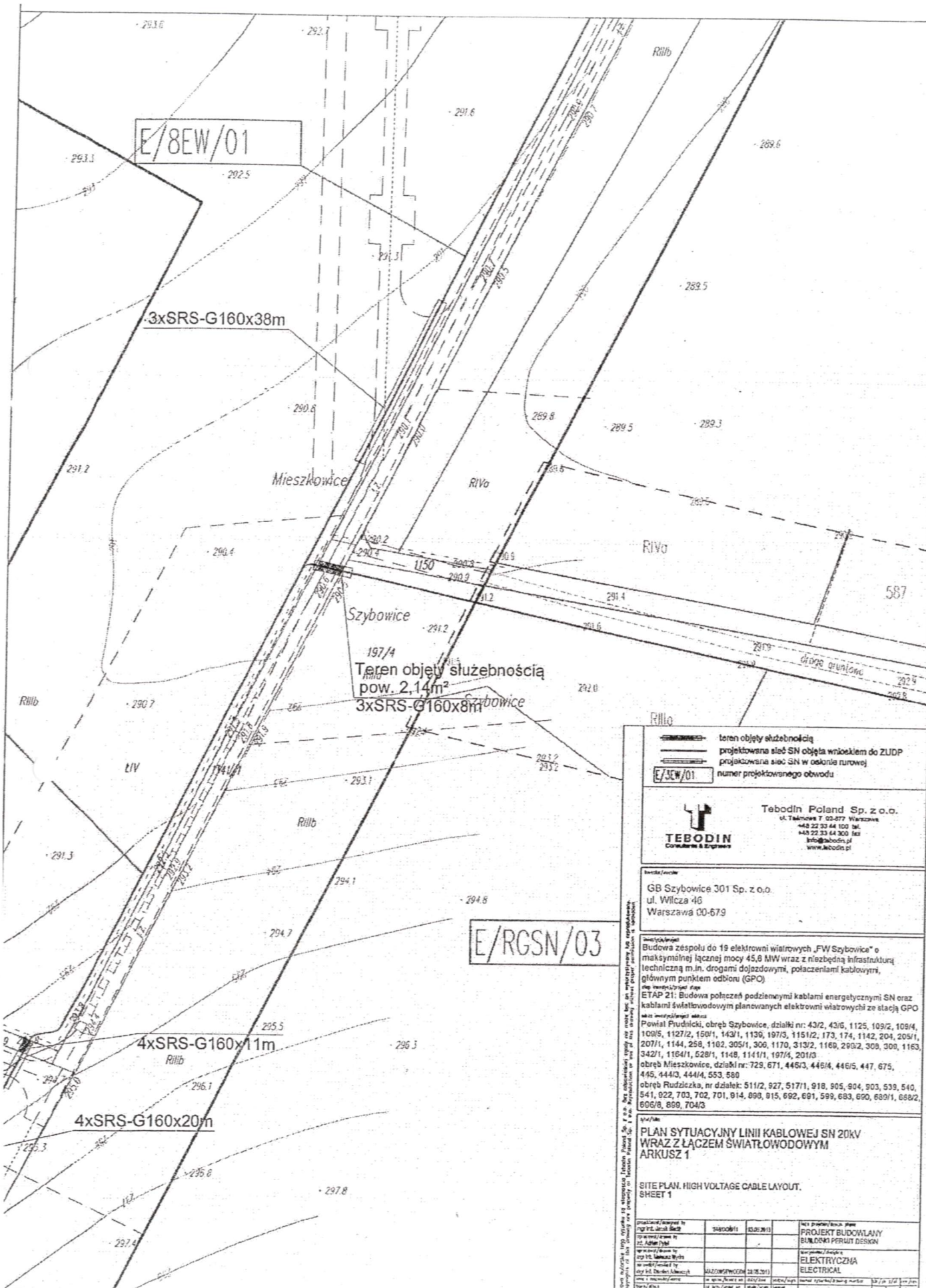
zenia kabla SN wraz z linią
39 obręb Szybowice



zenia kabla SN wraz z linią
39 obręb Szybowice

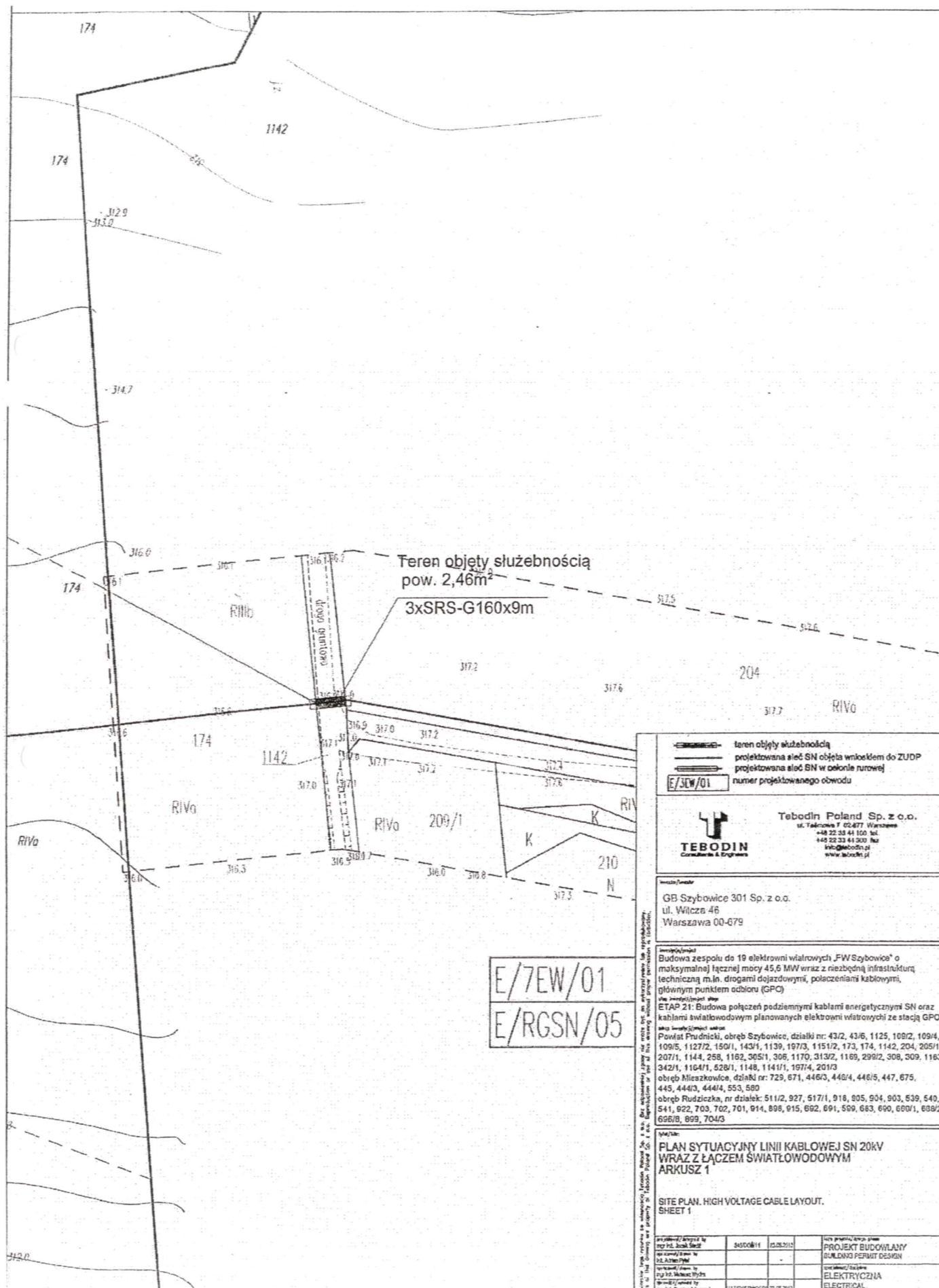


enia kabla SN wraz z linią H/1 obręb Szybowice

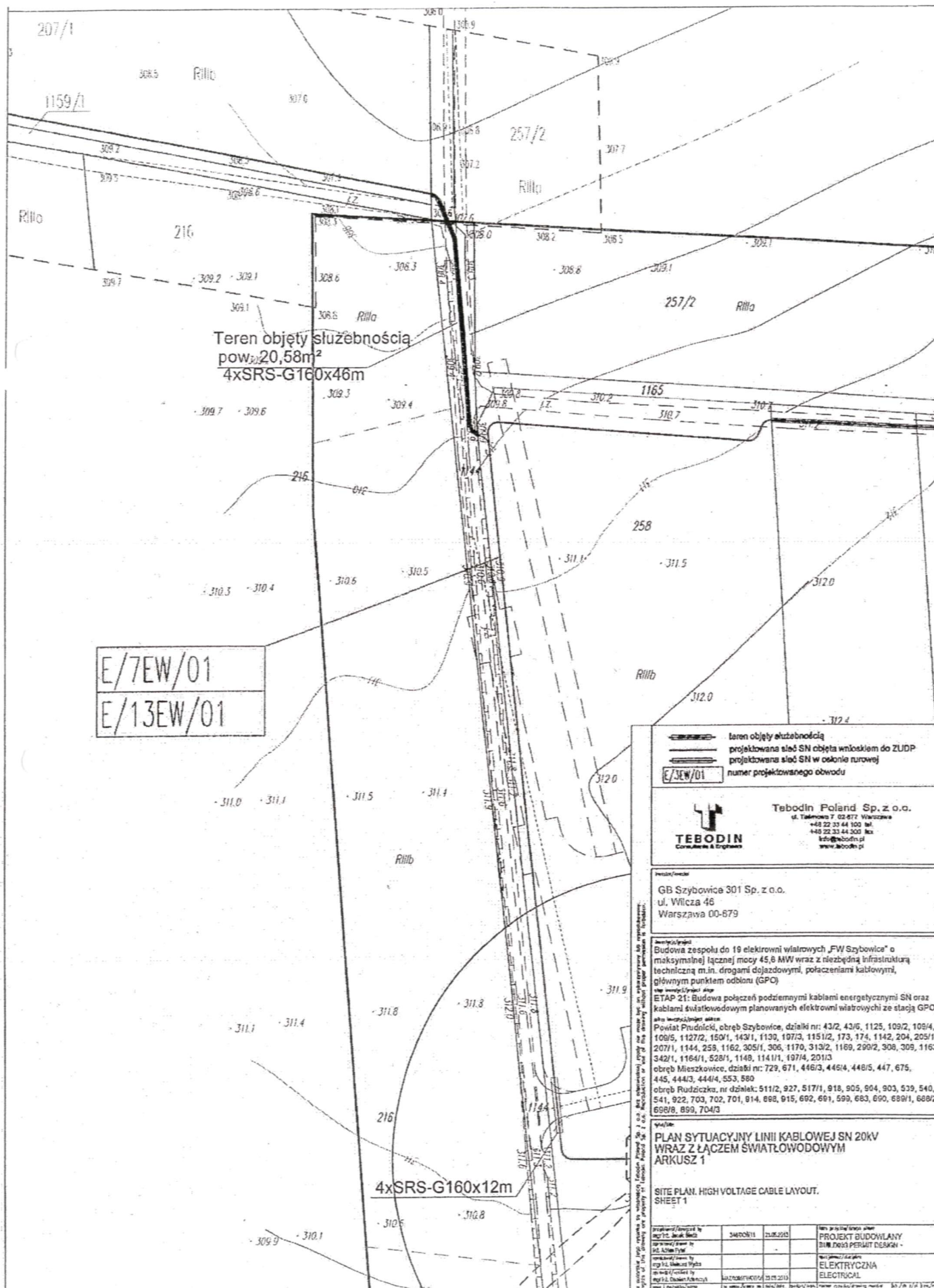


Załącznik nr 16
do Uchwały Nr XLV/753/2013
Rady Miejskiej w Prudniku
z dnia 29 sierpnia 2013r.

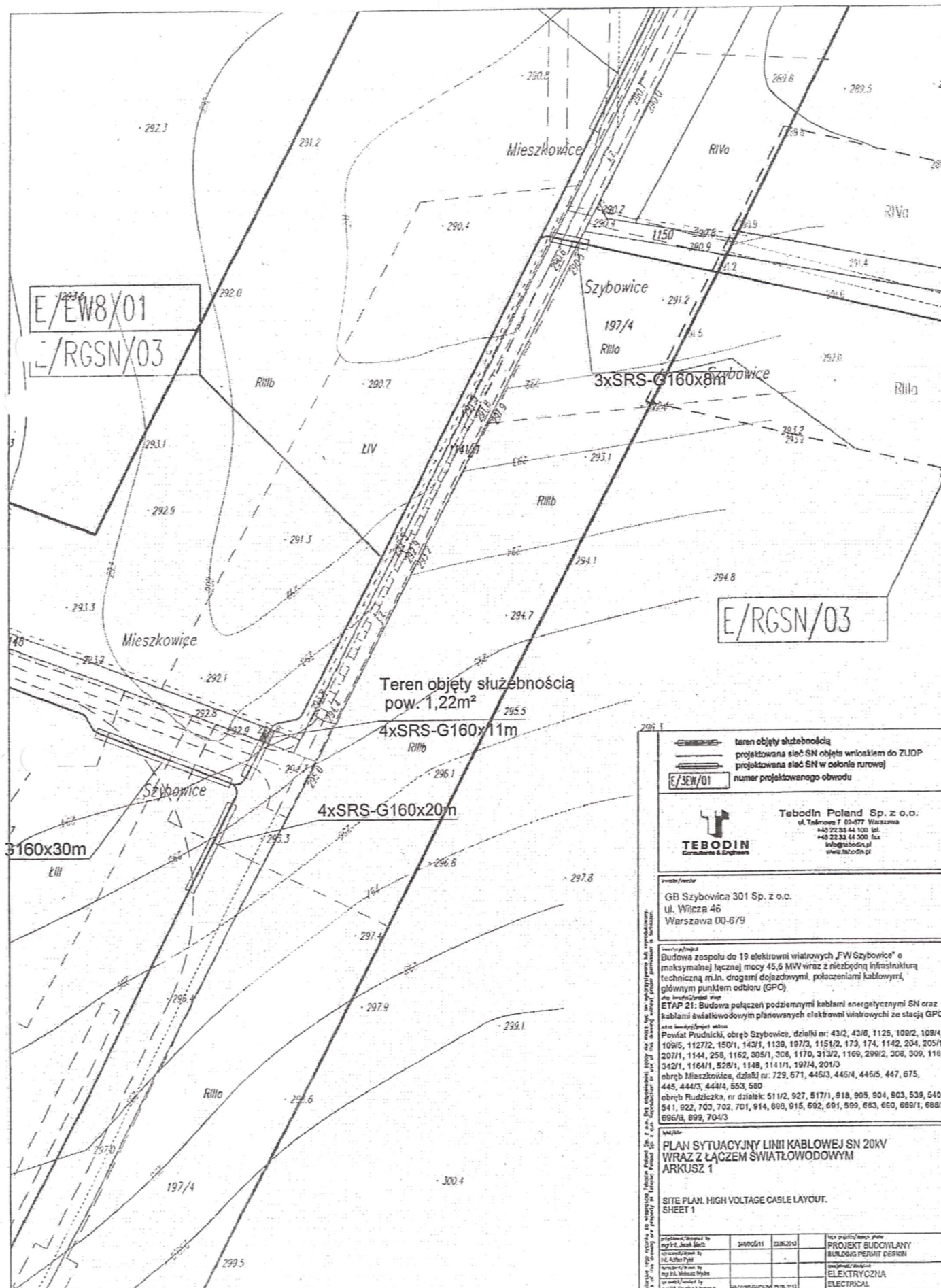
enia kabla SN wraz z linią
12 obręb Szybowice



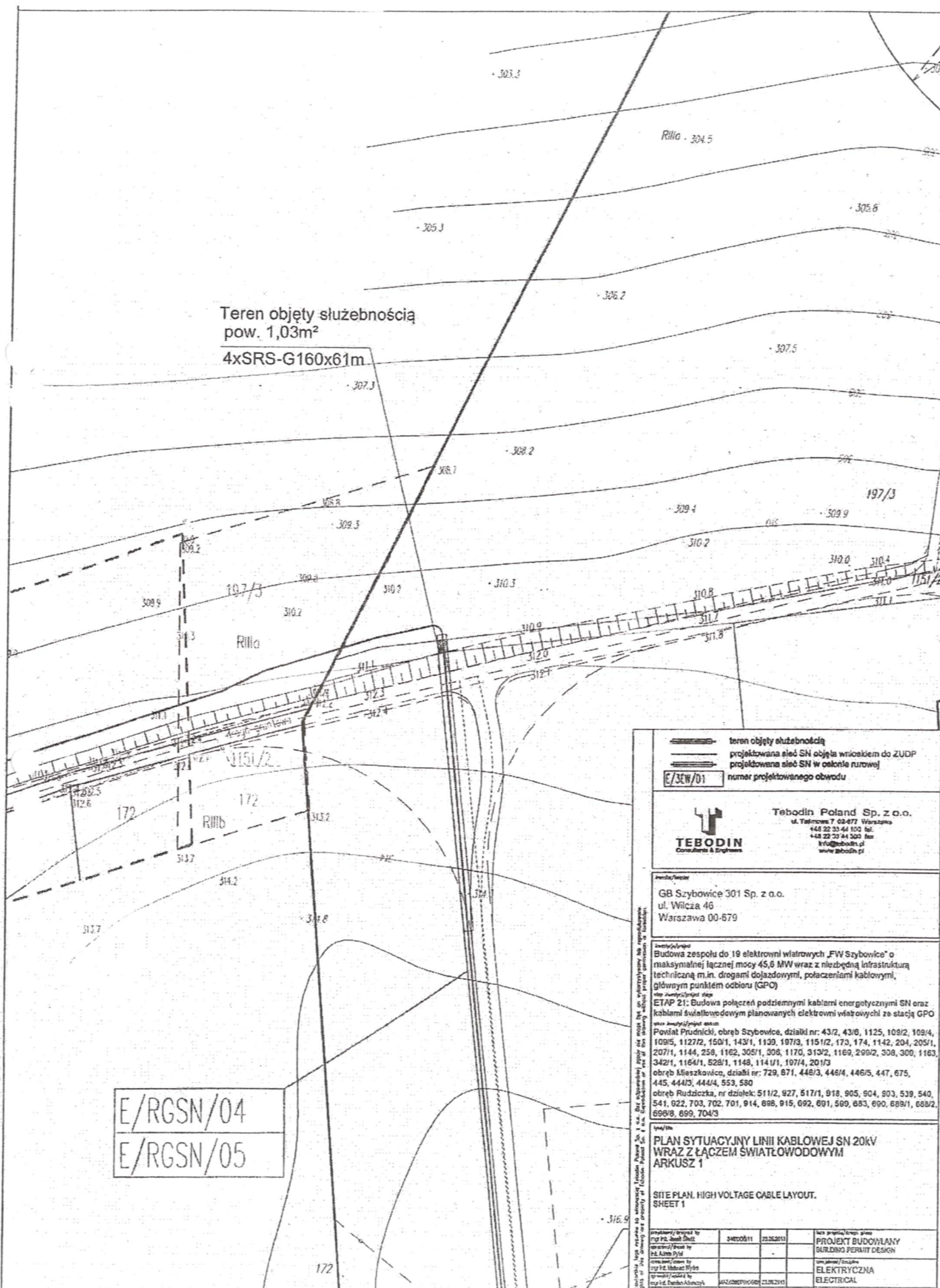
enia kabla SN wraz z linią
4 obręb Szybowice



enia kabla SN wraz z linią
-8 obręb Szybowice



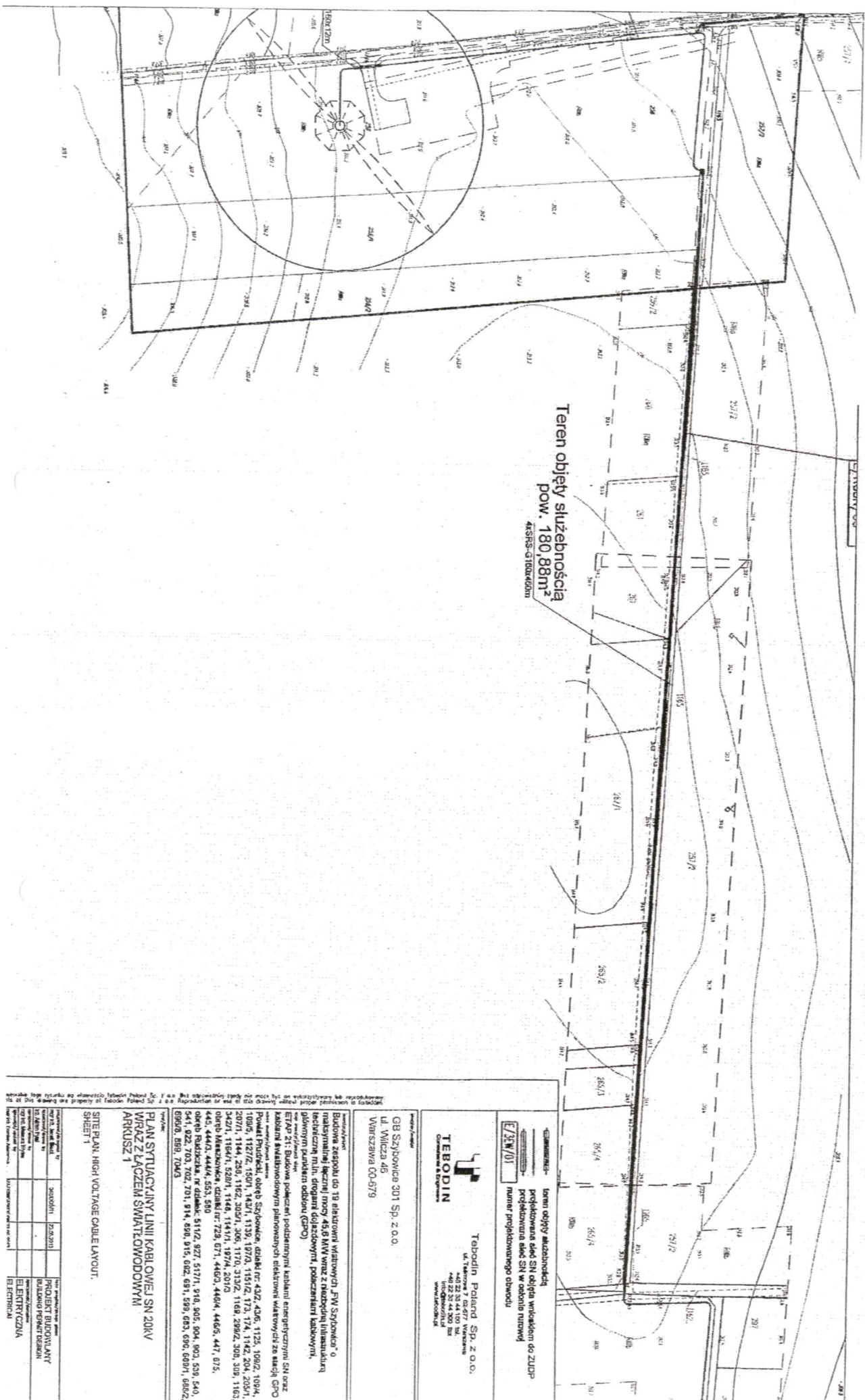
enia kabla SN wraz z linią
51/2 obręb Szybowice



enia kabla SN wraz z linią
52 obręb Szybowice



ania kabla SN wraz z linią światłowodową na działce nr 1165 obręb



T
TEBODIN
Consultants & Engineers

Tebodin Poland Sp. z o.o.
ul. Tatarska 7, 03-677 Warszawa
+48 22 53 44 100 fax
+48 22 53 44 300 tel.
info@tebodin.pl
www.tebodin.pl

Wydawca: Wydawnictwo Naukowe PWN
Wydanie: 1997
Liczba stron: 128
Cena: 12,00 zł
ISBN: 83-01-13300-0

[illegible]

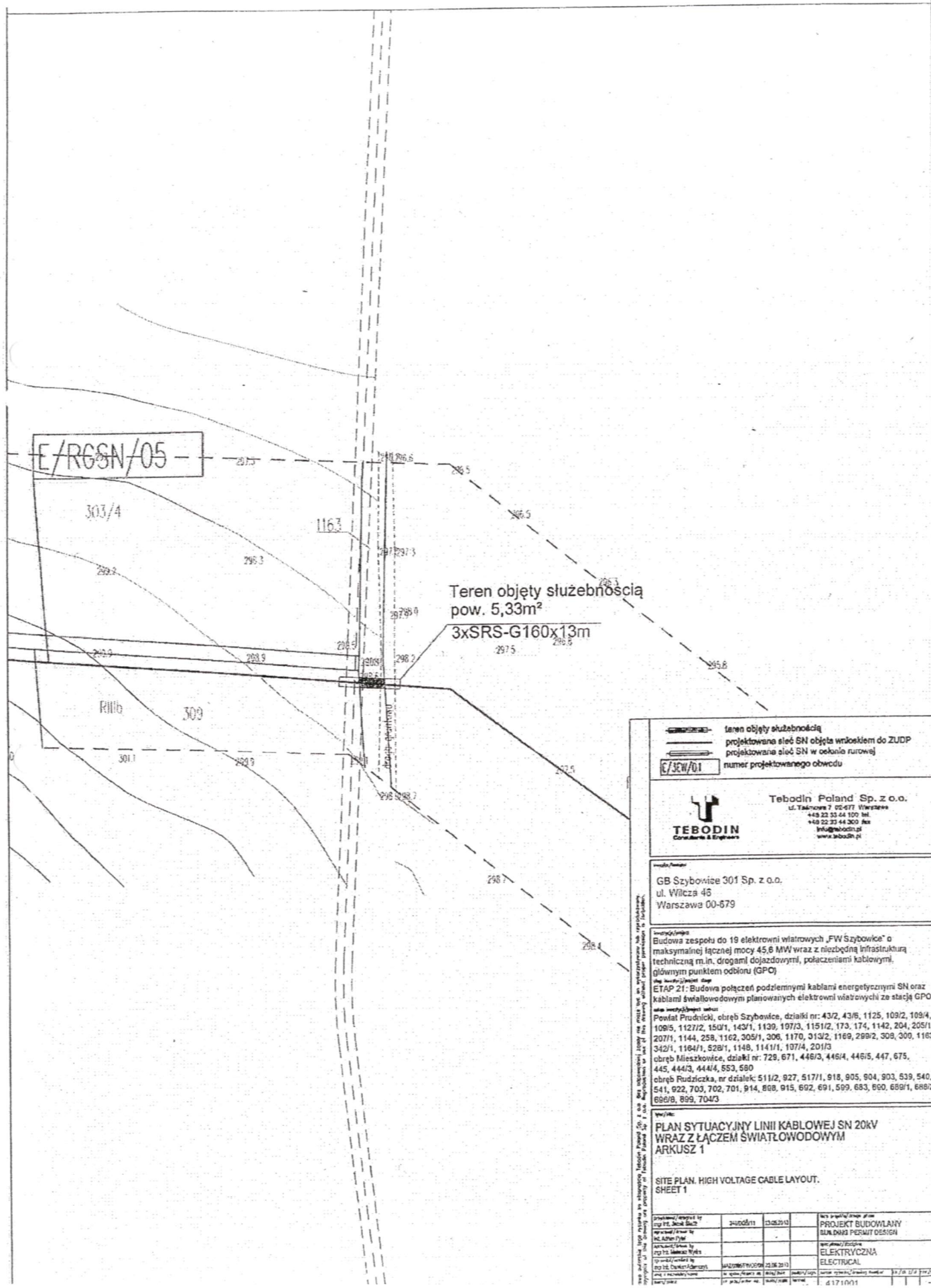
PLAN SYTUACYJNY LINII KABLOWEJ SN 20KV
WRAZ Z ŁĄCZEM ŚWIATŁOWODOWYM
ARKUSZ 1

SITE PLAN, HIGH VOLTAGE CABLE LAYOUT
SHEET 1

last observed by any U.S. land-based surveillance system on 12/16/2010	3600011	21.05.2015	http://protege.bupac.gov PROJECT BUDOWARY BUJADRO FIGHTER DESIGN ELECTRICITY ELECTRICAL
---	---------	------------	---

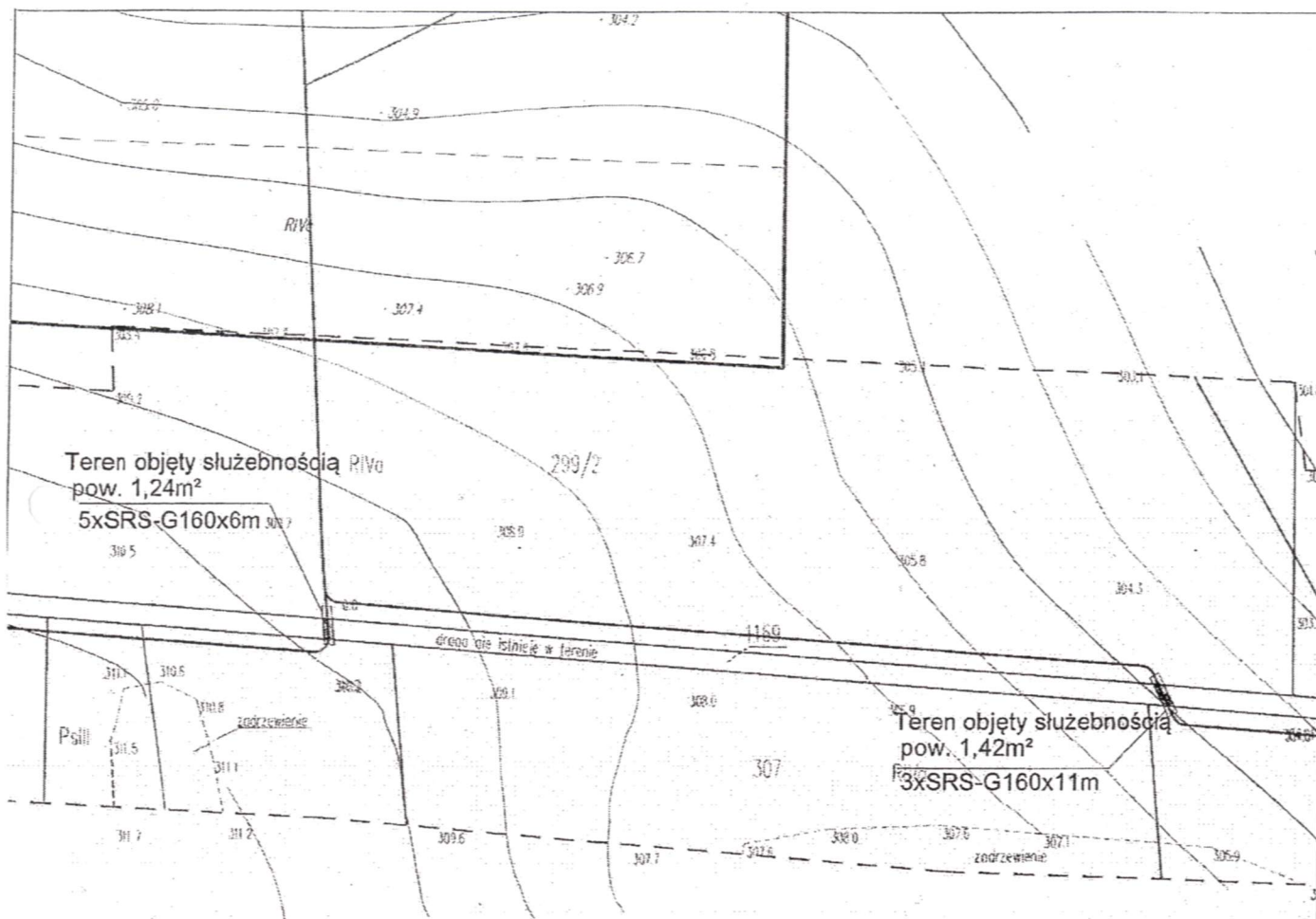


enia kabla SN wraz z linią
3 obręb Szybowice



Załącznik nr 24
do Uchwały Nr XLV/753/2013
Rady Miejskiej w Prudniku
z dnia 29 sierpnia 2013r.

enia kabla SN wraz z linią
9 obręb Szybowice



teren objęty służebnością
projektowana sieć SN objęta wnioskiem do ZUDP
projektowana sieć SN w ośrodku rurowej
numer projektowanego obwodu

E/SW/01



Tebodin Poland Sp. z o.o.
ul. Tatarska 7 02-077 Warszawa
+48 22 33 44 100 tel.
+48 22 33 44 100 fax
info@tebodin.pl
www.tebodin.pl

GB Szybowice 301 Sp. z o.o.
ul. Wilecza 46
Warszawa 00-679

Budowa zespołu do 19 elektrowni wiatrowych „FW Szybowice” o maksymalnej łącznej mocy 45,6 MW wraz z niezbędną infrastrukturą techniczną m.in. drogami dojazdowymi, połączeniami kablowymi, głównym punktem odbioru (GPO).
ETAP 21: Budowa połączeń podziemnymi kablami energetycznymi SN oraz kablami światłowodowymi planowanych elektrowni wiatrowych ze stacją GPO.
Pomiat Prudnicki, obręb Szybowice, działki nr: 43/2, 43/5, 1125, 109/2, 109/4, 109/5, 1127/2, 150/1, 143/1, 1139, 197/3, 1151/2, 173, 174, 1142, 204, 205/1, 207/1, 1144, 258, 1182, 305/1, 306, 1170, 313/2, 1160, 299/2, 308, 309, 1163, 342/1, 1164/1, 528/1, 1148, 1141/1, 197/4, 201/3
obwód Mieszkowice, działki nr: 729, 671, 448/3, 446/4, 445/5, 447, 675, 446, 444/3, 444/4, 553, 580
obwód Rudziczka, nr działek: 511/2, 927, 517/1, 618, 905, 904, 903, 539, 540, 541, 922, 703, 702, 701, 914, 898, 915, 692, 691, 599, 693, 690, 699/1, 698/2, 696/8, 809, 704/3

PLAN SYTUACYJNY LINII KABLOWEJ SN 20kV
WRAZ Z ŁĄCZEM ŚWIATŁOWODOWYM
ARKUSZ 1

SITE PLAN. HIGH VOLTAGE CABLE LAYOUT.
SHEET 1

projektant/autor projektu	24000/01	23.05.2013	data projektu/autor projektu
projektant/autor projektu			PROJEKT BUDOWLANY
projektant/autor projektu			BUDOWA PERMUT DESIGN
projektant/autor projektu			elektryczna
projektant/autor projektu			ELEKTRYCZNA
projektant/autor projektu			ELECTRICAL

enia kabla SN wraz z linią
0 obręb Szybowice

