

Uchwała Nr XL /676/2013
R a d y M i e j s k i e j w Prudniku
z dnia 27 marca 2013r.

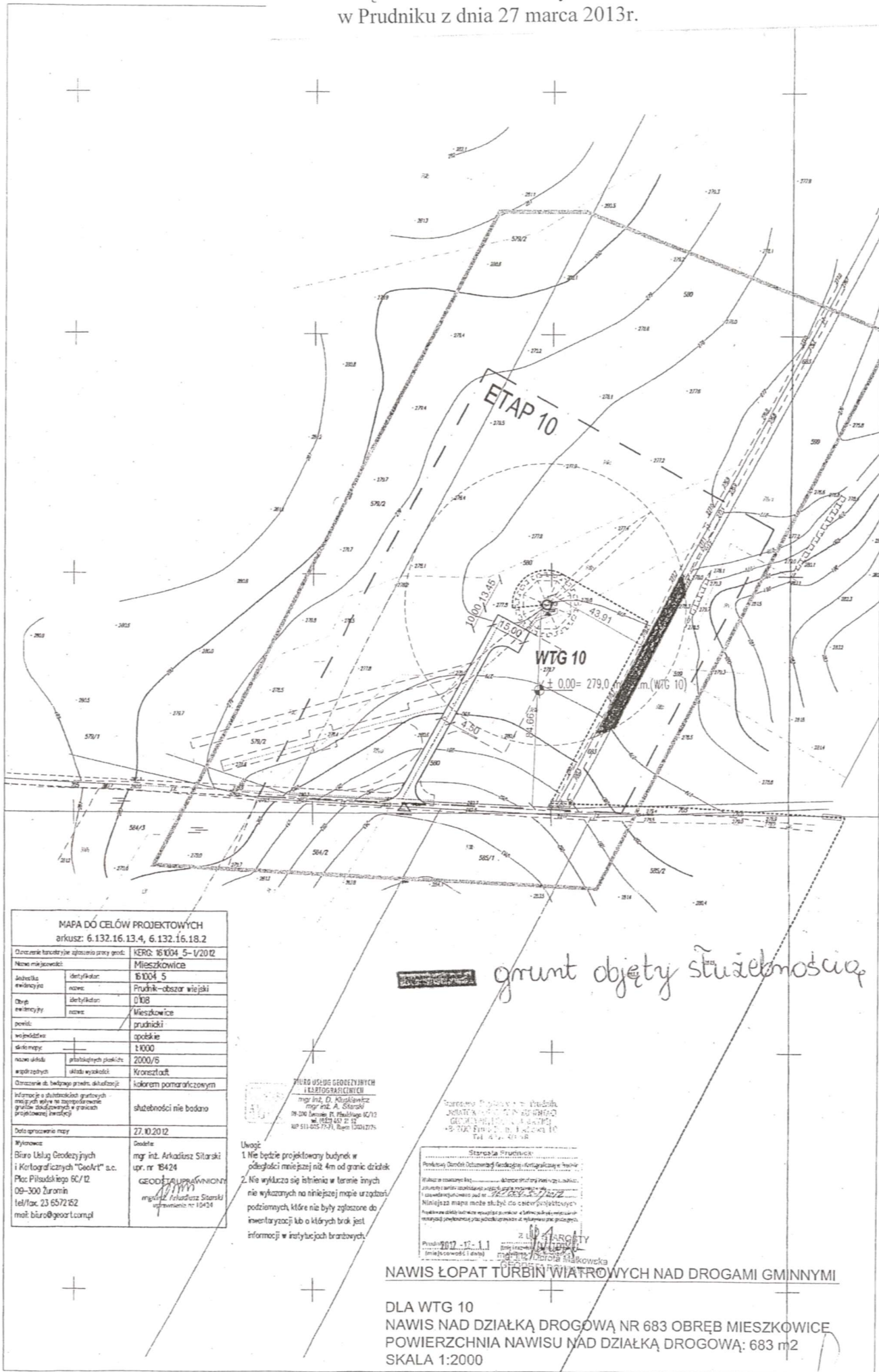
w sprawie obciążenia nieruchomości gruntowych

Na podstawie art. 18 ust. 2 pkt .9 litera „a” ustawy z dnia 8 marca 1990r. o samorządzie gminnym /Dz.U. z 2001r. Nr 142, poz. 1591 , z 2002r. Nr 23, poz. 220, Nr 62, poz.558, Nr 113, poz.984,Nr 153, poz.1271, Nr 214, poz.1806, z 2003r. Nr 80, poz. 717, Nr 162,poz.1568, z 2004 r. Nr 102, poz. 1055 , Nr 116, poz. 1203, Nr 167, poz.1759, z 2005r. Nr 172, poz.1441, Nr 175,poz.1457 z 2006r. Nr 17, poz. 128 , Nr 181,poz. 1337, z 2007 r. Nr 48 poz.327, Nr 138 poz. 974,Nr 173 poz. 1218 ,z 2008 r. Nr 180 poz.1111, Nr 223 poz. 1458 , z 2009 r., Nr 52 , poz. 420, Nr 157 poz. 1241 , z 2010 r., Nr 28 , poz.142 i poz. 146, Nr 40 , poz.230 , Nr 106, poz.675 ,z 2011 r. Nr 21 ,poz.113,Nr 117 , poz. 679 , Nr 134 , poz. 777, Nr 149 poz. 887 , Nr 217 poz. 1281,z 2012 r.poz.567, z 2013, r.poz.153/ Rada Miejska w Prudniku uchwała , co następuje :

§ 1.Wyraża się zgodę na obciążenie niżej wymienionych nieruchomości gruntowych służebnością gruntową ,polegającą na prawie nawisu łopat rotorów turbin wiatrowych , a to:

- 1/ nieruchomości oznaczonej na mapie nr 3 - obręb Mieszkowice jako działka nr 683, w części o powierzchni 683 m², na rzecz każdoczesnego właściciela nieruchomości oznaczonej na mapie nr 3 - obręb Mieszkowice - jako działka nr 580 , zgodnie z załącznikiem graficznym nr 1 do uchwały
 - 2/ nieruchomości oznaczonej na mapie nr 1 - obręb Szybowice - jako działka nr 1144, w części o powierzchni 519 m², na rzecz każdoczesnego właściciela nieruchomości oznaczonej na mapie nr 1 obręb Szybowice - jako działka nr 258, zgodnie z załącznikiem graficznym nr 2 do uchwały
 - 3/ nieruchomości oznaczonej na mapie nr 3 - obręb Rudziczka - jako działka nr 903, w części o powierzchni 123 m², na rzecz każdoczesnego właściciela nieruchomości oznaczonej na mapie nr 3 obręb Rudziczka - jako działka nr 541,zgodnie z załącznikiem graficznym nr 3 do uchwały
 - 4/ nieruchomości oznaczonej na mapie nr 1 - obręb Rudziczka - jako działka nr 900/3 ,w części o powierzchni 191m², na rzecz każdoczesnego właściciela nieruchomości oznaczonej na mapie nr 1 - obręb Rudziczka - jako działka nr 704/3 ,zgodnie z załącznikiem graficznym nr 4 do uchwały
- § 2 .Wykonanie uchwały powierza się Burmistrzowi Prudnika zgodnie z obowiązującymi w tym zakresie przepisami.
- § 3.Uchwała wchodzi w życie z dniem podjęcia.

PRZEDSIĘBIORCY
Rozwój Prudnika
Zugwałdowski



MAPA DÓ CELOWYCH PROJEKTOWYCH
arkusz: 6.132.16.13.4, 6.132.16.18.2

Opiszenie kartograficzne zgłoszenia pracy geod.:	KERG: 61004 5-1/2012
Nazwa miejscowości:	Mieszkowice
Identyfikator ewidencyjny:	61004 5
Nazwa miejscowości:	Prudnik - obszar wiejski
Identyfikator obrysu ewidencyjny:	0108
Nazwa miejscowości:	Mieszkowice
powiat:	prudnicki
województwo:	opolskie
skala mapy:	1:1000
rodzaj układu współrzędnych:	plaskich
rodzaj układu wysokości:	2000/6
rodzaj układu wysokości:	Kronsztadt
Opiszenie ob. budownego przedm. aktualizacji:	kolorem pomarańczowym
Informacje o służebnościach gruntowych mających wpływ na zagospodarowanie gruntu zbudowanego w granicach projektowanej inwestycji:	służebności nie badano
Data opracowania mapy:	27.10.2012
Wykonawca:	Biurowiec Geodezyjnych i Kartograficznych "GeoArt" s.c. Plac Piłsudskiego 6C/12 09-300 Żurawin tel/fax: 23 6572 652 mail: biuro@georart.com.pl
Geodeta:	mgr inż. Arkadiusz Sitarski opr. nr 18424
Geodeta uprawniony:	mgr inż. Arkadiusz Sitarski wpisany do rejestru nr 19424

BIURO USŁUG GEODEZYJNYCH I KARTOGRAFICZNYCH
mgr inż. D. Kłuskiewicz
mgr inż. A. Sitarski
09-300 Żurawin, Pl. Piłsudskiego 6C/12
tel. 23 657 21 51
KP 511-005-7737, Regon 142412775

- Uwagi:
1. Nie będzie projektowany budynek w odległości mniejszej niż 4m od granic działek
 2. Nie wyklucza się istnienia w terenie innych podziemnych które nie były zgłoszone do inwentaryzacji kb o których brak jest informacji w inwentaryzacji branżowych.

grunt objęty służebnością

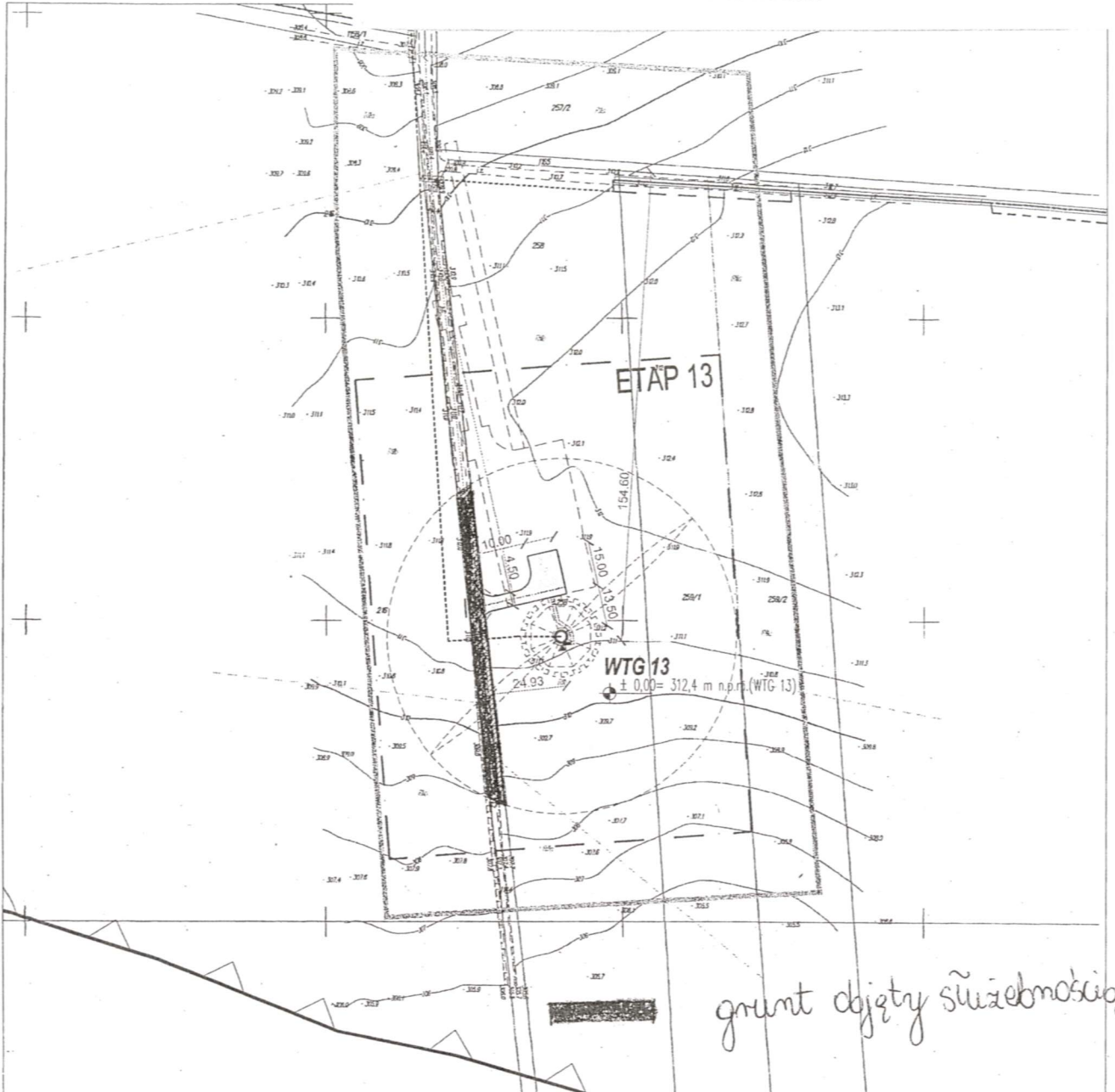
Stwierdzenie służebności:
Pomiarowy Urząd Odszkodowań i Sąd Rejonowy w Prudniku
Jednostka Pomiarowa i Sąd Rejonowy
Geodeta Województwa Opolskiego
5-2002 Prudnik, ul. Piłsudskiego 10
Tel. 43 45 45 48

Prudnik 2012 - 12 - 11
(miejsce i data)

mgr inż. Arkadiusz Sitarski
Geodeta Województwa Opolskiego

NAWIS ŁOPAT TURBIN WIATROWYCH NAD DROGAMI GMINNYMI

DLA WTG 10
NAWIS NAD DZIAŁKĄ DROGOWĄ NR 683 OBRĘB MIESZKOWICE
POWIERZCHNIA NAWISU NAD DZIAŁKĄ DROGOWĄ: 683 m²
SKALA 1:2000



MAPA DO CELÓW PROJEKTOWYCH	
arkusz: 6.132.16.23.2, 6.132.16.23.4	
Oznaczenie kadastrowe i przebieg linii granic działek: KERG: 161004 S-I/2012	
Nazwa miejscowości: Szybowice	
Jednostka ewidencyjna	identyfikator: 161004 S
	nazwa: Prudnik-obwód wiejski
Dział ewidencyjny	identyfikator: 0116
	nazwa: Szybowice
powiat: prudnicki	
województwo: opolskie	
skala mapy: 1:1000	
numer układu współrzędnych	przebieg linii granic: 2000/6
	układ wysokości: Kronsztadt
Oznaczenie dla budowy przedsięwzięcia: kolorem pomarańczowym	
Informacje o skutkach geologicznych i kartograficznych: służebności nie badano	
Data opracowania mapy: 27.10.2012	
Wykonawca: Geodeta mgr inż. Arkadiusz Sitarski upr. nr 18424	
Biurowisko: Biuro Usług Geodetycznych i Kartograficznych "GeoArt" s.c. Plac Piłsudskiego 6C/12 09-300 Żurawin tel/fax: 23 6572152 mail: biuro@geart.com.pl	
GEODETA WSPRAWNIONY mgr inż. Arkadiusz Sitarski upr. nr 18424	

BIURO USŁUG GEODEZYJNYCH I KARTOGRAFICZNYCH
mgr inż. D. Półniewska-
mgr inż. A. Sitarski
01-200 Łódź, ul. Piłsudskiego 6C/12
tel. 22 629 13 12
84 511 200 71 71 - 200 1301217

Uwagi:
1. Nie będzie projektowany budynek w odległości mniejszej niż 4m od granic działek
2. Nie wykazano się istnienia w terenie innych nie wykazanych na niniejszej mapie urządzeń podziemnych, które nie były zgłoszone do inwentaryzacji lub o których brak jest informacji w instytucjach bratostwach.

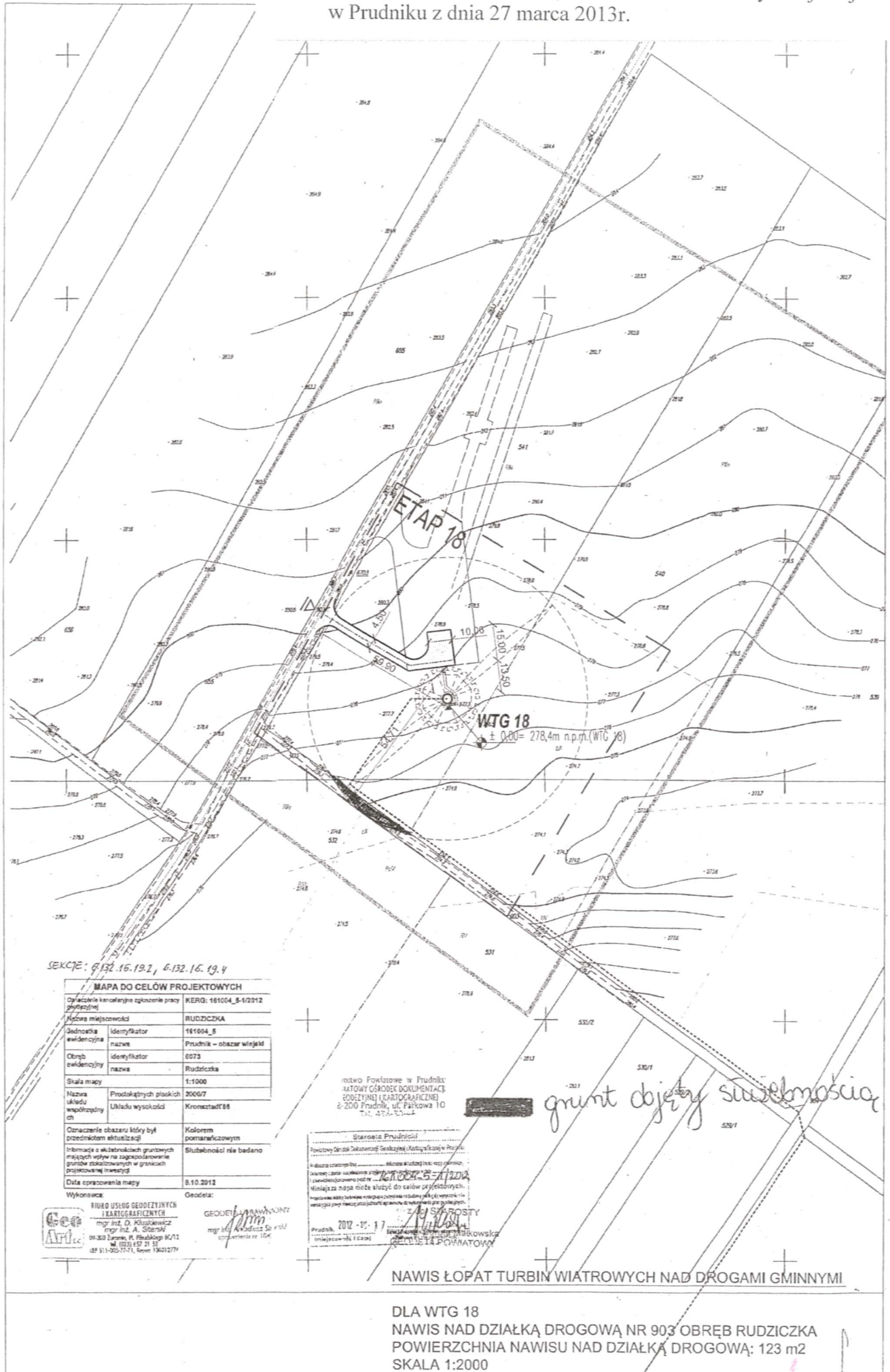
Stacjonarna Komisja Budowy Turbin Wiatrowych
09-300 Żurawin, ul. Piłsudskiego 6C/12
tel. 23 657 21 52
23 657 21 50
23 657 21 51

Starosta Prudnicki
Przewodniczący Sejmiku Miejskiego w Prudniku
mgr inż. Dorota Małkowska
GEM 1000 ROMANTYKANY

NAWIS ŁOPAT TURBIN WIATROWYCH NAD DROGAMI GMINNYMI

DLA WTG 13
NAWIS NAD DZIAŁKĄ DROGOWĄ NR 1144 OBRĘB SZYBOWICE
POWIERZCHNIA NAWISU NAD DZIAŁKĄ DROGOWĄ: 519 m²
SKALA 1:2000

[Handwritten signature]



SEKCJE: 6-132.16.19.2, 6-132.16.19.4

MAPA DO CELÓW PROJEKTOWYCH	
Opracowanie koncepcyjne wykonanie pracy projektowej	KERK: 161004_5-1/2012
Nazwa miejscowości	RUDZICZKA
Jednostka ewidencyjna	161004_5
nazwa	Prudnik - obszar wiejski
Obwód ewidencyjny	6073
nazwa	Rudziczka
Skala mapy	1:1000
Nazwa układu współrzędnych	Pródkańskich płaskich Układu wysokości
	Kromczycki85
Opis obszaru który był przedmiotem realizacji	Kolorem pomarańczowym
Informacje o skutkach granicznych mających wpływ na zagospodarowanie terenu składowanych w granicach projektowanej inwestycji	Służebności nie badano
Data opracowania mapy	9.10.2012
Wykonawca:	Geodela:

Instytut Powiatowy w Prudniku
KATOWY OŚRODEK DOKUMENTACJI
GEOZYJNEJ I KARTOGRAFICZNEJ
8-200 Prudnik, ul. Pałkowa 10
tel. 42 55 55 55

Starosta Prudnicki
Powiatowy Urząd Rejonowy Geodezji i Kartografii Prudnik
Miejsce i data: 2012-05-17
161004_5-1/2012
Prudnik, 2012-05-17

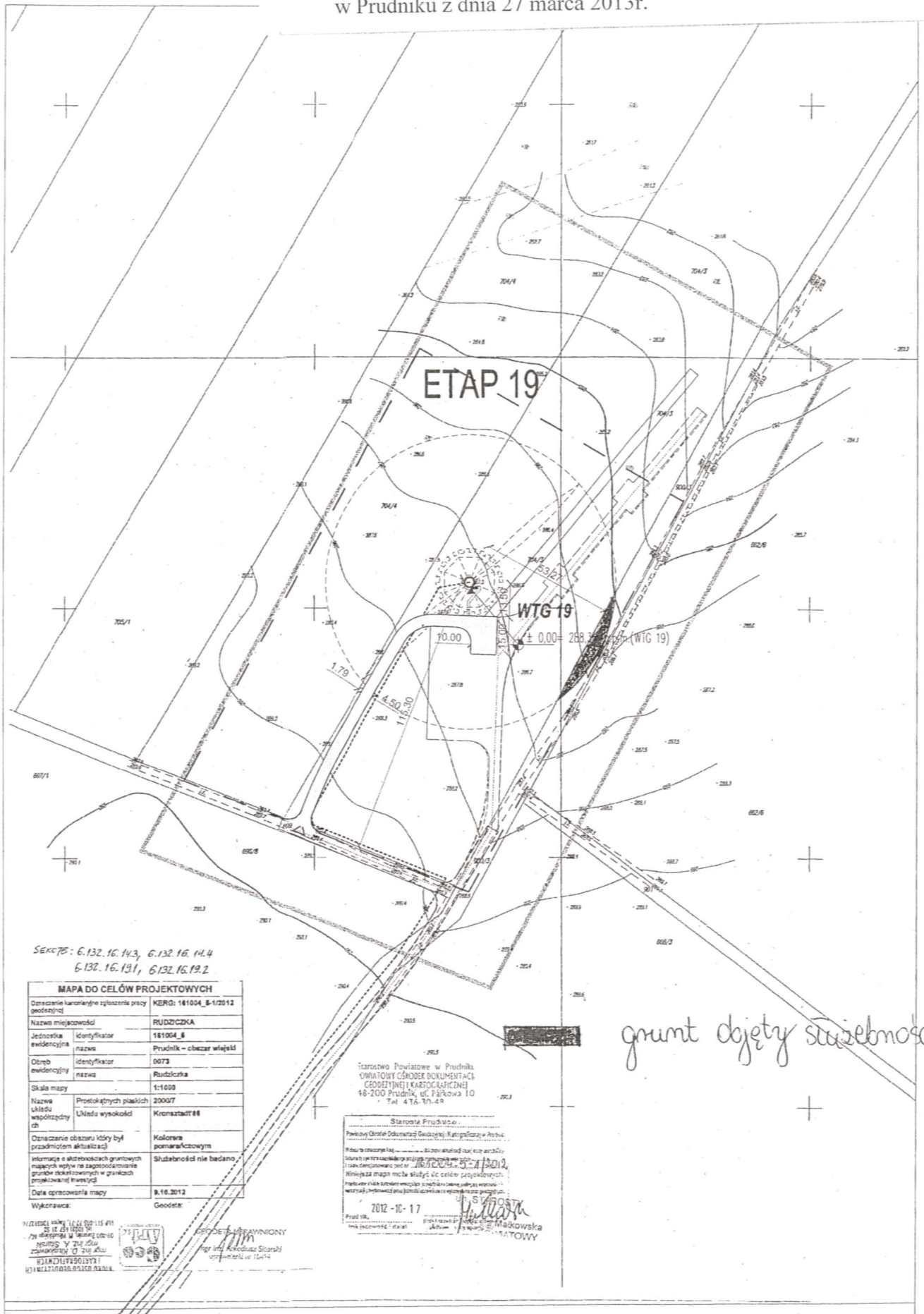
BIURO USŁUG GEODEZYJNYCH
I KARTOGRAFICZNYCH
mgr inż. D. Kłosa
mgr inż. A. Sitarow
04-300 Lurów, P. Rudziczka 60/71
tel. 0223 42 21 52
ul. 511-205-77-71, Rezerw 13621279

GEODELA SARAWAJNICY
mgr inż. Krzysztof Sarawajny
ul. Wolności 104c

NAWIS ŁOPAT TURBIN WIATROWYCH NAD DRÓGAMI GMINNYMI

DLA WTG 18
NAWIS NAD DZIAŁKĄ DROGOWĄ NR 903 OBRĘB RUDZICZKA
POWIERZCHNIA NAWISU NAD DZIAŁKĄ DROGOWĄ: 123 m2
SKALA 1:2000

Załącznik Nr 4 do Uchwały Nr XL/676/2013 Rady Miejskiej
w Prudniku z dnia 27 marca 2013r.



SEKTORE: 6.132.16.14.3, 6.132.16.14.4
6.132.16.13.1, 6.132.16.13.2

MAPA DO CELÓW PROJEKTOWYCH	
Opiszenie karbowego złączenia pracy geodezyjnej	KERG: 161004_5-1/2012
Nazwa miejscowości	RUDZICZKA
Jednostka ewidencyjna	161004_6
Obwód ewidencyjny	Prudnik - obszar wiejski
Obwód ewidencyjny	0073
Obwód ewidencyjny	Rudziczka
Skala mapy	1:1000
Nazwa mapy	Protokółnych płaskich
Układ współrzędnych	Układ wysokości
Opiszenie obszaru który był przedmiotem aktualizacji	Kolorowa pomiarówczowym
Informacje o aktualizacjach granicznych mających wpływ na zagospodarowanie granic obiektowych w granicach przekrojowej formacji	Służebności nie badano
Data opracowania mapy	8.10.2012
Wykonawca:	Geodeta:

Starostwo Powiatowe w Prudniku
OWIATOWY ŚRODEK DOKUMENTACJI
GEODEZYJNEJ I KARTOGRAFICZNEJ
46-200 Prudnik, ul. Parkowa 10
Tel. 476-70-49

Starosta Prudnicki
Powiatowy Oficer Dokumentacji Geodezyjnej, Kartograficznej w Prudniku
16.10.2012
2012-10-17
Prudnik

grunt objęty sąsiednością

**NAWIS ŁOPAT TURBIN WIATROWYCH NAD DROGAMI GMINNYMI
DLA WTG 19
NAWIS NAD DZIAŁKĄ DROGOWĄ NR 900/3 OBREB RUDZICZKA
POWIERZCHNIA NAWISU NAD DZIAŁKĄ DROGOWĄ: 191 m²
SKALA 1:2000**