

**Uchwała Nr .....**  
**Rady Miejskiej w Prudniku**  
**z dnia .....**

**w sprawie obciążenia nieruchomości gruntowych**

Na podstawie art. 18 ust.2 pkt 9 litera „a” ustawy z dnia 8 marca 1990 r. o samorządzie gminnym /Dz.U. z 2001 r. Nr 142, poz. 1591, z 2002 r. Nr 23, poz. 220, Nr 62, poz. 558, Nr 113, poz. 984, Nr 153, poz. 1271, Nr 214 poz. 1806, z 2003, Nr 80 poz. 717, Nr 162 poz. 1568, z 2004 r. .Nr 102 poz. 1055, Nr 116 poz. 1203, Nr 167 poz. 1759, z 2005 r. Nr 172 poz. 1441, Nr 175 poz. 1457, z 2006 r. Nr 17 poz. 128, Nr 181 poz. 1337, z 2007 r. Nr 48, poz. 327, Nr 138, poz. 974, Nr 173, poz. 1218, z 2008 r. Nr 180, poz. 1111, Nr 223 poz. 1458 z 2009 r Nr 52 poz. 420, Nr 157 poz. 1241; z 2010r., Nr 28, poz. 142 i poz. 146, Nr 40, poz. 230, Nr 106, poz. 675, z 2011 r. Nr 21, poz. 113, Nr 117, poz. 679, Nr 134, poz. 777, Nr 149 poz. 887, Nr 217 poz. 1281, z 2012 r. poz. 567, z 2013 r. poz. 153/ Rada Miejska w Prudniku **u c h w a l a**, co następuje:

§ 1

Wyraża się zgodę na obciążenie niżej wymienionych nieruchomości gruntowych służebnością gruntową, polegającą na prawie nawisu łopat rotorów turbin wiatrowych, a to:

- 1/ nieruchomości oznaczonej na mapie nr 3 – obręb Mieszkowice jako działka nr 683, w części o powierzchni 683 m<sup>2</sup>, na rzecz każdego właściciela nieruchomości oznaczonej na mapie nr 3 – obręb Mieszkowice – jako działka nr 580, zgodnie z załącznikiem graficznym nr 1 do uchwały
- 2/ nieruchomości oznaczonej na mapie nr 1 – obręb Szybowice – jako działka nr 1144, w części o powierzchni 519 m<sup>2</sup>, na rzecz każdego właściciela nieruchomości oznaczonej na mapie nr 1 obręb Szybowice – jako działka nr 258, zgodnie z załącznikiem graficznym nr 2 do uchwały
- 3/ nieruchomości oznaczonej na mapie nr 3 – obręb Rudziczka – jako działka nr 903, w części o powierzchni 123 m<sup>2</sup>, na rzecz każdego właściciela nieruchomości oznaczonej na mapie nr 3 obręb Rudziczka – jako działka nr 541, zgodnie z załącznikiem graficznym nr 3 do uchwały

4/ nieruchomości oznaczonej na mapie nr 1 – obręb Rudziczka – jako działka nr 900/3 ,w części o powierzchni 191m<sup>2</sup> ,na rzecz każdego z właścicieli nieruchomości oznaczonej na mapie nr 1 – obręb Rudziczka – jako działka nr 704/3 ,zgodnie z załącznikiem graficznym nr 4 do uchwały

§ 2

Wykonanie uchwały powierza się Burmistrzowi Prudnika zgodnie z obowiązującymi w tym zakresie przepisami.

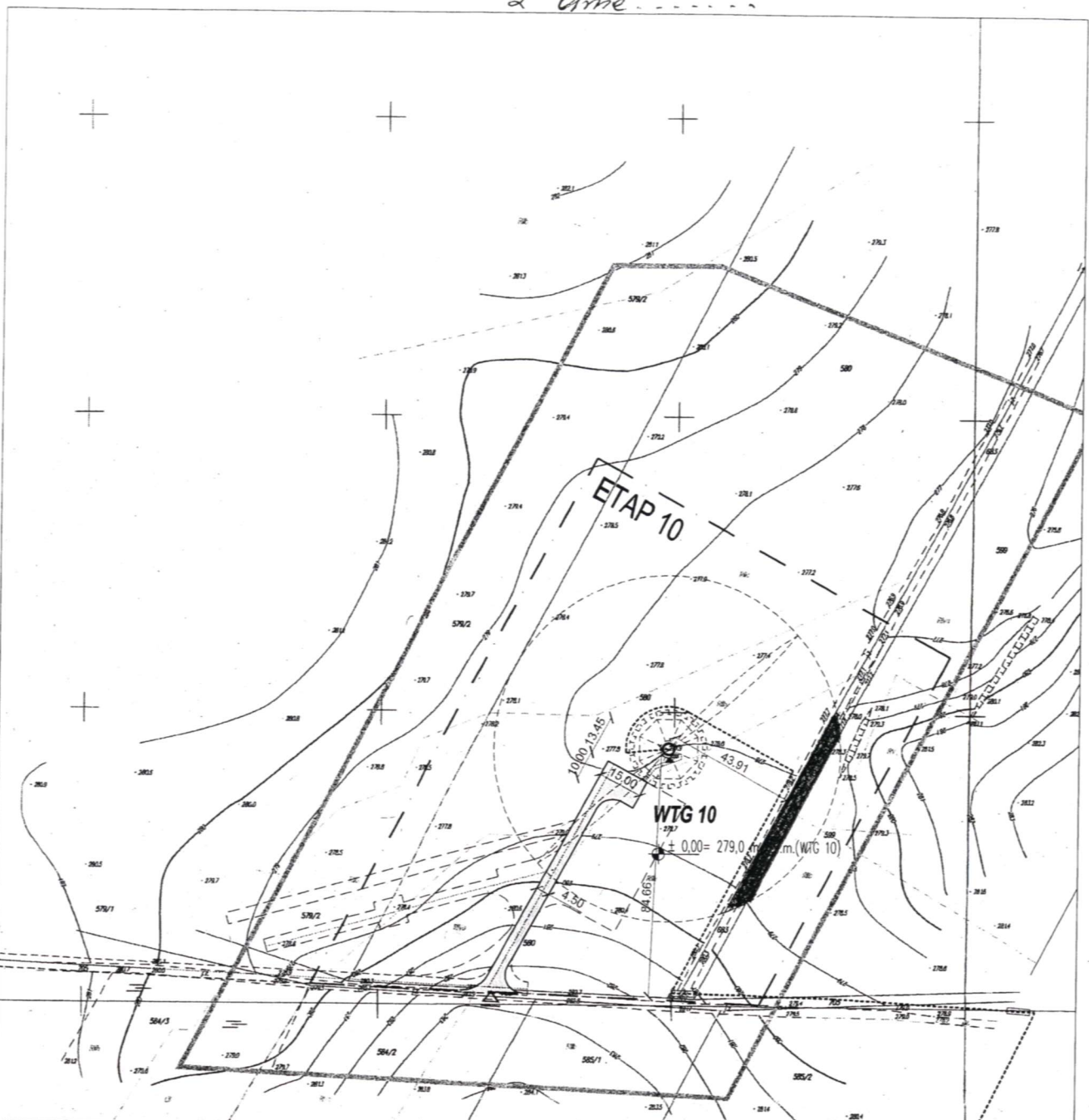
§ 3

Uchwała wchodzi w życie z dniem podjęcia.

RADCA PRAWNY

20.03.2013r. *Cm*  
mgr Grażyna Bedej-Huszk

Wykonanie przez ...  
 Nr ... Rady Miejskiej w Pando...  
 2. Amie ...



MAPA DO CELÓW PROJEKTOWYCH	
arkusz: 6.132.16.13.4, 6.132.16.18.2	
Oznaczenie terenu przy zgłoszeniu sprawy geod. KERG: 161004 5-V/2012	
Nazwa miejscowości: Mieszkowice	
Adresisto ewidencyjne	identyfikator: 51004 5
	nazwa: Prudnik-obwód wiejski
Obrys ewidencyjny	identyfikator: 0108
	nazwa: Mieszkowice
powierz.	prudnicki
województwo	opolskie
skala mapy:	1:1000
nazwa układu:	przemysłowych płaskich
wpisanych	układ wysokości
Oznaczenie dz. budowlanej w przed. aktualizacji:	kolorem pomarańczowym
Informacje o skutecznosci granicznych mierzonych wplyw na zapewnienie granic składowanych w granicach projektowanej inwestycji	skuteczności nie badano
Data opracowania mapy	27.10.2012
Wykonawca:	Geodeta mgr inż. Arkadiusz Sitarski upr. nr 18424
Biurowo Usług Geodezyjnych i Kartograficznych "GeoArt" s.c.	GEODETA PRACOWNICZYM mgr inż. Arkadiusz Sitarski uprawnień nr 18424
Plac Piłsudskiego 6C/12	
09-300 Żuramin	
tel/fax: 23 6572152	
mail: biuro@geoart.com.pl	

BIURO USŁUG GEODEZYJNYCH I KARTOGRAFICZNYCH  
 mgr inż. D. Kugackiewicz  
 mgr inż. A. Sitarski  
 09-300 Żuramin, Pl. Piłsudskiego 6C/12  
 tel. (22) 452 21 22  
 NIP 511-055-77-71, REGON 13041276

Uwagi:  
 1. Nie będzie projektowany budynek w odległości mniejszej niż 4m od granic działek  
 2. Nie wyklucza się istnienia w terenie innych nie wykazanych na niniejszej mapie urządzeń podziemnych, które nie były zgłoszone do inwentaryzacji lub o których brak jest informacji w instytucjach branżowych.

grunt objęty służebnością

Starostwo Powiatowe w Prudniku  
 JEDYNOŚĆ WYKONAWCÓW  
 GOSPODARSTWA WSI  
 ul. 3000 Prudnik, 44-100 Prudnik 10  
 tel. 43 47 47 98

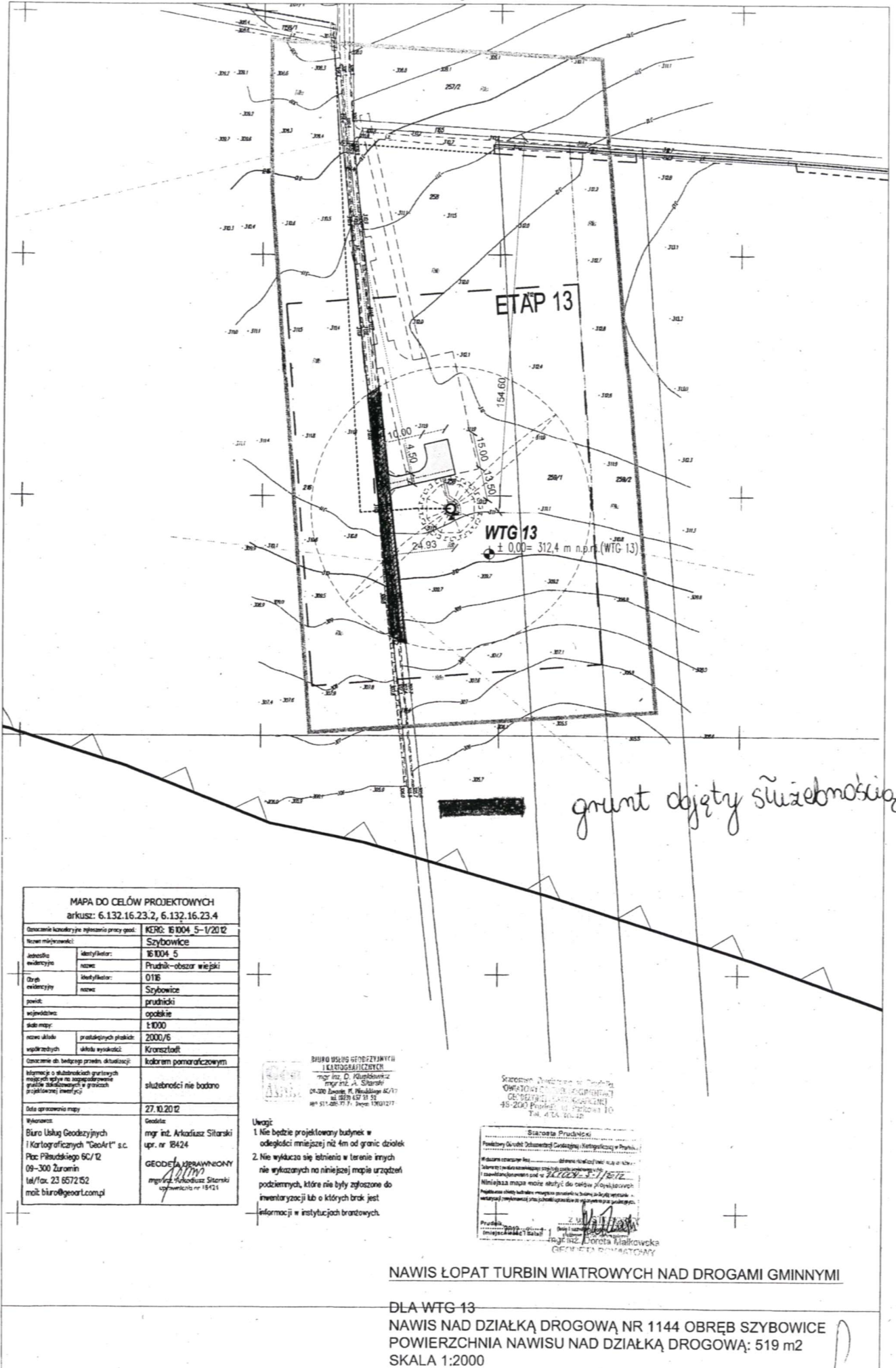
Starostwo Powiatowe  
 Powiatowy Działek Odczytujący i Kartograficzny w Prudniku  
 ul. 3000 Prudnik, 44-100 Prudnik 10  
 tel. 43 47 47 98

**NAWIS ŁOPAT TURBIN WIATROWYCH NAD DROGAMI GMINNYMI**

DLA WTG 10  
 NAWIS NAD DZIAŁKĄ DROGOWĄ NR 683 OBREB MIESZKOWICE  
 POWIERZCHNIA NAWISU NAD DZIAŁKĄ DROGOWĄ: 683 m<sup>2</sup>  
 SKALA 1:2000



do uchwały Nr...  
Rady Miejskiej z Pomocniku z dnia...



MAPA DO CELÓW PROJEKTOWYCH	
arkusz: 6.132.16.23.2, 6.132.16.23.4	
Oznaczenie kaduczy po ogłoszeniu pracy geod.: KRK: 161004 S-1/2012	
Nazwa miejscowości: Szybowice	
Jednostka ewidencyjna	identyfikator: 161004 S
	nazwa: Prudnik-obszar wiejski
Ogólna ewidencyjna	identyfikator: 0116
	nazwa: Szybowice
powiat:	prudnicki
województwo:	opolskie
skala mapy:	1:1000
numer arkusza	przebiegających płaszczyzn: 2000/6
współrzędnych	układu wysokości: Kruszczyński
Oznaczenie dla budowy przedmi. aktualności: kolorem pomarańczowym	
Informacje o służebnościach gruntowych mających wpływ na usytuowanie granic działkowych w granicach projektowanej inwestycji: służebności nie badano	
Data opracowania mapy:	27.10.2012
Wydawca: Biuro Usług Geodetycznych i Kartograficznych "GeoArt" s.c. Plac Półudzińskiego 6C/12 09-300 Żurawin tel/fax: 23 6572 452 mail: biuro@geoart.com.pl	
Geodeta: mgr inż. Arkadiusz Sitarski upr. nr: 18424 GEODETA UPRAWNIENY mgr inż. Arkadiusz Sitarski opowiadania nr: 18424	

BIURO USŁUG GEODETYCZNYCH I KARTOGRAFICZNYCH  
mgr inż. D. Piłkiewicz  
mgr inż. A. Sitarski  
04-200 Żurawin, Pl. Półudzińskiego 6C/12  
tel. 23 657 452 453  
NIP 512 285 77 77, REGON 1401217

Uwagi:  
1. Nie będzie projektowany budynek w odległości mniejszej niż 4m od granic działek  
2. Nie wykazuje się istnienia w terenie innych nie wykazanych na niniejszej mapie urządzeń podziemnych, które nie były zgłoszone do inwentaryzacji lub o których brak jest informacji w instytucjach branżowych.

Starosta Prudnicki  
Powiatowy Urząd Geodezji, Kartografii i Planowania  
GEODETA UPRAWNIENY  
45-200 Prudnik, ul. Piłsudskiego 10  
Tel. 41 41 10 12

Starosta Prudnicki  
Powiatowy Urząd Geodezji, Kartografii i Planowania  
Prudnik, ul. Piłsudskiego 10  
mgr inż. Dorothea Malikowska  
GEODETA UPRAWNIENY

grunt objęty służebnością

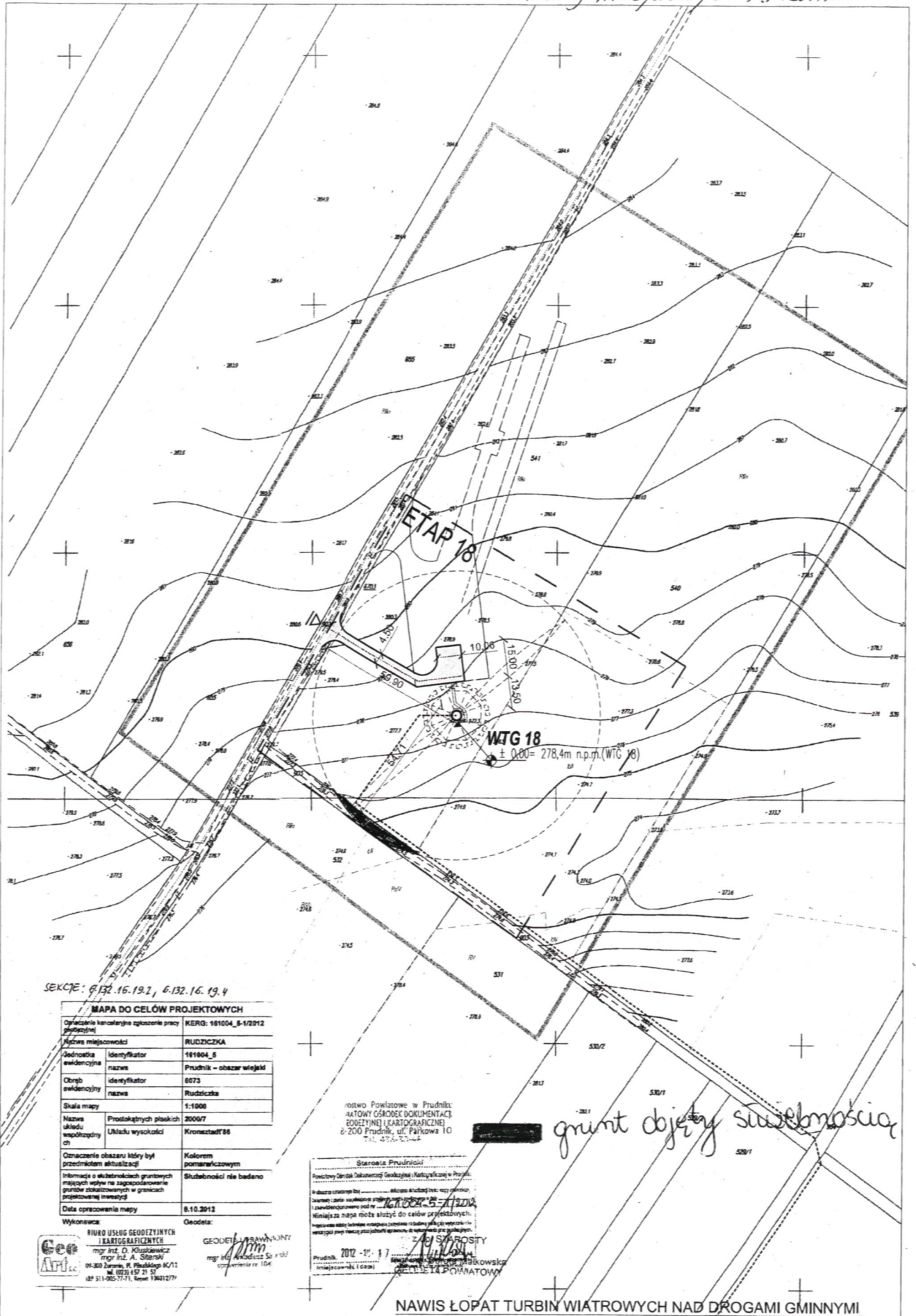
**NAWIS ŁOPAT TURBIN WIATROWYCH NAD DROGAMI GMINNYMI**

DLA WTG 13  
NAWIS NAD DZIAŁKĄ DROGOWĄ NR 1144 OBREB SZYBOWICE  
POWIERZCHNIA NAWISU NAD DZIAŁKĄ DROGOWĄ: 519 m<sup>2</sup>  
SKALA 1:2000





do uchwały Nr...  
Rady Miejskiej w Poddębicach odnośnie



SEKTCJE: 6.132.16.19.2, 6.132.16.19.4

MAPA DO CELÓW PROJEKTOWYCH	
Opisaczele kancelarnej zgłoszenie pracy projektowej	
KERG: 161004_8-1/2012	
Nazwa miejscowości	RUDZICZKA
Jednostka ewidencyjna	161004_8
nazwa	Poddębice - obszar wiejski
Obrys ewidencyjny	0073
identyfikator	Rudziczka
nazwa	1:1000
Skala mapy	2000/7
Nazwa układu współrzędnych	Kronstadt 86
Oznaczenie obszaru który był przedmiotem sytuacji	Kolorem pomarańczowym
Informacja o skutkach granicznych mających wpływ na zagospodarowanie gruntów składowanych w granicach projektowanej inwestycji	Studalności nie badano
Data opracowania mapy	6.10.2012
Wykonawca	Geodeta:

BIURO USŁUG GEODEZYJNYCH I KARTOGRAFICZNYCH  
mgr inż. D. Kłosiewicz  
mgr inż. A. Sitarów  
ul. 300 Jarosa, K. Poddębice 16/11  
tel. 0223 457 71 57  
ul. 511-205-77-71, fax 13021277

GEODEZA I KARTOGRAFIA  
mgr inż. Andrzej Sz...  
ul. ...

Urząd Powiatowy w Poddębicach  
KANCELARIA GOSPODARSTWA PRZEMISŁOWEGO I HANDLOWEGO  
6-200 Poddębice, ul. Parkowa 10  
TEL. 274-70-11

Starosta Poddębicki  
Powiatowy Urząd Rejonowy Geodezji i Kartografii w Poddębicach  
ul. ...  
2012-10-17  
Poddębice

grunt objęty służebnością

NAWIS ŁOPAT TURBIN WIATROWYCH NAD DROGAMI GMINNYMI

DLA WTG 18  
NAWIS NAD DZIAŁKĄ DROGOWĄ NR 903 OBREB RUDZICZKA  
POWIERZCHNIA NAWISU NAD DZIAŁKĄ DROGOWĄ: 123 m2  
SKALA 1:2000