

1260
Ls

1259/3
LIII

STAROSTA PRUDNICKI
W PRUDNIKU
Wydawnictwo Geodezji i Kartografii
i Katastru
ul. Parkowa 10 48-200 Prudnik
tel. 71 34 22 10

1. 1479 2011

Starosta Prudnicki

Powiatowy Ośrodek Dokumentacji Geodezyjnej i Kartograficznej w Prudniku

Poświadczam zgodność niniejszego dokumentu z oryginałem
przyjętym do państwowego zasobu geodezyjnego i kartograficznego

Starosta Prudnicki

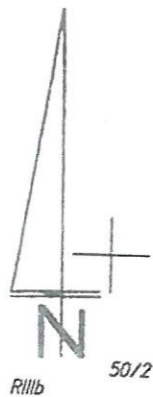
Specjalista

w dniu

Prudnik 07 GRU. 2011

(miejsowość i data)

(imię i nazwisko, podpis, stanowisko
służbowy, osoby upoważnionej)



Mapa ewidencji gruntów i budynków

Województwo polskie

Powiat Prudnicki Gmina *RIVA PRUDNIK*

Obręb *DEBOWIEC*

Działka Mapa *2*

Skala 1: *1000*

Zgodnie z art. 18 ustawy z dnia 17.05.1989 r.
Prawo geodezyjne i kartograficzne
(Dz. U. z 2010r Nr 193, poz. 1237)
rozpowszechnianie, rozprowadzanie oraz
reprodukcje w celu rozpowszechniania
i rozprowadzania niniejszej mapy wymaga
ezwolenia Starosty Prudnickiego

48/4

114
dr

RIVb

50/3

42m²

50/4

RIVb

50/5

108/2

dr

14

37m²

14

38m²

56/9

B

56/10

34i

47/4

47/3

PsIV

PsIV

56/4

S-RIVb

RIVa

48/3

RIVa

RIVb

Lz-RIVb

Ls

171

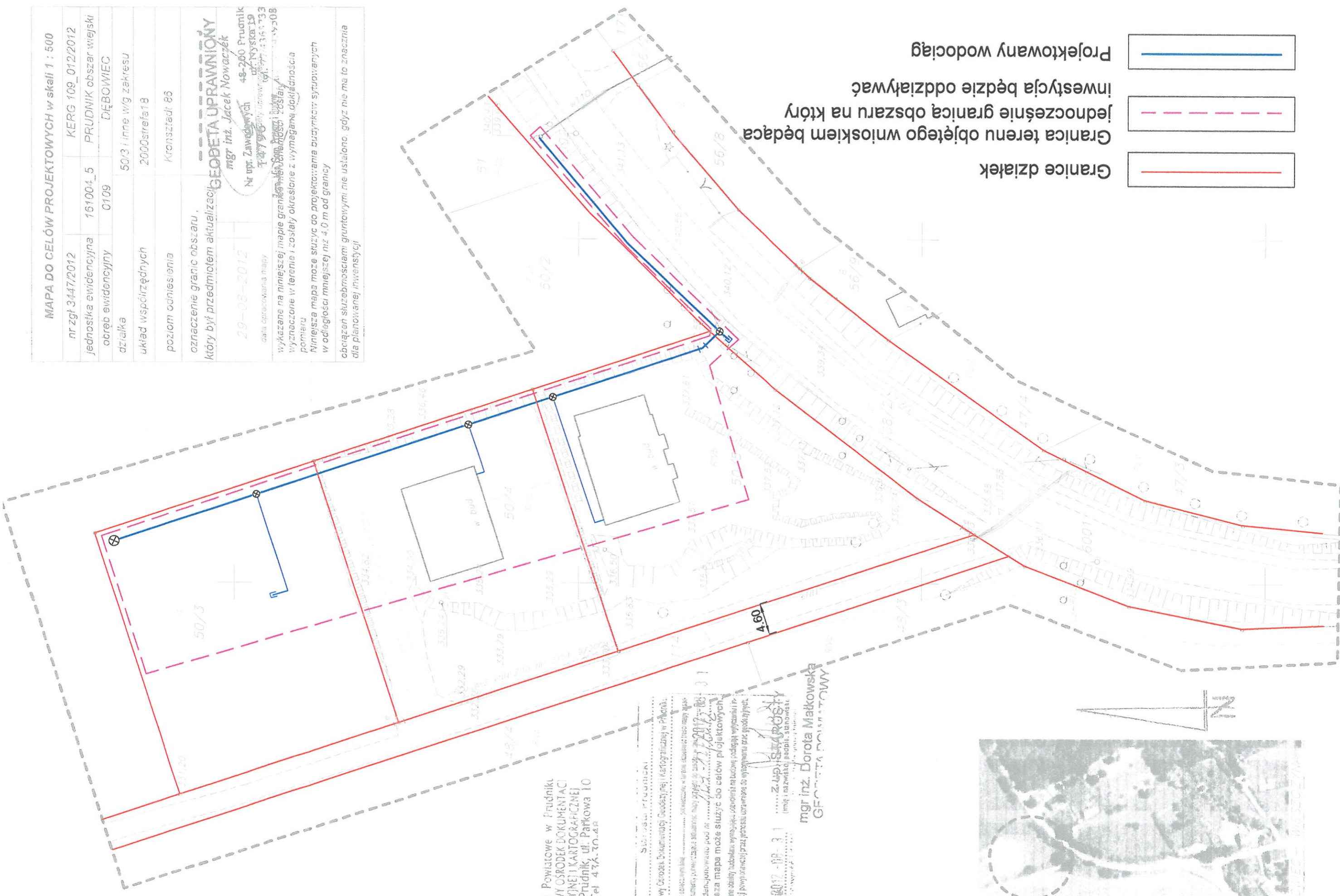
56/8

56/2

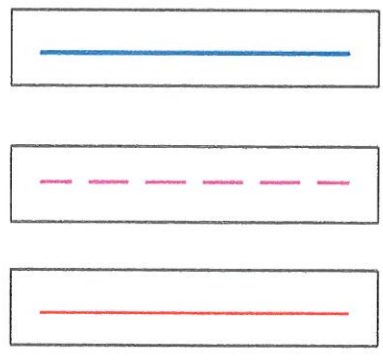
dr

S-IV

MAPA DO CELÓW PROJEKTOWYCH w skali 1 : 500	
nr zgł 3447/2012	KERG 109_012/2012
jednostka ewidencyjna 161004_5	PRUDNIK obszar wiejski
obręb ewidencyjny 0109	DĘBOWIEC
działka	50/3 i inne w/g zakresu
układ współrzędnych	2000strefa18
poziom odniesienia	Kronsztadt 86
oznaczenie granic obszaru , który był przedmiotem aktualizacji GEODETA UPRAWNIONY mgr inż. Jacek Nowaczek	
29-08-2012	48-200 Prudnik
data opracowania mapy	ul. Piłsudskiego 19
	tel. 77 736 5 33
wyznaczone na niniejszej mapie granice nieruchomości zostały wyznaczone w terenie i zostały określone z wymaganą dokładnością pomiaru	
Niniejsza mapa może służyć do projektowania budynków sytuowanych w odległości mniejszej niż 4,0 m od granicy	
obciążeń służebnościami gruntowymi nie ustalono, gdyż nie ma to znaczenia dla planowanej inwestycji	



Granice działek
 Granica terenu objętego wnioskiem będąca
 jednocześnie granicą obszaru na który
 inwestycja będzie oddziaływać
 Projektowany wodociąg



Starostwo Powiatowe w Prudniku
 POWIATOWY OŚRODEK DOKUMENTACJI
 GEODEZYJNEJ I KARTOGRAFICZNEJ
 48-200 Prudnik, ul. Parkowa 10
 Tel. 47A-70.48

SŁUŻBA PRUDNIK
 Powiatowy Ośrodek Dokumentacji Geodezyjnej i Kartograficznej w Prudniku

Wskazano na niniejszej mapie granice nieruchomości, które zostały wyznaczone w terenie i zostały określone z wymaganą dokładnością pomiaru. Niniejsza mapa może służyć do projektowania budynków sytuowanych w odległości mniejszej niż 4,0 m od granicy.

mgr inż. Dorota Małkowska
 GEODETA UPRAWNIONY



DEBOWIEC - WIEŚCOWIA