

**UCHWAŁA NR LV/823/2018
RADY MIEJSKIEJ W PRUDNIKU**

z dnia 26 kwietnia 2018 r.

w sprawie wyrażenia zgody na obciążenie odpłatnym, ograniczonym prawem rzeczowym - użytkowaniem, na czas nieoznaczony, nieruchomości zabudowanych na rzecz Zakładu Usług Komunalnych Jednoosobowej Spółki Gminy z ograniczoną odpowiedzialnością ul. Przemysłowa 1, 48 - 200 Prudnik

Na podstawie art. 18 ust. 2 pkt 9 lit. a ustawy z dnia 8 marca 1990 r. o samorządzie gminnym (Dz. U. z 2017 r. poz. 1875, 2232, z 2018 r. poz. 130), art. 13 ust. 1 i art. 37 ust. 4 ustawy z dnia 21 sierpnia 1997 r. o gospodarce nieruchomościami (Dz. U. z 2018 r. poz. 121) Rada Miejska w Prudniku uchwala, co następuje:

§ 1. Wyraża się zgodę na obciążenie odpłatnym, ograniczonym prawem rzeczowym - użytkowaniem, na czas nieoznaczony na rzecz Zakładu Usług Komunalnych Jednoosobowej Spółki Gminy z ograniczoną odpowiedzialnością ul. Przemysłowa 1, 48 - 200 Prudnik:

- 1) nieruchomości stanowiących własność Gminy Prudnik - zgodnie z załącznikiem Nr 1 do niniejszej uchwały.
- 2) udziałów w nieruchomościach stanowiących współwłasność Gminy Prudnik - zgodnie z załącznikiem Nr 2 do niniejszej uchwały.
- 3) udziałów w nieruchomościach zabudowanych budynkami, stanowiącymi współwłasność Gminy Prudnik na gruncie Gminy Prudnik, oddanym w udziałach w użytkowanie wieczyste - zgodnie z załącznikiem Nr 3 do niniejszej uchwały.
- 4) nieruchomości zabudowanych budynkami stanowiącymi własność Gminy Prudnik na gruncie Skarbu Państwa pozostającym w użytkowaniu wieczystym Gminy Prudnik - zgodnie z załącznikiem Nr 4 do niniejszej uchwały.
- 5) nieruchomości lokalowych stanowiących odrębną własność - zgodnie z załącznikiem Nr 5 do niniejszej uchwały.

§ 2. Zwalnia się z obowiązku przetargowego trybu zawarcia na czas nieoznaczony umowy użytkowania nieruchomości, o których mowa w §1.

§ 3. Wykonanie uchwały powierza się Burmistrzowi Prudnika.

§ 4. Uchwała wchodzi w życie z dniem podjęcia.

Przewodniczący Rady
Miejskiej


Zbigniew Kosiński

Załącznik Nr 1 do uchwały Nr LV/823/2018
Rady Miejskiej w Prudniku
z dnia 26 kwietnia 2018 r.

Lp.	Nr KW	Nr działki inr mapy	Obszar	Powierzchnia działki w ha	Powierzchnia gruntu obciążonego prawem użytkownika w ha	Polożenie, adres	Opis
1	OP1P/00030766/2	729/248 m.10	Prudnik	0,0177	0,0177	PRUDNIK UL. ARMII KRAJOWEJ 11	Budynki mieszkalny wraz z gruntem - w obrysie budynku
2	OP1P/00003912/3	619/333 m.10	Prudnik	0,0947	0,0211	PRUDNIK UL. ARMII KRAJOWEJ 12	Budynki mieszkalny wraz z gruntem - w obrysie budynku
3	OP1P/00030766/2	1632/248 m.10	Prudnik	0,0480	0,0200	PRUDNIK UL. ARMII KRAJOWEJ 15	Budynki mieszkalny wraz z gruntem - w obrysie budynku
4	OP1P/00030360/6	1601/324 m.10	Prudnik	0,0661	0,0131	PRUDNIK UL. ARMII KRAJOWEJ 16 A	Budynki użytkowy wraz z gruntem o kreślonym na obrazie graficznym <u>nr 1 do niniejszego załącznika</u>
5	OP1P/00043858/8	1598/323 m.10	Prudnik	0,0131	0,0114	PRUDNIK UL. ARMII KRAJOWEJ 20	Budynki mieszkalno- użytkowy wraz z gruntem- w obrysie budynku
6	OP1P/00036657/7	1395/351 m.10	Prudnik	0,0421	0,0255	PRUDNIK UL. ARMII KRAJOWEJ 2	Budynki mieszkalny wraz z gruntem - w obrysie budynku
7	OP1P/00046084/2	1463/130 m.11	Prudnik	0,0203	0,0115	PRUDNIK UL. ARMII KRAJOWEJ 34	Budynki mieszkalno- użytkowy wraz z gruntem- w obrysie budynku
8	OP1P/00046084/2	1458/130 m.11	Prudnik	0,0309	0,0035	PRUDNIK UL. ARMII KRAJOWEJ 34	Budynki garażowe wraz z gruntem o kreślonym na obrazie graficznym <u>nr 2 do niniejszego załącznika</u>
9	OP1P/00030739/4	127 m.11	Prudnik	0,0280	0,0120	PRUDNIK UL. ARMII KRAJOWEJ 40	Budynki mieszkalny wraz z gruntem - w obrysie budynku
10	OP1P/00030766/2	2585/349 m.10	Prudnik	0,0150	0,0120	PRUDNIK UL. ARMII KRAJOWEJ 6 B	Budynki mieszkalny wraz z gruntem - w obrysie budynku
						PRUDNIK UL. ARMII KRAJOWEJ 6 C	Budynki mieszkalny wraz z gruntem - w obrysie budynku
11	OP1P/00030739/4	1468/108 m.11	Prudnik	0,0169	0,0113	PRUDNIK UL. BATOREGO 26	Budynki mieszkalno- użytkowy wraz z gruntem- w obrysie budynku
12	OP1P/00043928/0	1066/200 m.11	Prudnik	0,0013	0,0013	PRUDNIK UL. BATOREGO 26 A	Budynki mieszkalny wraz z gruntem - w obrysie budynku
		1068/108 m.11	Prudnik	0,0043	0,0043		
13	OP1P/00030739/4	1452/106 m.11	Prudnik	0,1158	0,0104	PRUDNIK UL. BATOREGO 28 A	Budynki mieszkalno- użytkowy wraz z gruntem o kreślonym na obrazie graficznym <u>nr 3 do niniejszego załącznika</u>
					0,0024	PRUDNIK UL. BATOREGO 28	Budynki garażowy wraz z gruntem o kreślonym na obrazie graficznym <u>nr 4 do niniejszego załącznika</u>
14	OP1P/00030722/2	1788/43 m.10	Prudnik	0,0212	0,0212	PRUDNIK UL. BATOREGO 3- 5	Budynki mieszkalno- użytkowy wraz z gruntem- w obrysie budynku
15	OP1P/00030739/4	1514/182 m.11	Prudnik	0,0155	0,0110	PRUDNIK UL. BATOREGO 38	Budynki mieszkalno- użytkowy wraz z gruntem- w obrysie budynku
16	OP1P/00030523/7	787/196 m.11	Prudnik	0,0163	0,0054	PRUDNIK UL. BATOREGO 39- 41	Budynki gospodarczy wraz z gruntem o kreślonym na obrazie graficznym <u>nr 5 do niniejszego załącznika</u>
17	OP1P/00030739/4	1125/9 m.11	Prudnik	0,0278	0,0042	PRUDNIK UL. BATOREGO 39- 41	Budynki gospodarczy wraz z gruntem o kreślonym na obrazie graficznym <u>nr 6 do niniejszego załącznika</u>
18	OP1P/00030739/4	1084/34 m.11	Prudnik	0,0093	0,0028	PRUDNIK UL. BATOREGO 7	Budynki gospodarczy wraz z gruntem - w obrysie budynku
19	OP1P/00046801/5	2149/82 m.1	Prudnik	0,5184	0,0610	PRUDNIK UL. MEBLARSKA 4	Budynki użytkowy wraz z gruntem o kreślonym na obrazie graficznym <u>nr 7 do niniejszego załącznika</u>
20	OP1P/00030732/5	2903/106 m.1	Prudnik	0,0283	0,0102	PRUDNIK UL. PRĘŻYŃSKA 16	Budynki użytkowy wraz z gruntem - w obrysie budynku
21	OP1P/00039372/6	93 m.5	Prudnik	0,0150	0,0150	PRUDNIK UL. KOŚCIUSZKI 19	Budynki użytkowy wraz z gruntem - w obrysie budynku
22	OP1P/00030732/5	2907 m.1	Prudnik	0,1684	0,0190	PRUDNIK UL. PRĘŻYŃSKA 18	Budynki użytkowy wraz z gruntem o kreślonym na obrazie graficznym <u>nr 8 do niniejszego załącznika</u>
					0,0163	PRUDNIK UL. PRĘŻYŃSKA 18	Budynki użytkowy wraz z gruntem o kreślonym na obrazie graficznym <u>nr 9 do niniejszego załącznika</u>
23	OP1P/00037583/4	869/406 m.10	Prudnik	0,2735	0,0020	PRUDNIK UL. PLAC ZAMKOWY	Budynki użytkowy wraz z gruntem o kreślonym na obrazie graficznym <u>nr 10 do niniejszego załącznika</u>
24	OP1P/00030722/2	250 m.10	Prudnik	0,0270	0,0023	PRUDNIK UL. JAGIELLOŃKA	Budynki użytkowy wraz z gruntem - w obrysie budynku
		251 m.10	Prudnik	0,0250	0,0021		Budynki użytkowy wraz z gruntem - w obrysie budynku
25	OP1P/00030766/2	470/24 m.11	Prudnik	0,0189	0,0167	PRUDNIK UL. CHROBREGO 14	Budynki mieszkalny wraz z gruntem - w obrysie budynku
26	OP1P/00030766/2	943/39 m.10	Prudnik	0,0312	0,0138	PRUDNIK UL. CHROBREGO 16	Budynki mieszkalny wraz z gruntem - w obrysie budynku

27	OP1P/0003 07 66 /2	94 4/39 m. 10	Prudnik	0,0343	0,0188	PRUDNIK UL CHROBREGO 18	Budyne k mieszkalny wraz z grunt em - w ob rysie bu dynku
28	OP1P/0003 07 66 /2	76 5/37 m. 10	Prudnik	0,0315	0,0315	PRUDNIK UL CHROBREGO 20	Budyne k mieszkalny wraz z grunt em - w ob rysie bu dynku
29	OP1P/0003 07 22 /2	11 74 /35 m. 10	Prudnik	0,0225	0,0033	PRUDNIK UL CHROBREGO 22	Budyne k gospo darczy wraz z grunt em - w ob rysie bu dynku
30	OP1P/0003 07 66 /2	67 8/34 m. 10	Prudnik	0,0410	0,0257	PRUDNIK UL CHROBREGO 24	Budyne k mieszkalny wraz z grunt em - w ob rysie bu dynku
31	OP1P/0003 07 66 /2	84 3/33 m. 10	Prudnik	0,0388	0,0295	PRUDNIK UL CHROBREGO 26	Budyne k mieszkalny wraz z grunt em - w ob rysie bu dynku
32	OP1P/0000 03 32 /2	81 6/32 m. 10	Prudnik	0,0243	0,0155	PRUDNIK UL CHROBREGO 26 A	Budyne k mieszkalny wraz z grunt em - w ob rysie bu dynku
33	OP1P/0003 07 66 /2	57 6/83 m. 10	Prudnik	0,0300	0,0209	PRUDNIK UL CHROBREGO 27	Budyne k mieszkalny wraz z grunt em - w ob rysie bu dynku
34	OP1P/0003 07 66 /2	81 8/32 m. 10	Prudnik	0,0240	0,0156	PRUDNIK UL CHROBREGO 30	Budyne k mieszkalny wraz z grunt em - w ob rysie bu dynku
35	OP1P/0004 80 87 /7	16 12 /27 m. 10	Prudnik	0,0147	0,0147	PRUDNIK UL CHROBREGO 34	Budyne k mieszkalny wraz z grunt em - w ob rysie bu dynku
36	OP1P/0004 80 87 /7	18 00 /27 m. 10	Prudnik	0,0262	0,0104	PRUDNIK UL CHROBREGO 34	Budynki gssp od arcze wraz z grunt em o kreslon ym na obrazie graficznym nr 11 do niniejszego załącznika
37	OP1P/0003 07 66 /2	51 0/85 m. 10	Prudnik	0,0350	0,0240	PRUDNIK UL CHROBREGO 35	Budyne k mieszkalny wraz z grunt em - w ob rysie bu dynku
38	OP1P/0003 07 66 /2	99 7/21 m. 10	Prudnik	0,0814	0,0275	PRUDNIK UL CHROBREGO 40	Budyne k mieszkalny wraz z grunt em - w ob rysie bu dynku
39	OP1P/0003 07 66 /2	12 m. 10	Prudnik	0,0280	0,0192	PRUDNIK UL CHROBREGO 41	Budyne k mieszkalny wraz z grunt em - w ob rysie bu dynku
40	OP1P/0003 07 66 /2	66 8/35 m. 9	Prudnik	0,1110	0,0221	PRUDNIK UL CHROBREGO 43	Budyne k mieszkalny wraz z grunt em - w ob rysie bu dynku
41	OP1P/0003 07 66 /2	15 54 /19 m. 10	Prudnik	0,0554	0,0081	PRUDNIK UL CHROBREGO 44	Budyne k mieszkalny wraz z grunt em - w ob rysie bu dynku
42	OP1P/0003 07 66 /2	66 7/36 m. 9	Prudnik	0,0370	0,0145	PRUDNIK UL CHROBREGO 45	Budyne k mieszkalny wraz z grunt em - w ob rysie bu dynku
43	OP1P/0003 07 66 /2	66 5/36 m. 9	Prudnik	0,0650	0,0277	PRUDNIK UL CHROBREGO 49	Budyne k mieszkalny wraz z grunt em - w ob rysie bu dynku
44	OP1P/0004 72 55 /9	18 09 /9 m. 10	Prudnik	0,0102	0,0102	PRUDNIK UL CHROBREGO 52	Budyne k mieszkalny wraz z grunt em - w ob rysie bu dynku
45	OP1P/0003 07 66 /2	64 2/10 m. 10	Prudnik	0,0260	0,0136	PRUDNIK UL CHROBREGO 54	Budyne k mieszkalny wraz z grunt em - w ob rysie bu dynku
46	OP1P/0004 63 16 /8	17 78 /10 m. 10	Prudnik	0,0119	0,0119	PRUDNIK UL CHROBREGO 56	Budyne k mieszkalny wraz z grunt em - w ob rysie bu dynku
47	OP1P/0003 07 66 /2	82 3/10 m. 10	Prudnik	0,0180	0,0120	PRUDNIK UL CHROBREGO 58	Budyne k mieszkalny wraz z grunt em - w ob rysie bu dynku
48	OP1P/0003 07 66 /2	15 36 /57 m. 10	Prudnik	0,0013	0,0013	PRUDNIK UL CHROBREGO 7-9	Budyne k mieszkalny wraz z grunt em - w ob rysie bu dynku
49	OP1P/0004 63 15 /1	17 76 /40 2 m. 10	Prudnik	0,0331	0,0331		Budyne k mieszkalny wraz z grunt em - w ob rysie bu dynku
50	OP1P/0003 07 22 /2	13 1 m. 10	Prudnik	0,0220	0,0122	PRUDNIK UL DAMROTA 7	Budyne k mieszkalno- użytkowy wraz z grunt em - w ob rysie bu dynku
52	OP1P/0003 07 22 /2	17 91 /31 2 m. 10	Prudnik	0,0205	0,0463	PRUDNIK UL STARA 8-8 A	Budyne k użytkowy wraz z grunt em o kreslon ym na obrazie graficznym nr 12 do niniejszego załącznika
		11 13 /31 4 m. 10		0,0115			
				0,0151			
53	OP1P/0004 99 00 /0	18 38 /31 5 m. 10					
54	OP1P/0003 07 66 /2	25 6 m. 10	Prudnik	0,0050	0,0050	PRUDNIK UL JAGIELLOŃSKA	Budyne k garażowy wraz z grunt em- w ob rysie bu dynku
55	OP1P/0006 01 04 /3	26 03 /25 7 m. 10		0,0061	0,0061		Budyne k garażowy wraz z grunt em- w ob rysie bu dynków
56	OP1P/0003 98 79 /0	14 49 /22 0 m. 10	Prudnik	0,0137	0,0117	PRUDNIK UL JAGIELLOŃSKA 14	Budyne k mieszkalno- użytkowy wraz z grunt em- w ob rysie bu dynku
57	OP1P/0003 07 66 /2	14 91 /22 3 m. 10	Prudnik	0,0130	0,0084	PRUDNIK UL JAGIELLOŃSKA 8	Budyne k mieszkalno- użytkowy wraz z grunt em- w ob rysie bu dynku
58	OP1P/0003 07 22 /2	18 9 m. 10	Prudnik	0,0190	0,0145	PRUDNIK UL KLASZTORNA 14	Budynki mieszkalno- użytkowy wraz z grunt em- w ob rysie bu dynków
59	OP1P/0005 06 21 /0	10 77 /17 5 m. 9	Prudnik	0,0172	0,0154	PRUDNIK UL KLASZTORNA 1A	Budyne k mieszkalny wraz z grunt em - w ob rysie bu dynku
60	OP1P/0004 50 32 /6	10 74 /17 1 m. 9	Prudnik	0,0282	0,0282	PRUDNIK UL KLASZTORNA 7	Budyne k mieszkalno- użytkowy wraz z grunt em- w ob rysie bu dynku
61	OP1P/0003 07 39 /4	52 m. 11	Prudnik	0,0210	0,0134	PRUDNIK UL KOCHANOWSKIEGO 2	Budyne k mieszkalny wraz z grunt em- w ob rysie bu dynku
62	OP1P/0005 63 08 /2	47 7/4 9 m. 11	Prudnik	0,0111	0,0089	PRUDNIK UL KOCHANOWSKIEGO 5	Budyne k mieszkalnym wraz z grunt em- w ob rysie bu dynku
63	OP1P/0003 07 39 /4	47 6/4 8 m. 11	Prudnik	0,0311	0,0155	PRUDNIK UL KOCHANOWSKIEGO 6	Budyne k mieszkalnym wraz z grunt em- w ob rysie bu dynku
64	OP1P/0001 17 46 /7	15 09 /45 m. 11	Prudnik	0,0006	0,0036	PRUDNIK UL KOCHANOWSKIEGO 6	Budyne k gospo darczy wraz z grunt em o kreslon ym na obr azie graficznym nr 13 do niniejszego załącznika
65	OP1P/0003 07 39 /4	47 6/4 8 m. 11	Prudnik	0,0311			
66	OP1P/0004 63 17 /5	11 32 /47 m. 11	Prudnik	0,0161	0,0161	PRUDNIK UL KOCHANOWSKIEGO 7	Budyne k mieszkalnym wraz z grunt em- w ob rysie bu dynku

67	OP1P/00030739/4	457/47 m. 11	Prudnik	0,0232	0,0176	PRUDNIK UL KOCHANOWSKIEGO 8	Budyne mieszkalnym wraz z gruntem - w obrysie budynku
68	OP1P/00052913/8	939/280 m. 5	Prudnik	0,0344	0,0150	PRUDNIK UL KOLEJOWA 1	Budyne mieszkalno-użytkowy wraz z gruntem o kreślonym na obrazie graficznym nr 14 do niniejszego załącznika
69	OP1P/00008381/6	681/67 m. 1	Prudnik	0,1198	0,0110	PRUDNIK UL KOLEJOWA 20	Budynki garażowe wraz z gruntem o kreślonym na obrazie graficznym nr 15 do niniejszego załącznika
70	OP1P/00002133/1	908/281 m. 5	Prudnik	0,0699	0,0221	PRUDNIK UL KOLEJOWA 3	Budyne mieszkalny wraz z gruntem - w obrysie budynku
71	OP1P/00053212/1	2779/391 m. 5	Prudnik	0,0408	0,0145	PRUDNIK UL KOLEJOWA 41	Budyne mieszkalno-użytkowy wraz z gruntem - w obrysie budynku
72	OP1P/00030721/5	728/42 m. 9	Prudnik	0,0173	0,0013	PRUDNIK UL KOLŁĄŻAJA 17	Budyne gospodarczy wraz z gruntem o kreślonym na obrazie graficznym nr 16 do niniejszego załącznika
73	OP1P/00030721/5	1137/41 m. 9	Prudnik	0,0755	0,0139	PRUDNIK UL KOLŁĄŻAJA 19	Budyne mieszkalny wraz z gruntem - w obrysie budynku
					0,0168	PRUDNIK UL OGRODOWA 5 A	Budyne mieszkalny wraz z gruntem - w obrysie budynku
					0,0029	PRUDNIK UL OGRODOWA 5A	Budyne garażowy wraz z gruntem o kreślonym na obrazie graficznym nr 17 do niniejszego załącznika
74	OP1P/00003912/3	288 m. 10	Prudnik	0,0250	0,0144	PRUDNIK UL KOŚCIUSZKI 4	Budyne mieszkalny wraz z gruntem - w obrysie budynku
75	OP1P/00055867/1	287 m. 10	Prudnik	0,0240	0,0170	PRUDNIK UL KOŚCIUSZKI 6	Budyne mieszkalno-użytkowy wraz z gruntem o kreślonym na obrazie graficznym nr 18 do niniejszego załącznika
76	OP1P/00041107/5	1471/63 m. 10	Prudnik	0,0310	0,0255	PRUDNIK UL KRÓLOWEJ JADWIGI 17	Budyne mieszkalny wraz z gruntem - w obrysie budynku
77	OP1P/00030766/2	1012/60 m. 10	Prudnik	0,0471	0,0156	PRUDNIK UL KRÓLOWEJ JADWIGI 19	Budyne mieszkalny wraz z gruntem - w obrysie budynku
78	OP1P/00030766/2	1111/59 m. 10	Prudnik	0,0171	0,0171	PRUDNIK UL KRÓLOWEJ JADWIGI 25	Budyne mieszkalny wraz z gruntem - w obrysie budynku
79	OP1P/00046294/7	75 m. 10	Prudnik	0,0177	0,0177	PRUDNIK UL KRÓLOWEJ JADWIGI 5	Budyne mieszkalny wraz z gruntem - w obrysie budynku
80	OP1P/00046293/0	1766/76 m. 10	Prudnik	0,0227	0,0204	PRUDNIK UL KRÓLOWEJ JADWIGI 5A	Budyne mieszkalny wraz z gruntem - w obrysie budynku
81	OP1P/00030722/2	1215/114 m. 10	Prudnik	0,0673	0,0055	PRUDNIK UL KRÓLOWEJ JADWIGI 8-10	Budyne garażowy wraz z gruntem o kreślonym na obrazie graficznym nr 19 do niniejszego załącznika
82	OP1P/00045699/9	1754/112 m. 10	Prudnik	0,0101	0,0102	PRUDNIK UL KRÓLOWEJ JADWIGI 8-10	Budynki garażowe wraz z gruntem o kreślonym na obrazie graficznym nr 20 do niniejszego załącznika
83	OP1P/00030766/2	1756/112 m. 10	Prudnik	0,0242	0,0017	PRUDNIK UL KRÓLOWEJ JADWIGI 8-10	Budyne gospodarczy wraz z gruntem o kreślonym na obrazie graficznym nr 21 do niniejszego załącznika
		1693/113 m. 10	Prudnik	0,0232	0,0040	PRUDNIK UL KRÓLOWEJ JADWIGI 8-10	Budyne gospodarczy wraz z gruntem o kreślonym na obrazie graficznym nr 22 do niniejszego załącznika
84	OP1P/00030766/2	73 m. 10	Prudnik	0,0170	0,0112	PRUDNIK UL KRÓLOWEJ JADWIGI 9	Budyne mieszkalny wraz z gruntem - w obrysie budynku
85	OP1P/00030722/2	2596/309 m. 10	Prudnik	0,0098	0,0090	PRUDNIK UL KRÓTKA 1	Budyne mieszkalny wraz z gruntem - w obrysie budynku
86	OP1P/00057297/8	2598/307 m. 10	Prudnik	0,0148	0,0093	PRUDNIK UL KRÓTKA 3	Budyne mieszkalno-użytkowy wraz z gruntem - w obrysie budynku
87	OP1P/00030722/2	2601/312 m. 10	Prudnik	0,0306	0,0162	PRUDNIK UL KRÓTKA 8	Budyne mieszkalny wraz z gruntem - w obrysie budynku
88	OP1P/00030721/5	419/84 m. 9	Prudnik	0,0344	0,0156	PRUDNIK UL KWIATOWA 1	Budyne mieszkalny wraz z gruntem - w obrysie budynku
89	OP1P/00041488/9	1008/88 m. 9	Prudnik	0,0320	0,0197	PRUDNIK UL KWIATOWA 9	Budyne mieszkalny wraz z gruntem - w obrysie budynku
90	OP1P/00039746/9	2631/3 m. 5	Prudnik	0,0470	0,0335	PRUDNIK UL LEGIONOW 2 A	Budyne mieszkalny wraz z gruntem - w obrysie budynku
91	OP1P/00002277/2	365/3 m. 4	ŁĄKA PRUDNIC	0,4005	0,0403	ŁĄKA PRUD-NADZŁPOTOKIEM 52	Budyne użytkowy wraz z gruntem - w obrysie budynku
92	OP1P/00045560/6	328/1 m. 4	Mieszkowice	0,0200	0,0190	MESZKOWICE 28	Budyne mieszkalny wraz z gruntem - w obrysie budynku
93	OP1P/00041445/6	694/327 m. 10	Prudnik	0,0320	0,0204	PRUDNIK UL MŁYŃSKA 10	Budyne mieszkalny wraz z gruntem - w obrysie budynku
					0,0043	PRUDNIK UL MŁYŃSKA 10 A	Budyne mieszkalny wraz z gruntem - w obrysie budynku
94	OP1P/00030766/2	697/337 m. 10	Prudnik	0,0330	0,0235	PRUDNIK UL MŁYŃSKA 12	Budyne mieszkalny wraz z gruntem - w obrysie budynku
95	OP1P/00030766/2	1096/338 m. 10	Prudnik	0,0570	0,0276	PRUDNIK UL MŁYŃSKA 14	Budyne mieszkalny wraz z gruntem - w obrysie budynku
96	OP1P/00030739/4	230/154 m. 11	Prudnik	0,0428	0,0214	PRUDNIK UL MŁYŃSKA 15	Budyne mieszkalny wraz z gruntem - w obrysie budynku
97	OP1P/00030739/4	229/155 m. 11	Prudnik	0,0429	0,0173	PRUDNIK UL MŁYŃSKA 17	Budyne mieszkalny wraz z gruntem - w obrysie budynku
98	OP1P/00045030/2	1728/336 m. 10	Prudnik	0,0210	0,0210	PRUDNIK UL MŁYŃSKA 18	Budyne mieszkalny wraz z gruntem - w obrysie budynku
99	OP1P/00030766/2	1835/340 m. 10	Prudnik	0,0682	0,0075	PRUDNIK UL MŁYŃSKA 20 A	Budyne mieszkalny wraz z gruntem - w obrysie budynku
100	OP1P/00043067/6	1035/156 m. 11	Prudnik	0,0134	0,0134	PRUDNIK UL MŁYŃSKA 21	Budyne mieszkalny wraz z gruntem - w obrysie budynku
101	OP1P/00030766/2	750/342 m. 10	Prudnik	0,0351	0,0171	PRUDNIK UL MŁYŃSKA 22	Budyne mieszkalny wraz z gruntem - w obrysie budynku

102	OP1P/00059285/5	14 19/342 m. 10	Prudnik	0,0101	0,0101	PRUDNIK UL. MEYŃSKA 24 A	Budyne k mieszkalny wraz z grunt em - w ob rysie bu dynku
103	OP1P/00047256/6	18 04/341 m. 10	Prudnik	0,0145	0,0145	PRUDNIK UL. MEYŃSKA 24 B	Budyne k mieszkalny wraz z grunt em - w ob rysie bu dynku
104	OP1P/00030766/2	77 2/342 m. 10	Prudnik	0,0550	0,0232	PRUDNIK UL. MEYŃSKA 26	Budyne k mieszkalny wraz z grunt em - w ob rysie bu dynku
105	OP1P/00030766/2	75 2/342 m. 10	Prudnik	0,0493	0,0220	PRUDNIK UL. MEYŃSKA 28	Budyne k mieszkalny wraz z grunt em - w ob rysie bu dynku
106	OP1P/00056309/9	25 88/345 m. 10	Prudnik	0,0258	0,0258	PRUDNIK UL. MEYŃSKA 32	Budyne k mieszkalny wraz z grunt em - w ob rysie bu dynku
107	OP1P/00045029/2	11 07/175 m. 11	Prudnik	0,0200	0,0200	PRUDNIK UL. MEYŃSKA 33 A	Budyne k mieszkalny wraz z grunt em - w ob rysie bu dynku
108	OP1P/00036753/0	12 14/177 m. 11	Prudnik	0,4598	0,0034	PRUDNIK UL. MEYŃSKA 33	Budyne k garażowy wraz z grunt em o kreśl on ym na obrazie graficznym nr 23 do niniejszego załącznika
					0,0068	PRUDNIK UL. MEYŃSKA 45	Budynki gosp od arcze wraz z grunt em o kreśl on ym na obrazie graficznym nr 24 do niniejszego załącznika
					0,0133	PRUDNIK UL. MEYŃSKA 47	Budyne k mieszkalny wraz z grunt em - w ob rysie bu dynku
					0,0233	PRUDNIK UL. MEYŃSKA 49	Budyne k mieszkalny wraz z grunt em - w ob rysie bu dynku
109	OP1P/00030739/4	10 40/172 m. 11	Prudnik	0,0255	0,0054	PRUDNIK UL. MEYŃSKA 34	Budyne k garażowy wraz z grunt em o kreśl on ym na obrazie graficznym nr 25 do niniejszego załącznika
110	OP1P/00046318/2	11 30/173 m. 11	Prudnik	0,0200	0,0200	PRUDNIK UL. MEYŃSKA 36	Budyne k mieszkalny wraz z grunt em - w ob rysie bu dynku
111	OP1P/00044507/0	10 91/173 m. 11	Prudnik	0,0210	0,0210	PRUDNIK UL. MEYŃSKA 40	Budyne k mieszkalny wraz z grunt em - w ob rysie bu dynku
112	OP1P/00030739/4	10 80/173 m. 11	Prudnik	0,0150	0,0027	PRUDNIK UL. MEYŃSKA 48	Budyne k garażowy wraz z grunt em o kreśl on ym na obrazie graficznym nr 26 do niniejszego załącznika
113	OP1P/00030739/4	14 5 m. 11	Prudnik	0,0070	0,0070	PRUDNIK UL. MEYŃSKA 5	Budyne k mieszkalny wraz z grunt em - w ob rysie bu dynku
114	OP1P/00030766/2	69 2/327 m. 10	Prudnik	0,0369	0,0224	PRUDNIK UL. MEYŃSKA 8	Budyne k mieszkalny wraz z grunt em - w ob rysie bu dynku
115	OP1P/00030722/2	14 33/328 m. 10	Prudnik	0,0023	0,0023	PRUDNIK UL. MEYŃSKA 8A	Budyne k garażowy wraz z grunt em - w ob rysie bu dynku
116	OP1P/00030722/2	14 31/328 m. 10	Prudnik	0,0019	0,0019	PRUDNIK UL. MEYŃSKA 8 A	Budyne k garażowy wraz z grunt em - w ob rysie bu dynku
117	OP1P/00030739/4	81 0/55 m. 11	Prudnik	0,0315	0,0315	PRUDNIK UL. MDRČINKA 1	Budyne k garażowy wraz z grunt em o kreśl on ym na obrazie graficznym nr 27 do niniejszego załącznika
118	OP1P/00030739/4	92 m. 11	Prudnik	0,0240	0,0100	PRUDNIK UL. MDRČINKA 13	Budyne k mieszkalny wraz z grunt em - w ob rysie bu dynku
119	OP1P/00030739/4	10 48/104 m. 11	Prudnik	0,0476	0,0183	PRUDNIK UL. MDRČINKA 14	Budyne k mieszkalny wraz z grunt em - w ob rysie bu dynku
120	OP1P/00030739/4	95 4/104 m. 11	Prudnik	0,0171	0,0171	PRUDNIK UL. MDRČINKA 16	Budyne k mieszkalny wraz z grunt em - w ob rysie bu dynku
121	OP1P/00030739/4	95 3/104 m. 11	Prudnik	0,0171	0,0016	PRUDNIK UL. MDRČINKA 16	Budyne k garażowy wraz z grunt em - w ob rysie bu dynku
122	OP1P/00030739/4	101 m. 11	Prudnik	0,0130	0,0040	PRUDNIK UL. MDRČINKA 2	Budyne k gospo darczy wraz z grunt em o kreśl on ym na obrazie graficznym nr 28 do niniejszego załącznika
123	OP1P/00030739/4	100 m. 11	Prudnik	0,0130	0,0105	PRUDNIK UL. MDRČINKA 4	Budyne k mieszkalny wraz z grunt em - w ob rysie bu dynku
124	OP1P/00030739/4	83 3/55 m. 11	Prudnik	0,0354	0,0019	PRUDNIK UL. MDRČINKA 5	Budyne k gospo darczy wraz z grunt em o kreśl on ym na obrazie graficznym nr 29 do niniejszego załącznika
125	OP1P/00043880/1	10 75/99 m. 11	Prudnik	0,0081	0,0081	PRUDNIK UL. MDRČINKA 6	Budyne k mieszkalny wraz z grunt em - w ob rysie bu dynku
126	OP1P/00046481/5	11 46/88 m. 11	Prudnik	0,0275	0,0191	PRUDNIK UL. MDRČINKA 9	Budyne k mieszkalny wraz z grunt em - w ob rysie bu dynku
127	OP1P/00030967/5	93 0 m. 12	Moszczanka	0,1165	0,0185	MOSZCZANKA 16	Budyne k mieszkalny wraz z grunt em - w ob rysie bu dynku
128	OP1P/00010121/3	78 1/2 m. 11	Moszczanka	0,1300	0,0346	MOSZCZANKA 25 2	Budyne k mieszkalny wraz z grunt em - w ob rysie bu dynku
						KOCIOŁ50 KW MOSZCZANKA 25 2	
						KOCIOŁTYTAN MOSZCZANKA 25 2	
129	OP1P/00030732/5	21 38/10 m. 1	Prudnik	0,0248	0,0248	PRUDNIK UL. NYSKA 18	Budyne k mieszkalny wraz z grunt em - w ob rysie bu dynku
130	OP1P/00030732/5	26 78/10 m. 1	Prudnik	0,2334	0,0350	PRUDNIK UL. NYSKA 20	Budyne k mieszkalny wraz z grunt em - w ob rysie bu dynku
						PRUDNIK UL. NYSKA 20 A	
131	OP1P/00059153/1	25 97/364 m. 2	Prudnik	0,0440	0,0156	PRUDNIK UL. NYSKA 23	Budyne k mieszkalny wraz z grunt em - w ob rysie bu dynku
132	OP1P/00040083/3	26 39/1 m. 1	Prudnik	0,3086	0,0151	PRUDNIK UL. NYSKA 28	Budyne k garażowy wraz z grunt em o kreśl on ym na obrazie graficznym nr 30 do niniejszego załącznika
					0,0552	PRUDNIK UL. NYSKA 28	Budyne k mieszkalno- użytkowy wraz z grunt em - w ob rysie bu dynku
133	OP1P/00030721/5	70 m. 9	Prudnik	0,0190	0,0225	PRUDNIK UL. NYSKA 6	Budyne k mieszkalny wraz z grunt em - w ob rysie bu dynku

134	OP1P/00030721/5	510/40 m.9	Prudnik	0,0570	0,0127	PRUDNIK UL OGRODOWA 5	Budynki mieszkalny wraz z gruntem - w obrębie budynku
135	OP1P/00030721/5	703/59 m.9	Prudnik	0,0684	0,0155	PRUDNIK UL PIASTOWSKA 20 A	Budynki mieszkalny wraz z gruntem - w obrębie budynku
136	OP1P/00030721/5	1062/167 m.9	Prudnik	0,0114	0,0114	PRUDNIK UL PIASTOWSKA 21 B	Budynki użytkowy wraz z gruntem - w obrębie budynku
137	OP1P/00037411/8	966/60 m.9	Prudnik	0,0025	0,0025	PRUDNIK UL PIASTOWSKA 22	Budynki garażowy wraz z gruntem określonym na obrazie graficznym nr 31 do niniejszego załącznika
138	OP1P/00030721/5	2076/60 m.9		0,0033	0,0033		Budynki garażowy wraz z gruntem określonym na obrazie graficznym nr 32 do niniejszego załącznika
139	OP1P/00030721/5	1986/60 m.9		0,0172	0,0172		Budynki garażowy wraz z gruntem określonym na obrazie graficznym nr 33 do niniejszego załącznika
140	OP1P/00045028/5	1084/63 m.9	Prudnik	0,0125	0,0125	PRUDNIK UL PIASTOWSKA 24	Budynki mieszkalny wraz z gruntem - w obrębie budynku
141	OP1P/00030721/5	807/104 m.9	Prudnik	0,2862	0,0025	PRUDNIK UL PIASTOWSKA 54	Budynki garażowy wraz z gruntem określonym na obrazie graficznym nr 34 do niniejszego załącznika
142	OP1P/00030722/2	1400/389 m.10	Prudnik	0,0888	0,0107	PRUDNIK UL PLAC SZARYCH SZEREGÓW 5 A	Budynki użytkowy wraz z gruntem określonym na obrazie graficznym nr 35 do niniejszego załącznika
					0,0286	PRUDNIK UL PLAC SZARYCH SZEREGÓW 5	Budynki garażowe wraz z gruntem określonym na obrazie graficznym nr 36 do niniejszego załącznika
143	OP1P/00030722/2	745/390 m.10	Prudnik	0,0407	0,0188	PRUDNIK UL PLAC SZARYCH SZEREGÓW 6	Budynki mieszkalno- użytkowy wraz z gruntem - w obrębie budynku
144	OP1P/00043929/7	1052/133 m.9	Prudnik	0,0342	0,0342	PRUDNIK UL PLAC WOLNOŚCI 2	Budynki mieszkalno- użytkowy wraz z gruntem - w obrębie budynku
145	OP1P/00030732/5	1413/133 m.6	Prudnik	0,3081	0,3463	PRUDNIK UL SKOWROŃSKIEGO	Plac zabaw - grunty zabudowane określony na obrazie graficznym nr 37 do niniejszego załącznika
		1417/131 m.6		0,3022			
146	OP1P/00030722/2	1161/106 m.10	Prudnik	0,0205	0,0170	PRUDNIK UL PLAC ZAMKOWY 3	Budynki mieszkalny wraz z gruntem - w obrębie budynku
147	OP1P/00035398/6	2719/106 m.1	Prudnik	0,0263	0,0046	PRUDNIK UL PRĘŻYŃSKA 24	Budynki gospo darczy wraz z gruntem określonym na obrazie graficznym nr 38 do niniejszego załącznika
148	OP1P/00052292/8	2724/106 m.1	Prudnik	0,1558	0,0199	PRUDNIK UL PRĘŻYŃSKA 14	Budynki mieszkalny wraz z gruntem - w obrębie budynku
					0,0203	PRUDNIK UL PRĘŻYŃSKA 8-10,12-14	Budynki gsp od arczy wraz z gruntem określonym na obrazie graficznym nr 39 do niniejszego załącznika
149	OP1P/00030732/5	2901/106 m.1	Prudnik	0,0322	0,0069	PRUDNIK UL PRĘŻYŃSKA 16	Budynki gospo darczy wraz z gruntem określonym na obrazie graficznym nr 40 do niniejszego załącznika
150	OP1P/00048087/7	2336/106 m.1	Prudnik	0,0215	0,0215	PRUDNIK UL PRĘŻYŃSKA 18	Budynki mieszkalny wraz z gruntem - w obrębie budynku
151	OP1P/00046480/8	2621/106 m.1	Prudnik	0,0176	0,0176	PRUDNIK UL PRĘŻYŃSKA 8	Budynki mieszkalny wraz z gruntem - w obrębie budynku
152	OP1P/00043683/0	633/7 m.2	Rudzi czka	0,0444	0,0074	RUDZI CZKA 267	Budynki mieszkalny wraz z gruntem - w obrębie budynku
153	OP1P/00030554/3	633/6 m.2	Rudzi czka	0,0078	0,0030	RUDZI CZKA 267 G	Budynki garażowy wraz z gruntem określonym na obrazie graficznym nr 41 do niniejszego załącznika
154	OP1P/00030555/0	632/13 m.2		0,0020	0,0030		Budynki garażowy wraz z gruntem określonym na obrazie graficznym nr 42 do niniejszego załącznika
		632/12 m.2		0,0038	0,0022		
155	OP1P/00041315/6	1095/180 m.11	Prudnik	0,0256	0,0081	PRUDNIK UL ŚNICKIEWICZA 3	Budynki mieszkalny wraz z gruntem - w obrębie budynku
156	OP1P/00030732/5	393/179 m.6	Prudnik	0,0250	0,0132	PRUDNIK UL SKOWROŃSKIEGO 15	Budynki mieszkalny wraz z gruntem - w obrębie budynku
157	OP1P/00030722/2	228 m.10	Prudnik	0,0290	0,0191	PRUDNIK UL SOBIESKIEGO 16	Budynki mieszkalno- użytkowy wraz z gruntem - w obrębie budynku
158	OP1P/00001785/9	229 m.10	Prudnik	0,0310	0,0181	PRUDNIK UL SOBIESKIEGO 18	Budynki mieszkalno- użytkowy wraz z gruntem - w obrębie budynku
159	OP1P/00059691/4	996/245 m.5	Prudnik	0,1004	0,0077	PRUDNIK UL SPORTOWA 2 A	Budynki mieszkalny wraz z gruntem - w obrębie budynku
160	OP1P/00030766/2	255 m.10	Prudnik	0,0140	0,0112	PRUDNIK UL STARA 3	Budynki mieszkalny wraz z gruntem - w obrębie budynku
161	OP1P/00030766/2	302 m.10	Prudnik	0,0320	0,0110	PRUDNIK UL STARA 4	Budynki mieszkalny wraz z gruntem - w obrębie budynku
					0,0039	PRUDNIK UL STARA 4	Budynki garażowe wraz z gruntem określonym na obrazie graficznym nr 43 do niniejszego załącznika
162	OP1P/00045026/1	1719/366 m.10	Prudnik	0,0357	0,0357	PRUDNIK UL SZKOŁNA 1	Budynki mieszkalny wraz z gruntem - w obrębie budynku
163	OP1P/00044509/4	432/169 m.11	Prudnik	0,0716	0,0341	PRUDNIK UL SZKOŁNA 10	Budynki mieszkalno- użytkowy wraz z gruntem - w obrębie budynku
164	OP1P/00043927/3	1624/345 m.10	Prudnik	0,0197	0,0197	PRUDNIK UL SZKOŁNA 13	Budynki mieszkalny wraz z gruntem - w obrębie budynku
165	OP1P/00030766/2	1362/345 m.10	Prudnik	0,0242	0,0050	PRUDNIK UL SZKOŁNA 17 A	Budynki garażowy wraz z gruntem określonym na obrazie graficznym nr 44 do niniejszego załącznika
166	OP1P/00043873/9	1622/345 m.10	Prudnik	0,0314	0,0314	PRUDNIK UL SZKOŁNA 19-21	Budynki mieszkalny wraz z gruntem - w obrębie budynku

167	OP1P/00042950/6	1540/345 m. 10	Prudnik	0,0163	0,0163	PRUDNIK UL SZKOŁNA 23	Budyne k mieszkalny wraz z grunt em - w ob rysie bu dynku
168	OP1P/00030766/2	271/165 m. 11	Prudnik	0,0443	0,0237	PRUDNIK UL SZKOŁNA 4	Budyne k mieszkalny wraz z grunt em - w ob rysie bu dynku
					0,0020	PRUDNIK UL SZKOŁNA 4 A	Budyne k garażowy wraz z grun t em o kreślonym na obrazie graficznym <u>nr 45 do niniejszego załącznika</u>
169	OP1P/00030739/4	284/165 m. 11	Prudnik	0,0018	0,0018	PRUDNIK UL SZKOŁNA 4 A	
170	OP1P/00030766/2	1102/167 m. 11	Prudnik	0,0595	0,0052	PRUDNIK UL SZKOŁNA 6 A	Budyne k garażowy wraz z grun t em - w ob rysie bu dynku
171	OP1P/00048156/2	1164/168 m. 11	Prudnik	0,0377	0,0106	PRUDNIK UL SZKOŁNA 8	Budyne k mieszkalno- użytkowy wraz z grun t em - w ob rysie bu dynku
172	OP1P/00047257/3	1806/346 m. 10	Prudnik	0,0236	0,0233	PRUDNIK UL SZKOŁNA 9	Budyne k mieszkalny wraz z grunt em - w ob rysie bu dynku
173	OP1P/00030766/2	1807/346 m. 10	Prudnik	0,0228	0,0028	PRUDNIK UL SZKOŁNA 9 A	Budyne k gospo darczy wraz z grun t em - w ob rysie bu dynku
174	OP1P/00036108/4	47 1/2 m. 8	Szybowice	0,3762	0,0155	SZYBOWICE 260 A	Budyne k mieszkalny wraz z grunt em - w ob rysie bu dynku
175	OP1P/00043077/9	454 m. 8	Szybowice	0,0400	0,0133	SZYBOWICE 279	Budyne k mieszkalny wraz z grunt em - w ob rysie bu dynku
176	OP1P/00041315/6	438/8 m. 8	Szybowice	0,0900	0,0150	SZYBOWICE 297 B	Budyne k mieszkalny wraz z grunt em - w ob rysie bu dynku
						SZYBOWICE 297 B	KOCIOŁ
						SZYBOWICE 297	SZAMBO
						SZYBOWICE 297	STUDNA
177	OP1P/00030766/2	1770/385 m. 10	Prudnik	0,0033	0,0105	PRUDNIK UL TRAUĞUTTA 12 A	Budyne k mieszkalny wraz z grunt em - w ob rysie bu dynku
178	OP1P/00055929/4	1875/377 m. 10	Prudnik	0,0243	0,0175	PRUDNIK UL TRAUĞUTTA 20	Budyne k mieszkalny wraz z grunt em - w ob rysie bu dynku
179	OP1P/00036334/7	1745/373 m. 10	Prudnik	0,0589	0,0218	PRUDNIK UL TRAUĞUTTA 24	Budyne k użytkowy wraz z grun t em o kreślonym na obrazie graficznym <u>nr 46 do niniejszego załącznika</u>
180	OP1P/00045594/3	1750/370 m. 10	Prudnik	0,0400	0,0063		
		1751/370 m. 10		0,0063			
181	OP1P/00030739/4	709/166 m. 11	Prudnik	0,0085	0,0085	PRUDNIK UL TRAUĞUTTA 27 A	Budyne k mieszkalny wraz z grunt em - w ob rysie bu dynku
182	OP1P/00030766/2	752/20 m. 5	Prudnik	0,0221	0,0352	PRUDNIK UL TRAUĞUTTA 28	Budyne k mieszkalny wraz z grunt em - w ob rysie bu dynku
		750/22 m. 5		0,0473			
183	OP1P/00030766/2	1380/20 m. 5	Prudnik	0,0447	0,0267	PRUDNIK UL TRAUĞUTTA 30	Budyne k mieszkalny wraz z grunt em - w ob rysie bu dynku
184	OP1P/00030766/2	1379/20 m. 5	Prudnik	0,0119	0,0106	PRUDNIK UL TRAUĞUTTA 30 A	Budyne k mieszkalny wraz z grunt em - w ob rysie bu dynku
185	OP1P/00030766/2	760/20 m. 5	Prudnik	0,0551	0,0230	PRUDNIK UL TRAUĞUTTA 32	Budyne k mieszkalny wraz z grunt em - w ob rysie bu dynku
186	OP1P/00052914/5	713/173 m. 11	Prudnik	0,0194	0,0194	PRUDNIK UL TRAUĞUTTA 37 A	Budyne k mieszkalny wraz z grunt em - w ob rysie bu dynku
						PRUDNIK UL TRAUĞUTTA 37 B	Budyne k mieszkalny wraz z grunt em - w ob rysie bu dynku
187	OP1P/00044970/6	753/173 m. 11	Prudnik	0,0556	0,0154	PRUDNIK UL TRAUĞUTTA 39 B	Budyne k gospo darcze wraz z grun t em o kreślonym na obrazie graficznym <u>nr 47 do niniejszego załącznika</u>
188	OP1P/00059154/8	1465/178 m. 11	Prudnik	0,1141	0,0224	PRUDNIK UL TRAUĞUTTA 43	Budyne k mieszkalny wraz z grunt em - w ob rysie bu dynku
189	OP1P/00030766/2	717/355 m. 10	Prudnik	0,0474	0,0157	PRUDNIK UL TRAUĞUTTA 5	Budyne k mieszkalno- użytkowy wraz z grun t em - w ob rysie bu dynku
190	OP1P/00056537/6	2589/356 m. 10	Prudnik	0,0279	0,0225	PRUDNIK UL TRAUĞUTTA 7	Budyne k mieszkalny wraz z grunt em - w ob rysie bu dynku
191	OP1P/00030739/4	339/74 m. 11	Prudnik	0,0572	0,0229	PRUDNIK UL WIEBSKA 12	Budyne k mieszkalny wraz z grunt em - w ob rysie bu dynku
192	OP1P/00045232/8	1113/74 m. 11	Prudnik	0,0232	0,0198	PRUDNIK UL WIEBSKA 14	Budyne k mieszkalny wraz z grunt em - w ob rysie bu dynku
193	OP1P/00030739/4	615/74 m. 11	Prudnik	0,0640	0,0230	PRUDNIK UL WIEBSKA 16	Budyne k mieszkalny wraz z grunt em - w ob rysie bu dynku
194	OP1P/00030739/4	647/74 m. 11	Prudnik	0,0650	0,0209	PRUDNIK UL WIEBSKA 18	Budyne k mieszkalny wraz z grunt em - w ob rysie bu dynku
195	OP1P/00030739/4	648/74 m. 11	Prudnik	0,0568	0,0208	PRUDNIK UL WIEBSKA 20	Budyne k mieszkalny wraz z grunt em - w ob rysie bu dynku
196	OP1P/00059249/1	137/1 m. 2	Wierzbiec	0,4304	0,0370	WIERZBEC 6	Budyne k mieszkalno- użytkowy wraz z grun t em - w ob rysie bu dynku
							OGRODZONE
							SZAMBO

						STUDNA		
197	OP1P/00044918/4	24 91 /48 m. 2	Prudnk	0,1055	0,0669	PRUDNK UL WŁOSKA 18	Budynki mieszkalny wraz z gruntem - w obrysie budynku	
		26 14 /3 m. 5	Prudnk	0,0170			ZBIORNIK HYDROFOR	
198	OP1P/00039746/9	25 66 /3 m. 5	Prudnk	0,0908	0,0589	PRUDNK UL WŁOSKA 4	Budynki użytkowy wraz z gruntem - w obrysie budynku	
199	OP1P/00030777/2	11 66 /10 8 m. 10	Prudnk	0,0190	0,0190	PRUDNK UL ZAMKOWA 6-12	Budynki użytkowy wraz z gruntem - w obrysie budynku	
		11 64 /10 7 m. 10		0,0166				0,0166
		11 62 /10 6 m. 10		0,0178				0,0178
		16 86 /10 5 m. 10		0,0114				0,0114
200	OP1P/00044976/8	82 6 /189 m. 9	Prudnk	0,0060	0,0060	PRUDNK UL KOŚCIUSZKI 13 A	Budynki garażowy wraz z gruntem - w obrysie budynku	



ul. Armii Krajowej



ul. Meblarska



047/96

739/96

/96

2294/99

k4

k1

u1

i1

p2

2872

2310/97

s1

14-3022F523-DED0-4D35-9AE9-30F611749A5. Podpisany

2236/105

i1

i1
i1
i1
m2

9
h1
Bi
2293/99

2294/99
Bi

k4

k1

u1
Bi
2722/97

i1
b3

p2

2872
Ba
s1

2310/97
Ba

s1

h1
i1
2716/106
s1

2041/104
Ba

h2
Z

1119/104
m3
B
2719/106
i1
2084/104
m2
24a

713/106
i1
Bp
2897/106
B
2637/106
B

2146/106
m4
B

2336/106
m2
B

2154/106
m3
B

2903/106
B

2905/106
B

14
m3
Z

12
B m3
2304/106
B

10
m3 B
2334/106
Z

2621/106
B m3
Z

Bz

507/106
m1
i1
488/106
B

s1
i1
Bp

i3
B
2183/105

1774/106

Bz 1665/106

i1

B

i1

Z t1

2898/106
Bp

2899/106
B

2901/106
Z

2907
B

Z
Z
Z

Z
Z
Z

Z
Z
Z

2726/106

2725/106

Bp

2727/106

2728/111
Bp

1044/186
dr

606/186
m2
i1
B

1720/186

1762/186

R1Iib
i1
B-R1Iib
i1
R1Iib

ul. Powstańców Śląskich

Strona 16



ul. Powstańców
Śląskich



Wieża Woka

ul. Królowej Jadwigi

ul. Zamkowa

Pl. Zamkowy

1608/194
1609/194
1610/194
1611/194
1612/194
1613/194
1614/194
1615/194
1616/194
1617/194
1618/194
1619/194
1620/194
1621/194
1622/194
1623/194
1624/194
1625/194
1626/194
1627/194
1628/194
1629/194
1630/194
1631/194
1632/194
1633/194
1634/194
1635/194
1636/194
1637/194
1638/194
1639/194
1640/194
1641/194
1642/194
1643/194
1644/194
1645/194
1646/194
1647/194
1648/194
1649/194
1650/194
1651/194
1652/194
1653/194
1654/194
1655/194
1656/194
1657/194
1658/194
1659/194
1660/194
1661/194
1662/194
1663/194
1664/194
1665/194
1666/194
1667/194
1668/194
1669/194
1670/194
1671/194
1672/194
1673/194
1674/194
1675/194
1676/194
1677/194
1678/194
1679/194
1680/194
1681/194
1682/194
1683/194
1684/194
1685/194
1686/194
1687/194
1688/194
1689/194
1690/194
1691/194
1692/194
1693/194
1694/194
1695/194
1696/194
1697/194
1698/194
1699/194
1700/194



ul. Jagiellońska

ul. Stara

ul. Armii Krajowej



ul. Kochanowskiego

ul. Batorego

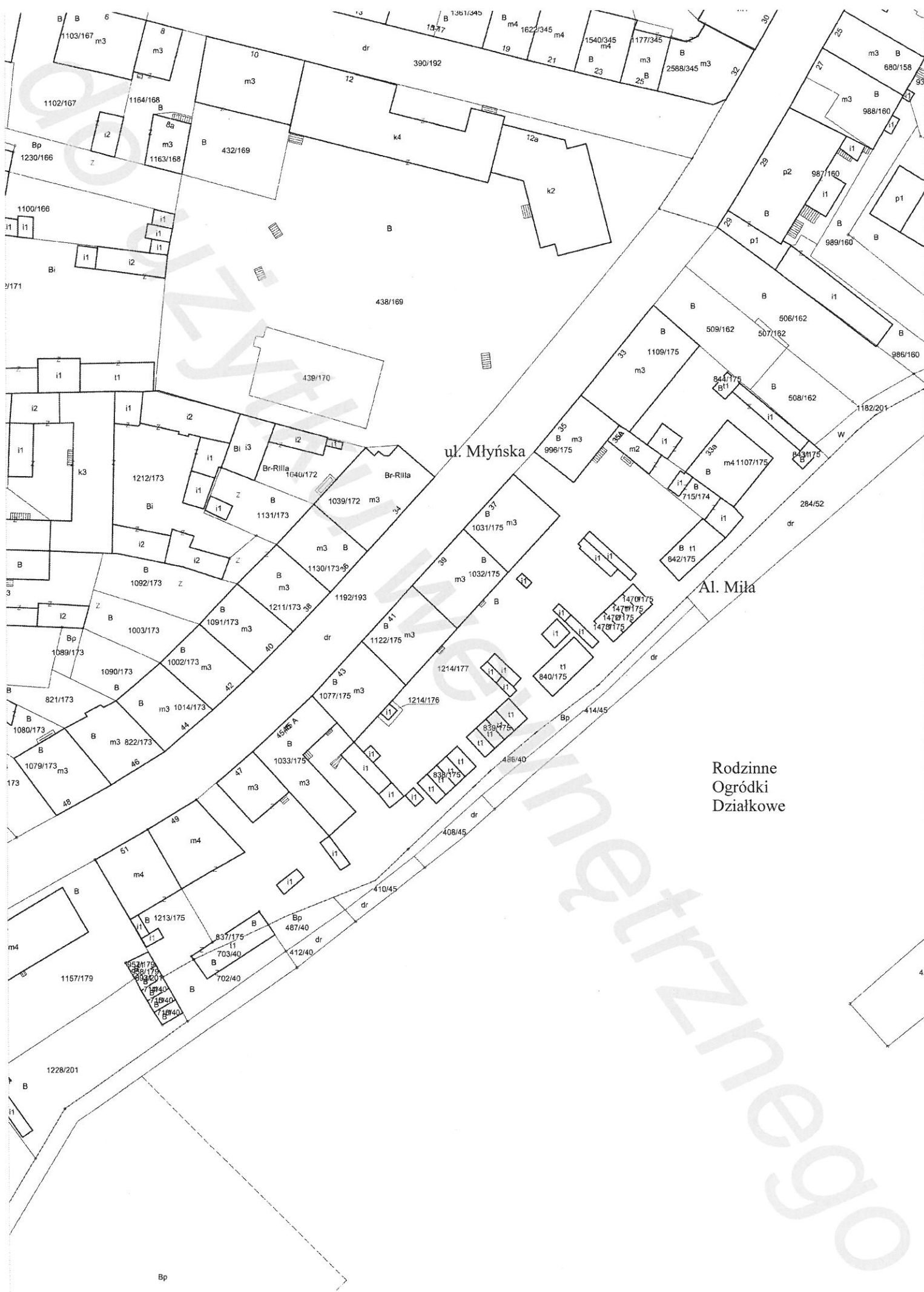




ul. Królowej Jadwigi

ul. Chrobrego

Rynek



ul. Młyńska

Al. Miła

Rodzinne
Ogródki
Działkowe



ul. Młyńska

Al. Miła

Rodzinne
Ogródki
Działkowe



ul. Młyńska

Al. Miła

Rodzinne
Ogródki
Działkowe



ul. Młyńska





ul. Batorego

ul. Morcinka

OP

U N Z Y W A S T A

dr

2413/1

OBWODNICA

NIEMYSLOWICE

Rilla

241

2415/1

dr

ŁIII

Bi

2639/1

28

i1

b2

i1

2640/1

i1

Bi

i1

i1

i1

B

1154/1

Rilla

mj1

mj2

28

Br-Rilla

1153/1

28

g1

g1

g1

g1

m2

26

m2

26

Br-Rilla

2845/1

Rilla

2846/1

Rilla

Rilla

Rilla

2847/1

1411/1

Rilla

dr

ul. Nyska

m2

24

B

1758/1

i1

945/372

1422/4

RIVb

2076/4

dr

946/372

PsIV

2077/4

2072/5

dr



ul. Piastowska



ul. Piastowska



ul. Kościuszki

Pl. Szarych Szeregów

ul. Armii Krajowej



ul. Kościuszki

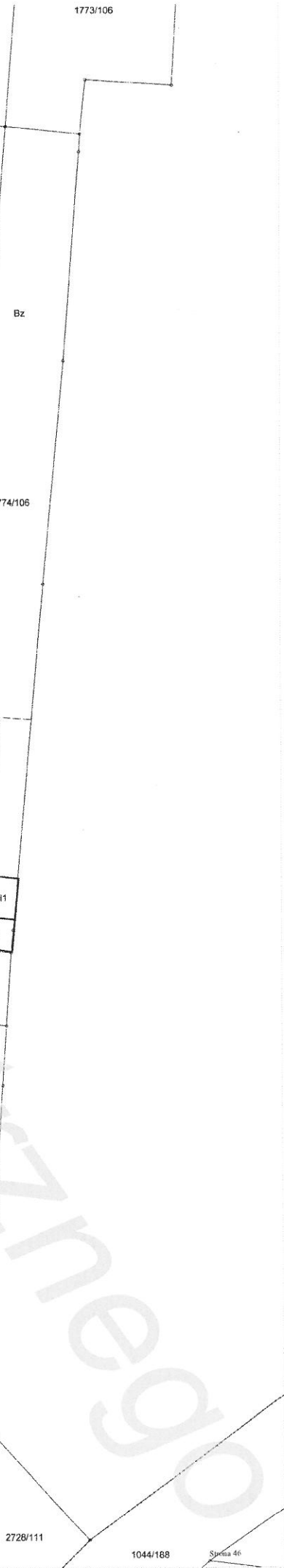
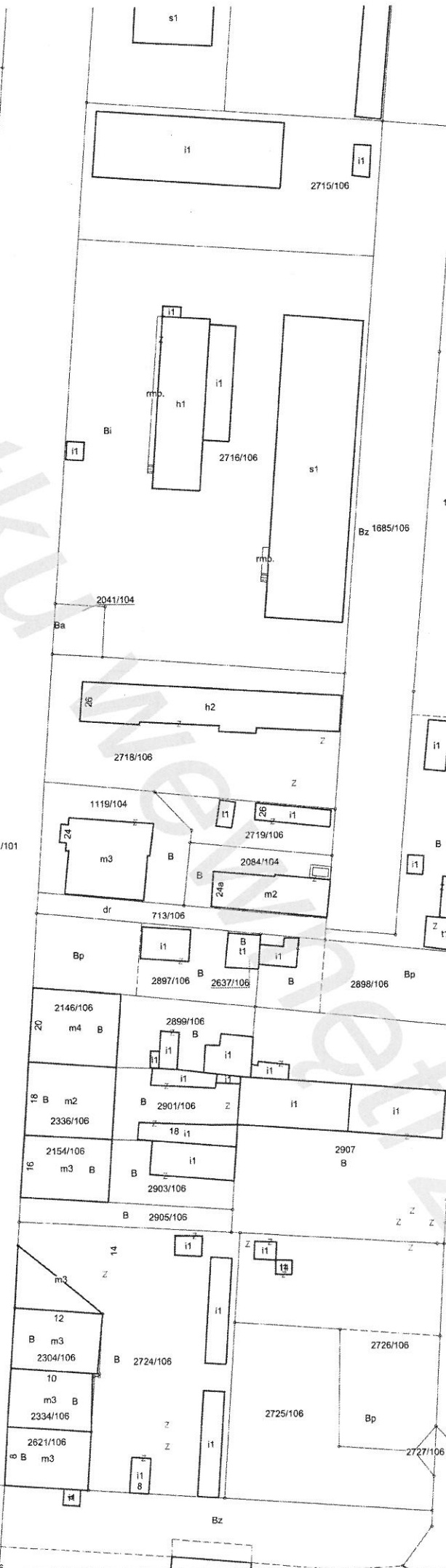
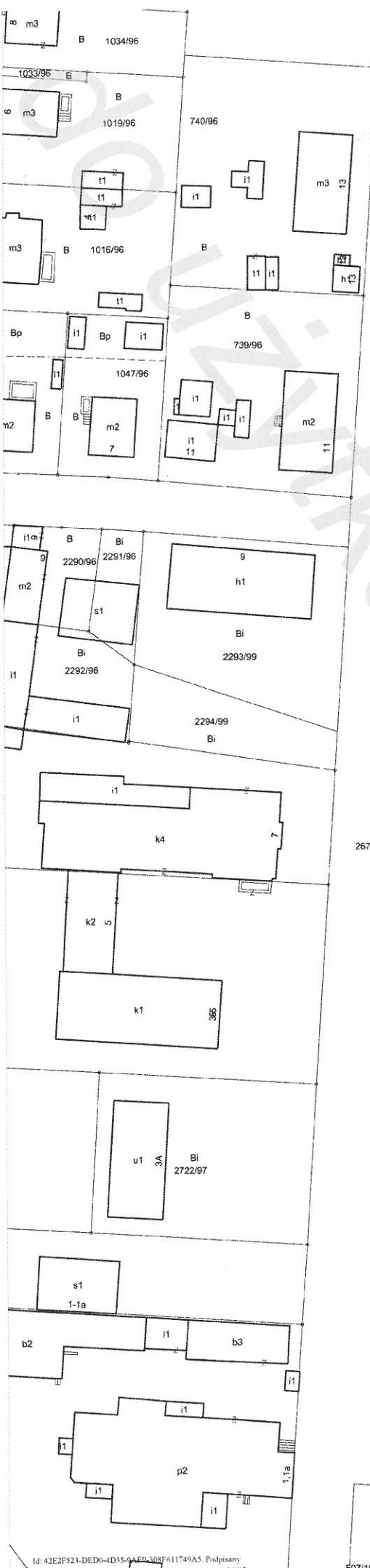
Pl. Szarych Szeregów

ul. Armii Krajowej

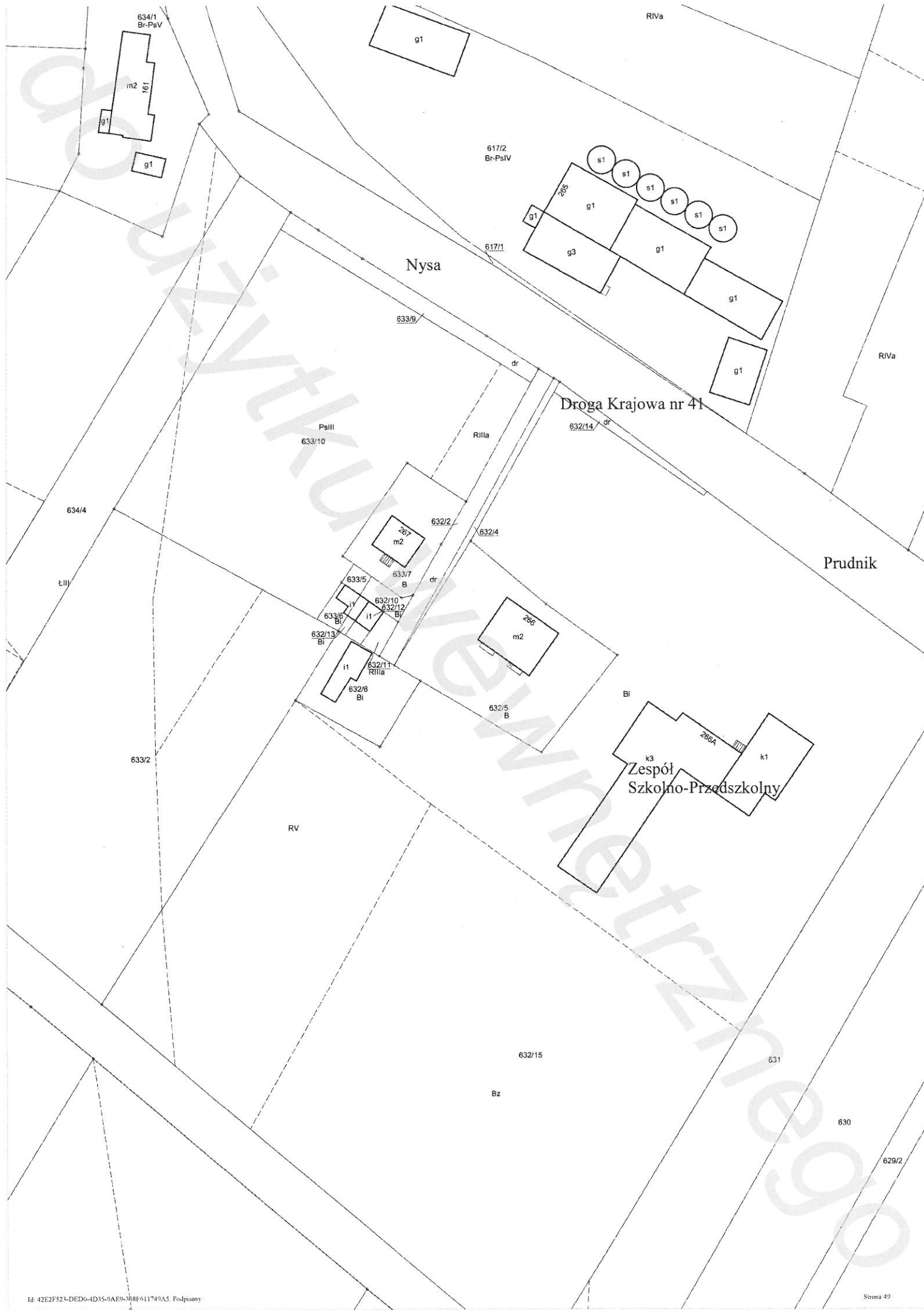


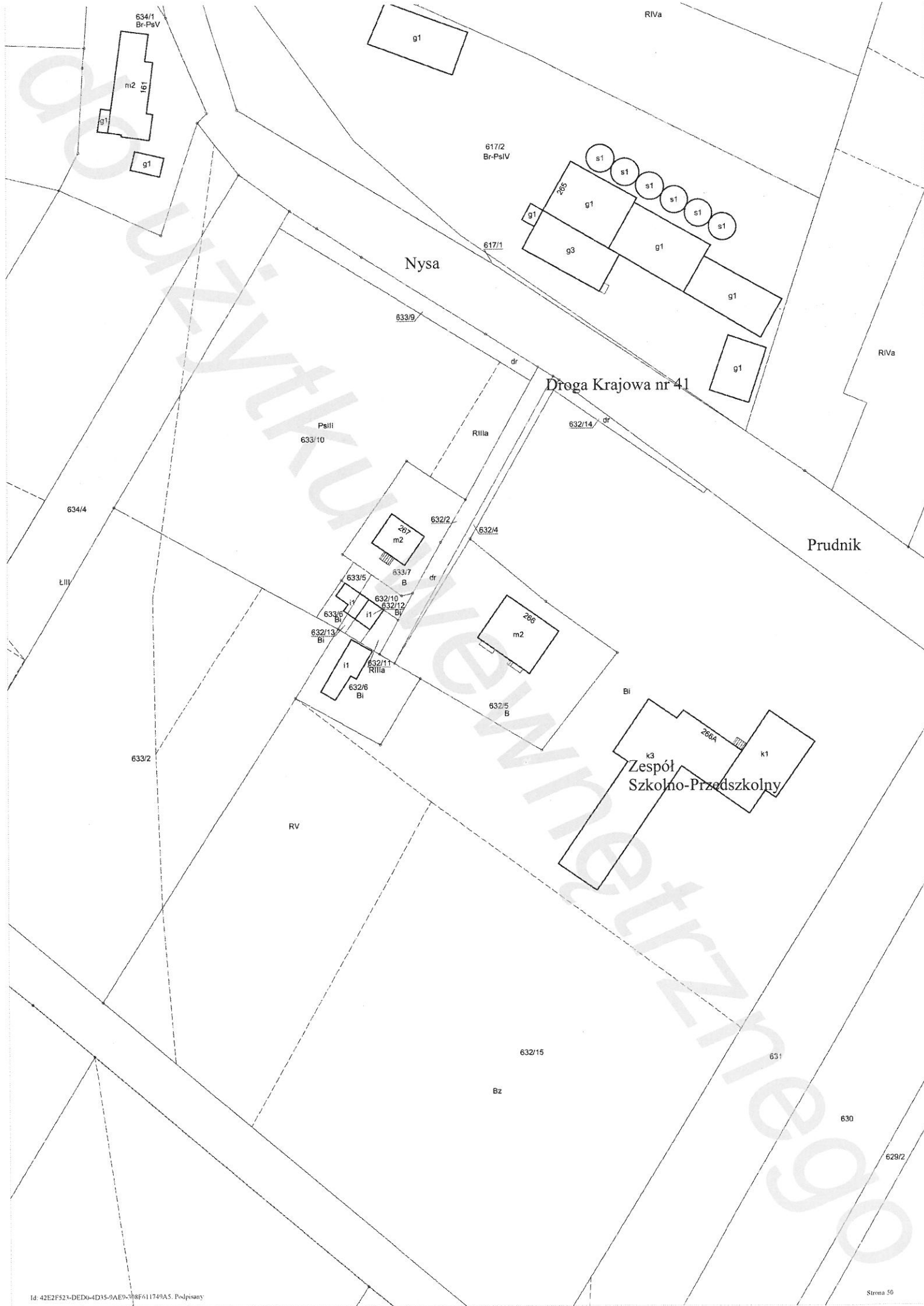
ul. Skowrońskiego

ul. Podgórna









Nysa

Droga Krajowa nr 41

Prudnik

Zespół Szkolno-Przedszkolny





ul. Szkolna

Szkolna



1855/392

1785/391

Bp 947/388

1543/353

1457/354

1458/354

B 1544/353

717/355

2590/356

1786/391

1080/388

B 890/391

1171/381

k1

1689/377

1689/377

1744/373

1745/373

1567/370

1750/370

1753/370

1425/22

2497/22

750/22

752/20

1380/20

1379/20

780/20

Bz

Bi

B

Bi

Bp

B

B

B

Ba

Bp

Bz

Bi

B

B

B

B

B

B

B

B

B

B

B

B

B

B

B

B

B

B

B

B

B

B

B

B

B

m2

m3

m3

m3

m3

m3

m3

m3

m3

m3

m3

m3

m3

m3

m3

m3

m3

m3

m3

m3

m3

m3

m3

m3

m3

m3

m3

m3

m3

m3

m3

m3

m3

m3

m3

m3

m3

m3

m3

m3

m3

m3

m3

m3

m3

m3

m3

m3

m3

m3

m3

m3

m3

m3

m3

m3

m3

m3

m3

m3

m3

m3

m3

m3

m3

m3

m3

m3

m3

m3

m3

m3

ul. Staszica

ul. Szkolna



Załącznik Nr 2 do uchwały Nr LV/823/2018
Rady Miejskiej w Prudniku
z dnia 26 kwietnia 2018 r.

Lp.	Nr KW	Nr działki i nr mapy	Obręb	Powierzchnia działki w ha	Udział w nieruchomości obciążony prawem użytkowania	Położenie, adres	Opis
1	OP1P/00043864/3	1600/324 m. 10	Prudnik	0,0179	20/100	PRUDNIK UL. ARMI KRAJOWEJ 16	Nieruch. zabud. budynek. mieszkaln.-użytk.
2	OP1P/00043866/7	1596/321 m. 10	Prudnik	0,0496	490/1000	PRUDNIK UL. ARMI KRAJOWEJ 22	Nieruch. zabud. budynek. mieszkalnym
3	OP1P/00045034/0	1731/318 m. 10	Prudnik	0,0162	25/100	PRUDNIK UL. ARMI KRAJOWEJ 26	Nieruch. zabud. budynek. mieszkalnym
4	OP1P/00045731/6	1117/131 m. 11	Prudnik	0,0196	58/100	PRUDNIK UL. ARMI KRAJOWEJ 30	Nieruch. zabud. budynek. mieszkaln.-użytk.
5	OP1P/00046292/3	1774/317 m. 10	Prudnik	0,0345	698/1000	PRUDNIK UL. ARMI KRAJOWEJ 5	Nieruch. zabud. budynek. mieszkalnym
6	OP1P/00043834/4	1570/349 m. 10	Prudnik	0,0093	387/1000	PRUDNIK UL. ARMI KRAJOWEJ 6	Nieruch. zabud. budynek. mieszkaln.-użytk.
		1206/349 m. 10	Prudnik	0,0257			
		1836/349 m.10	Prudnik	0,0012			
		1837/349 m. 10	Prudnik	0,0023			
7	OP1P/00056310/9	2584/349 m. 10	Prudnik	0,0150	335/1000	PRUDNIK UL. ARMI KRAJOWEJ 6 A	Nieruch. zabud. budynek. mieszkalnym
8	OP1P/00044973/7	1710/349 m. 10	Prudnik	0,0221	683/1000	PRUDNIK UL. ARMI KRAJOWEJ 6 D	Nieruch. zabud. budynek. mieszkalnym
9	OP1P/00042330/4	822/316 m. 10	Prudnik	0,0539	44/100	PRUDNIK UL. ARMI KRAJOWEJ 9	Nieruch. zabud. budynek. mieszkaln.-użytk.
						PRUDNIK UL. ARMI KRAJOWEJ 9A	Nieruch. zabud. budynek. mieszkaln.-użytk.
10	OP1P/00045359/4	1748/45 m. 10	Prudnik	0,0116	668/1000	PRUDNIK UL. BATOREGO 1	Nieruch. zabud. budynek. mieszkaln.-użytk.
11	OP1P/00026297/2	782/42 m. 11	Prudnik	0,0830	3/100	PRUDNIK UL. BATOREGO 15-23	Nieruch. zabud. budynek. mieszkaln.-użytk.
12	OP1P/00045733/0	1123/113 m. 11	Prudnik	0,0190	361/1000	PRUDNIK UL. BATOREGO 16	Nieruch. zabud. budynek. mieszkaln.-użytk.
13	OP1P/00044145/4	650/235 m. 10	Prudnik	0,0272	810/1000	PRUDNIK UL. BATOREGO 2	Nieruch. zabud. budynek. mieszkaln.-użytk.
14	OP1P/00044215/6	111 m. 11	Prudnik	0,0080	362/1000	PRUDNIK UL. BATOREGO 20	Nieruch. zabud. budynek. mieszkaln.-użytk.
15	OP1P/00043869/8	1069/43 m. 11	Prudnik	0,0203	51/100	PRUDNIK UL. BATOREGO 25	Nieruch. zabud. budynek. mieszkaln.-użytk.
16	OP1P/00045233/5	1451/106 m. 11	Prudnik	0,0406	500/1000	PRUDNIK UL. BATOREGO 28	Nieruch. zabud. budynek. mieszkalnym
17	OP1P/00042652/7	1021/53 m. 11	Prudnik	0,0187	50/100	PRUDNIK UL. BATOREGO 29	Nieruch. zabud. budynek. mieszkaln.-użytk.
18	OP1P/00043872/2	1063/106 m. 11	Prudnik	0,0138	57/100	PRUDNIK UL. BATOREGO 30 A	Nieruch. zabud. budynek. mieszkalnym
19	OP1P/00045035/7	1104/17 m. 11	Prudnik	0,0037	10/100	PRUDNIK UL. BATOREGO 31	Nieruch. zabud. budynek. mieszkalnym
		1105/17 m. 11	Prudnik	0,0107			
20	OP1P/00030130/5	964/12 m. 11	Prudnik	0,0213	539/1000	PRUDNIK UL. BATOREGO 33	Nieruch. zabud. budynek. mieszkaln.-użytk.
21	OP1P/00042995/3	1043/54 m. 11	Prudnik	0,0294	41/100	PRUDNIK UL. BATOREGO 36	Nieruch. zabud. budynek. mieszkalnym
22	OP1P/00043871/5	1453/10 m. 11	Prudnik	0,0404	3866/10000	PRUDNIK UL. BATOREGO 37	Nieruch. zabud. budynek. mieszkaln.-użytk.
23	OP1P/00046085/9	1124/9 m. 11	Prudnik	0,0162	21/100	PRUDNIK UL. BATOREGO 39	Nieruch. zabud. budynek. mieszkaln.-użytk.
24	OP1P/00044177/7	1658/240 m. 10	Prudnik	0,0200	168/1000	PRUDNIK UL. BATOREGO 4	Nieruch. zabud. budynek. mieszkaln.-użytk.
25	OP1P/00043867/4	1061/8 m. 11	Prudnik	0,0178	32/100	PRUDNIK UL. BATOREGO 41	Nieruch. zabud. budynek. mieszkalnym

26	OP1P/00045732/3	1115/33 m. 11	Prudnik	0,0170	98/1000	PRUDNIK UL. BATOREGO 7	Nieruch. zabud. budynek. mieszkaln.-użytk.
27	OP1P/00044975/1	237 m. 10	Prudnik	0,0030	752/1000	PRUDNIK UL. BATOREGO 8	Nieruch. zabud. budynek. mieszkaln.-użytk.
28	OP1P/00043870/8	1083/34 m. 11	Prudnik	0,0117	28/100	PRUDNIK UL. BATOREGO 9	Nieruch. zabud. budynek. mieszkalnym
29	OP1P/00044512/8	1690/95 m. 10	Prudnik	0,0262	704/1000	PRUDNIK UL. CHROBREGO 15	Nieruch. zabud. budynek. mieszkalnym
30	OP1P/00043876/0	1614/82 m. 10	Prudnik	0,0189	47/100	PRUDNIK UL. CHROBREGO 21	Nieruch. zabud. budynek. mieszkalnym
31	OP1P/00042993/9	1555/83 m. 10	Prudnik	0,0277	693/1000	PRUDNIK UL. CHROBREGO 23	Nieruch. zabud. budynek. mieszkalnym
32	OP1P/00043875/3	1616/83 m. 10	Prudnik	0,0228	40/100	PRUDNIK UL. CHROBREGO 25	Nieruch. zabud. budynek. mieszkalnym
33	OP1P/00042328/7	1527/84 m. 10	Prudnik	0,0174	243/1000	PRUDNIK UL. CHROBREGO 31	Nieruch. zabud. budynek. mieszkalnym
34	OP1P/00041824/7	1511/24 m.10	Prudnik	0,0134	50/100	PRUDNIK UL. CHROBREGO 36-36A	Nieruch. zabud. budynek. mieszkalnym
		1510/24 m. 10	Prudnik	0,0216			
35	OP1P/00058159/6	16 m. 10	Prudnik	0,0610	181/1000	PRUDNIK UL. CHROBREGO 37	Nieruch. zabud. budynek. mieszkalnym
36	OP1P/00042992/2	1553/20 m.10	Prudnik	0,0146	66/100	PRUDNIK UL. CHROBREGO 42	Nieruch. zabud. budynek. mieszkalnym
37	OP1P/00041822/3	1016/36 m. 9	Prudnik	0,0161	59/100	PRUDNIK UL. CHROBREGO 47	Nieruch. zabud. budynek. mieszkalnym
38	OP1P/00056069/4	1872/8 m. 10	Prudnik	0,0481	4381/10000	PRUDNIK UL. CHROBREGO 50	Nieruch. zabud. budynek. mieszkalnym
39	OP1P/00038094/6	1336/135 m. 10	Prudnik	0,0120	7/100	PRUDNIK UL. DAMROTA 11	Nieruch. zabud. budynek. mieszkaln.-użytk.
		1337/135 m. 10	Prudnik	0,0179			
		1338/135 m. 10	Prudnik	0,0123			
40	OP1P/00044212/5	1665/51 m. 10	Prudnik	0,0201	621/1000	PRUDNIK UL. DAMROTA 13	Nieruch. zabud. budynek. mieszkaln.-użytk.
41	OP1P/00043688/5	1586/48 m. 10	Prudnik	0,0239	427/1000	PRUDNIK UL. DAMROTA 17	Nieruch. zabud. budynek. mieszkaln.-użytk.
42	OP1P/00044211/8	1675/130 m. 10	Prudnik	0,0240	647/1000	PRUDNIK UL. DAMROTA 5	Nieruch. zabud. budynek. mieszkaln.-użytk.
43	OP1P/00028729/4	1276/132 m. 10	Prudnik	0,0204	21/100	PRUDNIK UL. DAMROTA 9	Nieruch. zabud. budynek. mieszkalnym
44	OP1P/00045033/3	1726/199 m. 10	Prudnik	0,0143	62/100	PRUDNIK UL. GÓRNA 1	Nieruch. zabud. budynek. mieszkaln.-użytk.
45	OP1P/00041110/9	1466/198 m. 10	Prudnik	0,0096	82/100	PRUDNIK UL. GÓRNA 2	Nieruch. zabud. budynek. mieszkaln.-użytk.
46	OP1P/00041111/6	1467/197 m. 10	Prudnik	0,0191	38/100	PRUDNIK UL. GÓRNA 3	Nieruch. zabud. budynek. mieszkaln.-użytk.
47	OP1P/00044147/8	1003/195 m. 10	Prudnik	0,0145	13/100	PRUDNIK UL. GÓRNA 5	Nieruch. zabud. budynek. mieszkaln.-użytk.
48	OP1P/00044537/9	738/96 m. 1	Prudnik	0,0895	699/1000	PRUDNIK UL. GROTTGERA 1,2	Nieruch. zabud. budynek. mieszkalnym
							Nieruch. zabud. budynek. mieszkalnym
49	OP1P/00041825/4	2298/96 m. 1	Prudnik	0,0623	511/1000	PRUDNIK UL. GROTTGERA 3	Nieruch. zabud. budynek. mieszkalnym
50	OP1P/00041486/5	2458/41 m. 2	Prudnik	0,0415	5/100	PRUDNIK UL. GRUNWALDZKA 1	Nieruch. zabud. budynek. mieszkaln.-użytk.
51	OP1P/00029638/6	812/175 m. 9	Prudnik	0,0207	633/1000	PRUDNIK UL. KLASZTORNA 1	Nieruch. zabud. budynek. mieszkaln.-użytk.
52	OP1P/00043859/5	1626/192 m.10	Prudnik	0,0206	52/100	PRUDNIK UL. KLASZTORNA 10	Nieruch. zabud. budynek. mieszkaln.-użytk.
53	OP1P/00054690/2	1854/187 m. 10	Prudnik	0,0448	322/1000	PRUDNIK UL. KLASZTORNA 16	Nieruch. zabud. budynek. mieszkaln.-użytk.
54	OP1P/00041485/8	284 m.10	Prudnik	0,0410	74/100	PRUDNIK UL. KLASZTORNA 2	Nieruch. zabud. budynek. mieszkalnym
55	OP1P/00055964/1	2038/174 m. 9	Prudnik	0,0168	129/1000	PRUDNIK UL. KLASZTORNA 3	Nieruch. zabud. budynek. mieszkalnym
56	OP1P/00041584/2	173 m. 9	Prudnik	0,0090	41/100	PRUDNIK UL. KLASZTORNA 5	Nieruch. zabud. budynek. mieszkalnym
57	OP1P/00041820/9	1500/193 m. 10	Prudnik	0,0217	72/100	PRUDNIK UL. KLASZTORNA 8	Nieruch. zabud. budynek. mieszkalnym
58	OP1P/00044510/4	1061/167 m.9	Prudnik	0,0837	46/100	PRUDNIK UL. KLASZTORNA 9-11 PIASTOWSKA 21-21A	Nieruch. zabud. budynek. mieszkaln.-użytk.
59	OP1P/00043037/7	1045/23 m. 11	Prudnik	0,0113	25/100	PRUDNIK UL. KOCHANOWSKIE GO 10	Nieruch. zabud. budynek. mieszkalnym
60	OP1P/00040889/3	2281/45 m. 1	Prudnik	0,0719	11/100	PRUDNIK UL. KOLEJOWA 22	Nieruch. zabud. budynek. mieszkalnym+ant
61	OP1P/00044548/9	2343/45 m. 1	Prudnik	0,0393	38/100	PRUDNIK UL. KOLEJOWA 24	Nieruch. zabud. budynek. mieszkalnym+ant
62	OP1P/00043878/4	2571/274 m. 5	Prudnik	0,0319	733/1000	PRUDNIK UL.KOLEJOWA 33	Nieruch. zabud. budynek. mieszkalnym
63	OP1P/00053210/7	2781/268 m. 5	Prudnik	0,0770	24682/100000	PRUDNIK UL. KOLEJOWA 37	Nieruch. zabud. budynek. mieszkalnym
64	OP1P/00053211/4	2780/387 m. 5	Prudnik	0,0695	988/10000	PRUDNIK UL. KOLEJOWA 39	Nieruch. zabud. budynek. mieszkalnym
65	OP1P/00039404/0	2238/19 m. 1	Prudnik	0,0242	48/100	PRUDNIK UL. KOLEJOWA 48	Nieruch. zabud. budynek. mieszkalnym
66	OP1P/00039403/3	2237/19 m. 1	Prudnik	0,0360	61/100	PRUDNIK UL. KOLEJOWA 50	Nieruch. zabud. budynek. mieszkalnym
67	OP1P/00041489/6	1010/53 m. 9	Prudnik	0,0240	207/1000	PRUDNIK UL. KOŁŁATAJA 1-3	Nieruch. zabud. budynek. mieszkalnym
68	OP1P/00005858/0	723/50 m. 9	Prudnik	0,0227	6/100	PRUDNIK UL. KOŁŁATAJA 5	Nieruch. zabud. budynek. mieszkalnym

69	OP1P/00043879/1	1637/86 m. 10	Prudnik	0,0215	26/100	PRUDNIK UL. KOŁŁĄTAJA 6	Nieruch. zabud. budynek. mieszkalnym
70	OP1P/00042945/8	1031/133 m. 9	Prudnik	0,0199	36/100	PRUDNIK UL. KOPERNIKA 1	Nieruch. zabud. budynek. mieszkalnym
71	OP1P/00055902/9	1880/393 m. 10	Prudnik	0,0773	131/1000	PRUDNIK UL. KOŚCIUSZKI 1	Nieruch. zabud. budynek. mieszkaln.-użytk.
72	OP1P/00042326/3	1525/289 m. 10	Prudnik	0,0308	27/100	PRUDNIK UL. KOŚCIUSZKI 2	Nieruch. zabud. budynek. mieszkaln.-użytk.
73	OP1P/00029506/2	784/133 m. 9	Prudnik	0,0244	28/100	PRUDNIK UL. KOŚCIUSZKI 30	Nieruch. zabud. budynek. mieszkalnym
74	OP1P/00042654/1	1024/133 m. 9	Prudnik	0,0160	19/100	PRUDNIK UL. KOŚCIUSZKI 32	Nieruch. zabud. budynek. mieszkalnym
75	OP1P/00047119/4	2503/51 m. 2	Prudnik	0,1816	5/100	PRUDNIK UL. KOŚCIUSZKI 72-72A	Nieruch. zabud. budynek. mieszkalnym
76	OP1P/00045700/0	1852/286 m. 10	Prudnik	0,0298	469/1000	PRUDNIK UL. KOŚCIUSZKI 8	Nieruch. zabud. budynek. mieszkalnym
77	OP1P/00042667/5	1534/57 m. 10 1669/58 m. 10 1668/405 m. 10	Prudnik	0,0144 0,0104 0,0050	3013/10000	PRUDNIK UL. KÓLOWEJ JADWIGI 29-31	Nieruch. zabud. budynek. mieszkaln.-użytk.
78	OP1P/00044511/1	1692/113 m. 10	Prudnik	0,0148	23/100	PRUDNIK UL. KRÓLOWEJ JADWIGI 10	Nieruch. zabud. budynek. mieszkalnym
79	OP1P/00043877/7	1647/60 m. 10	Prudnik	0,0284	49/100	PRUDNIK UL. KRÓLOWEJ JADWIGI 21	Nieruch. zabud. budynek. mieszkalnym
80	OP1P/00045860/9	1673/57 m. 10	Prudnik	0,0129	51/100	PRUDNIK UL. KRÓLOWEJ JADWIGI 27	Nieruch. zabud. budynek. mieszkalnym
81	OP1P/00045995/4	1765/76 m. 10	Prudnik	0,0127	82/100	PRUDNIK UL. KRÓLOWEJ JADWIGI 5B	Nieruch. zabud. budynek. mieszkaln.-użytk.
82	OP1P/00045698/2	1755/112 m. 10	Prudnik	0,0129	81/100	PRUDNIK UL. KRÓLOWEJ JADWIGI 8	Nieruch. zabud. budynek. mieszkalnym
83	OP1P/00054025/0	1120/131 m. 11	Prudnik	0,0080	861/1000	PRUDNIK UL. KRZYWA 3	Nieruch. zabud. budynek. mieszkaln.-użytk.
84	OP1P/00044513/5	1064/79 m. 9	Prudnik	0,0167	66/100	PRUDNIK UL. KWIATOWA 2	Nieruch. zabud. budynek. mieszkaln.-użytk.
85	OP1P/00049645/4	422/80 m. 9	Prudnik	0,0196	199/1000	PRUDNIK UL. KWIATOWA 3	Nieruch. zabud. budynek. mieszkalnym
86	OP1P/00041821/6	1018/84 m. 9	Prudnik	0,0213	25/100	PRUDNIK UL. KWIATOWA 5	Nieruch. zabud. budynek. mieszkalnym
87	OP1P/00045231/1	2629/3 m. 5	Prudnik	0,0462	698/1000	PRUDNIK UL. LEGIONOW 2B	Nieruch. zabud. budynek. mieszkalnym
88	OP1P/00046503/6	1790/150 m. 10	Prudnik	0,0144	563/1000	PRUDNIK UL. MAŁACHOWSKIEGO 1	Nieruch. zabud. budynek. mieszkaln.-użytk.
89	OP1P/00046504/3	1791/149 m. 10	Prudnik	0,0066	52/100	PRUDNIK UL. MAŁACHOWSKIEGO 3	Nieruch. zabud. budynek. mieszkalnym
90	OP1P/00042336/6	1401/20 m. 5	Prudnik	0,0217	13/100	PRUDNIK UL. MCKIEWICZA 2	Nieruch. zabud. budynek. mieszkaln.-użytk.
91	OP1P/00044472/5	1688/377 m. 10	Prudnik	0,0448	2273/10000	PRUDNIK UL. MCKIEWICZA 3	Nieruch. zabud. budynek. mieszkalnym
92	OP1P/00041000/5	998/156 m. 11	Prudnik	0,0162	50/100	PRUDNIK UL. MŁYŃSKA 19	Nieruch. zabud. budynek. mieszkaln.-użytk.
93	OP1P/00043856/4	1610/319 m. 10	Prudnik	0,0240	28/100	PRUDNIK UL. MŁYŃSKA 2	Nieruch. zabud. budynek. mieszkalnym
94	OP1P/00049938/5	1834/340 m. 10	Prudnik	0,0335	31/100	PRUDNIK UL. MŁYŃSKA 20	Nieruch. zabud. budynek. mieszkalnym
95	OP1P/00043926/6	1619/342 m. 10	Prudnik	0,0172	47/100	PRUDNIK UL. MŁYŃSKA 24	Nieruch. zabud. budynek. mieszkalnym
96	OP1P/00043065/2	1565/345 m. 10	Prudnik	0,0209	54/100	PRUDNIK UL. MŁYŃSKA 30	Nieruch. zabud. budynek. mieszkalnym
97	OP1P/00041651/3	1109/175 m. 11	Prudnik	0,0364	44/100	PRUDNIK UL. MŁYŃSKA 33	Nieruch. zabud. budynek. mieszkalnym
98	OP1P/00043066/9	1039/172 m. 11	Prudnik	0,0365	65/100	PRUDNIK UL. MŁYŃSKA 34	Nieruch. zabud. budynek. mieszkaln.-użytk.
99	OP1P/00041004/3	996/175 m. 11	Prudnik	0,0188	19/100	PRUDNIK UL. MŁYŃSKA 35	Nieruch. zabud. budynek. mieszkalnym
100	OP1P/00043063/8	1031/175 m. 11	Prudnik	0,0244	47/100	PRUDNIK UL. MŁYŃSKA 37	Nieruch. zabud. budynek. mieszkalnym
101	OP1P/00043064/5	1032/175 m. 11	Prudnik	0,0246	416/1000	PRUDNIK UL. MŁYŃSKA 39	Nieruch. zabud. budynek. mieszkalnym
102	OP1P/00045697/5	1122/175 m. 11	Prudnik	0,0246	23/100	PRUDNIK UL. MŁYŃSKA 41	Nieruch. zabud. budynek. mieszkalnym
103	OP1P/00043924/2	1077/175 m. 11	Prudnik	0,0243	76/100	PRUDNIK UL. MŁYŃSKA 43	Nieruch. zabud. budynek. mieszkalnym
104	OP1P/00021249/6	1014/173 m. 11	Prudnik	0,0221	43/1000	PRUDNIK UL. MŁYŃSKA 44	Nieruch. zabud. budynek. mieszkalnym
105	OP1P/00043062/1	1033/175 m. 11	Prudnik	0,0297	71/100	PRUDNIK UL. MŁYŃSKA 45	Nieruch. zabud. budynek. mieszkalnym
106	OP1P/00043874/6	1079/173 m. 11	Prudnik	0,0225	2383/10000	PRUDNIK UL. MŁYŃSKA 48	Nieruch. zabud. budynek. mieszkalnym
107	OP1P/00055928/7	1213/175 m.11	Prudnik	0,0421	413/1000	PRUDNIK UL. MŁYŃSKA 51	Nieruch. zabud. budynek. mieszkalnym
108	OP1P/00050888/9	1819/326 m.10	Prudnik	0,0166	87/1000	PRUDNIK UL. MŁYŃSKA 6	Nieruch. zabud. budynek. mieszkalnym
109	OP1P/00043061/4	1029/146 m.11	Prudnik	0,0181	57/100	PRUDNIK UL. MŁYŃSKA 7	Nieruch. zabud. budynek. mieszkalnym
110	OP1P/00042994/6	1047/96 m.11	Prudnik	0,0250	63/100	PRUDNIK UL. MORCINKA 10	Nieruch. zabud. budynek. mieszkalnym
111	OP1P/00043865/0	1071/91 m.11	Prudnik	0,0117	67/1000	PRUDNIK UL. MORCINKA 11	Nieruch. zabud. budynek. mieszkalnym
112	OP1P/00053206/6	1207/94 m.11	Prudnik	0,0508	4137/10000	PRUDNIK UL. MORCINKA 17	Nieruch. zabud. budynek. mieszkalnym
113	OP1P/00044359/7	684/102 m.11	Prudnik	0,0120	45/100	PRUDNIK UL. MORCINKA 2	Nieruch. zabud. budynek. mieszkalnym

114	OP1P/00041723/9	823/55 m.11	Prudnik	0,0236	19/100	PRUDNIK UL. MORCINKA 3	Nieruch. zabud. budynek. mieszkalnym
115	OP1P/00042471/4	832/55 m.11	Prudnik	0,0239	48/100	PRUDNIK UL. MORCINKA 5	Nieruch. zabud. budynek. mieszkalnym+ant.
116	OP1P/00041649/6	1007/98 m.11	Prudnik	0,0143	28/100	PRUDNIK UL. MORCINKA 8	Nieruch. zabud. budynek. mieszkalnym
117	OP1P/00043857/1	2471/364 m.2	Prudnik	0,0294	600/1000	PRUDNIK UL. NYSKA 21	Nieruch. zabud. budynek. mieszkalnym
118	OP1P/00025456/8	763/75 m.9	Prudnik	0,0645	9/100	PRUDNIK UL. NYSKA 3-5-7-9	Nieruch. zabud. budynek. mieszkalnym
119	OP1P/00029104/4	790/71 m.9	Prudnik	0,0157	48/100	PRUDNIK UL. NYSKA 4	Nieruch. zabud. budynek. mieszkalnym-uzytk.
120	OP1P/00043137/8	182 m.10	Prudnik	0,0350	26/100	PRUDNIK UL. PIASTOWSKA 11	Nieruch. zabud. budynek. mieszkalnym-uzytk.
121	OP1P/00036661/8	1393/185 m.10	Prudnik	0,0239	91/1000	PRUDNIK UL. PIASTOWSKA 13	Nieruch. zabud. budynek. mieszkalnym-uzytk.
122	OP1P/00036662/5	1392/185 m.10	Prudnik	0,0078	73/100	PRUDNIK UL. PIASTOWSKA 15	Nieruch. zabud. budynek. mieszkalnym-uzytk.
123	OP1P/00043881/8	1606/186 m.10	Prudnik	0,0346	248/1000	PRUDNIK UL. PIASTOWSKA 19	Nieruch. zabud. budynek. mieszkalnym-uzytk.
124	OP1P/00029470/0	797/62 m.9	Prudnik	0,0398	13/100	PRUDNIK UL. PIASTOWSKA 22	Nieruch. zabud. budynek. mieszkalnym-uzytk.
125	OP1P/00046483/9	1133/162 m.9	Prudnik	0,0105	64/100	PRUDNIK UL. PIASTOWSKA 29	Nieruch. zabud. budynek. mieszkalnym-uzytk.
126	OP1P/00045027/8	1089/162 m.9	Prudnik	0,0197	67/100	PRUDNIK UL. PIASTOWSKA 31	Nieruch. zabud. budynek. mieszkalnym-uzytk.
127	OP1P/00040998/0	1000/84 m.9	Prudnik	0,0223	43/100	PRUDNIK UL. PIASTOWSKA 34	Nieruch. zabud. budynek. mieszkalnym
128	OP1P/00046086/6	158 m.9 1123/159 m.9 1987/160 m.9	Prudnik	0,0127 0,0017 0,0060	50/100	PRUDNIK UL. PIASTOWSKA 35-35A	Nieruch. zabud. budynek. mieszkalnym-uzytk.
129	OP1P/00045022/3	1087/153 m.9	Prudnik	0,0298	73/100	PRUDNIK UL. PIASTOWSKA 37-37A	Nieruch. zabud. budynek. mieszkalnym-uzytk.
130	OP1P/00040664/0	101 m.10	Prudnik	0,0180	220/1000	PRUDNIK UL. PIASTOWSKA 4	Nieruch. zabud. budynek. mieszkalnym-uzytk.
131	OP1P/00044178/4	1058/151 m.9	Prudnik	0,0168	40/100	PRUDNIK UL. PIASTOWSKA 41	Nieruch. zabud. budynek. mieszkalnym-uzytk.
132	OP1P/00043320/8	1035/91 m.9	Prudnik	0,0259	3/100	PRUDNIK UL. PIASTOWSKA 42	Nieruch. zabud. budynek. mieszkalnym-uzytk.
133	OP1P/00043319/8	1037/148 m.9 2085/148 m.9	Prudnik	0,0180 0,0017	31/100	PRUDNIK UL. PIASTOWSKA 43	Nieruch. zabud. budynek. mieszkalnym-uzytk.
134	OP1P/00046319/9	2030/92 m.9	Prudnik	0,0645	335/1000	PRUDNIK UL. PIASTOWSKA 44-44A	Nieruch. zabud. budynek. mieszkalnym
135	OP1P/00045808/7	1105/147 m.9	Prudnik	0,0190	68/100	PRUDNIK UL. PIASTOWSKA 45	Nieruch. zabud. budynek. mieszkalnym-uzytk.
136	OP1P/00029639/3	811/94 m.9	Prudnik	0,0336	44/100	PRUDNIK UL. PIASTOWSKA 48	Nieruch. zabud. budynek. mieszkalnym
137	OP1P/00045256/2	1425/202 m.10	Prudnik	0,0199	65/100	PRUDNIK UL. PIASTOWSKA 5	Nieruch. zabud. budynek. mieszkalnym-uzytk.
138	OP1P/00043923/5	1050/133 m.9	Prudnik	0,0250	37/100	PRUDNIK UL. PIASTOWSKA 57	Nieruch. zabud. budynek. mieszkalnym
139	OP1P/00040887/9	998/133 m.9	Prudnik	0,0220	32/100	PRUDNIK UL. PIASTOWSKA 61	Nieruch. zabud. budynek. mieszkalnym
140	OP1P/00052912/1	122 m.9	Prudnik	0,0280	1672/10000	PRUDNIK UL. PIASTOWSKA 65	Nieruch. zabud. budynek. mieszkalnym
141	OP1P/00043925/9	1056/121 m.9	Prudnik	0,0203	65/100	PRUDNIK UL. PIASTOWSKA 67	Nieruch. zabud. budynek. mieszkalnym+any.
142	OP1P/00036238/4	1385/201 m.10	Prudnik	0,0176	58/100	PRUDNIK UL. PIASTOWSKA 7	Nieruch. zabud. budynek. mieszkalnym-uzytk.
143	OP1P/00044549/6	1680/292 m.10	Prudnik	0,0353	419/1000	PRUDNIK UL. PLAC SZARYCH SZEREGÓW 1-2	Nieruch. zabud. budynek. mieszkalnym-uzytk.
144	OP1P/00050233/3	1107/352 m.10	Prudnik	0,0143	28/100	PRUDNIK UL. PLAC SZARYCH SZEREGÓW 3	Nieruch. zabud. budynek. mieszkalnym
145	OP1P/00026082/2	775/139 m.9	Prudnik	0,0376	7/100	PRUDNIK UL. PLAC WOLNOŚCI 1	Nieruch. zabud. budynek. mieszkalnym-uzytk.
146	OP1P/00052915/2	458/138 m.9	Prudnik	0,0340	129/1000	PRUDNIK UL. PLAC WOLNOŚCI 7	Nieruch. zabud. budynek. mieszkalnym
147	OP1P/00059572/4	2001/186 m.6	Prudnik	0,3085	495/1000	PRUDNIK UL. POWSZAŃCÓW ŚLĄSKICH 6	Nieruch. zabud. budynek. mieszkalnym
148	OP1P/00043882/5	2334/106 m.1	Prudnik	0,0175	526/1000	PRUDNIK UL. PRĘŻYŃSKA 10	Nieruch. zabud. budynek. mieszkalnym
149	OP1P/00043322/2	2304/106 m.1	Prudnik	0,0190	65/100	PRUDNIK UL. PRĘŻYŃSKA 12	Nieruch. zabud. budynek. mieszkalnym
150	OP1P/00043824/1	1494/280 m.10	Prudnik	0,0332	21/100	PRUDNIK UL. RATUSZOWA 16-20	Nieruch. zabud. budynek. mieszkalnym-uzytk.
151	OP1P/00040239/2	1390/205 m.10	Prudnik	0,0223	8/100	PRUDNIK UL. RATUSZOWA 2	Nieruch. zabud. budynek. mieszkalnym-uzytk.
152	OP1P/00042067/9	1260/175 m.10 1498/175 m.10	Prudnik	0,0117 0,0065	12/100	PRUDNIK UL. RYNEK 13	Nieruch. zabud. budynek. mieszkalnym-uzytk.
153	OP1P/00036441/0	1374/163 m.10	Prudnik	0,0131	10/100	PRUDNIK UL. RYNEK 21	Nieruch. zabud. budynek. mieszkalnym-uzytk.
154	OP1P/00047142/4	1794/163 m.10	Prudnik	0,0066	15/100	PRUDNIK UL. RYNEK 22	Nieruch. zabud. budynek. mieszkalnym-uzytk.
155	OP1P/00044214/9	166 m.10	Prudnik	0,006	78/100	PRUDNIK UL. RYNEK 26	Nieruch. zabud. budynek. mieszkalnym-uzytk.
156	OP1P/00053923/8	1033/125 m.6	Prudnik	0,0328	439/1000	PRUDNIK UL. SKOWROŃSKIEGO 4	Nieruch. zabud. budynek. mieszkalnym

157	OP1P/00040902/1	1463/3 m.5	Prudnik	0,1429	16/100	PRUDNIK UL. SŁOWIAŃSKA 6-8	Nieruch. zabud. budynek. mieszkalnym
158	OP1P/00043685/4	1588/225 m.10	Prudnik	0,0199	710/1000	PRUDNIK UL. SOBIESKIEGO 10	Nieruch. zabud. budynek. mieszkaln.-użytk.
159	OP1P/00041814/4	1506/230 m.10	Prudnik	0,0165	341/1000	PRUDNIK UL. SOBIESKIEGO 20	Nieruch. zabud. budynek. mieszkaln.-użytk.
160	OP1P/00044144/7	1656/231 m.10	Prudnik	0,0124	649/1000	PRUDNIK UL. SOBIESKIEGO 22	Nieruch. zabud. budynek. mieszkaln.-użytk.
161	OP1P/00056045/0	1877/232 m.10	Prudnik	0,0192	47/100	PRUDNIK UL. SOBIESKIEGO 24	Nieruch. zabud. budynek. mieszkaln.-użytk.
162	OP1P/00041720/8	244 m. 10	Prudnik	0,0130	47/100	PRUDNIK UL. SOBIESKIEGO 28	Nieruch. zabud. budynek. mieszkaln.-użytk.
163	OP1P/00045043/6	1240/243 m. 10	Prudnik	0,0099	775/1000	PRUDNIK UL. SOBIESKIEGO 30-30A	Nieruch. zabud. budynek. mieszkaln.-użytk.
		1860/241 m. 10		0,0033			
		1241/243 m. 10		0,0053			
164	OP1P/00044146/1	1309/242 m. 10	Prudnik	0,0096	383/1000	PRUDNIK UL. SOBIESKIEGO 32	Nieruch. zabud. budynek. mieszkaln.-użytk.
		1310/242 m. 10		0,0051			
165	OP1P/00042335/9	1521/222 m. 10	Prudnik	0,0235	11/100	PRUDNIK UL. SOBIESKIEGO 4	Nieruch. zabud. budynek. mieszkaln.-użytk.
166	OP1P/00041722/2	1490/223 m. 10	Prudnik	0,0242	31/100	PRUDNIK UL. SOBIESKIEGO 6	Nieruch. zabud. budynek. mieszkaln.-użytk.
167	OP1P/00041815/1	1508/224 m. 10	Prudnik	0,0252	496/1000	PRUDNIK UL. SOBIESKIEGO 8	Nieruch. zabud. budynek. mieszkaln.-użytk.
168	OP1P/00042333/5	2466/41 m. 2	Prudnik	0,1057	306/1000	PRUDNIK UL. SOWIŃSKIEGO 6-16	Nieruch. zabud. budynek. mieszkalnym
169	OP1P/00041721/5	2602/257 m. 10	Prudnik	0,0223	36/100	PRUDNIK UL. STARA 1	Nieruch. zabud. budynek. mieszkaln.-użytk.
170	OP1P/00042947/2	1541/301 m. 10	Prudnik	0,0194	53/100	PRUDNIK UL. STARA 2	Nieruch. zabud. budynek. mieszkalnym
171	OP1P/00029753/8	1425/22 m.5	Prudnik	0,0262	40/100	PRUDNIK UL. STĄSZICA 1	Nieruch. zabud. budynek. mieszkaln.-użytk.
172	OP1P/00044284/0	590/345 m. 10	Prudnik	0,0014	504/1000	PRUDNIK UL. SZKOLNA 11	Nieruch. zabud. budynek. mieszkalnym
		1199/345 m. 10	Prudnik	0,0183			
173	OP1P/00045534/5	1417/361 m. 10	Prudnik	0,0222	63/100	PRUDNIK UL. SZKOLNA 3	Nieruch. zabud. budynek. mieszkalnym
174	OP1P/00045025/4	1103/167 m. 11	Prudnik	0,0255	3378/10000	PRUDNIK UL. SZKOLNA 6	Nieruch. zabud. budynek. mieszkalnym
175	OP1P/00048155/5	1163/168 m. 11	Prudnik	0,0116	598/1000	PRUDNIK UL. SZKOLNA 8 A	Nieruch. zabud. budynek. mieszkalnym
176	OP1P/00042896/9	1543/353 m. 10	Prudnik	0,0156	16/100	PRUDNIK UL. TRAUGUTTA 1	Nieruch. zabud. budynek. mieszkalnym
177	OP1P/00042895/2	1551/385 m. 10	Prudnik	0,0176	15/100	PRUDNIK UL. TRAUGUTTA 12	Nieruch. zabud. budynek. mieszkalnym
178	OP1P/00041647/2	1487/359 m. 10	Prudnik	0,0243	63/100	PRUDNIK UL. TRAUGUTTA 13	Nieruch. zabud. budynek. mieszkalnym
179	OP1P/00046586/1	1788/384 m. 10	Prudnik	0,0177	176/1000	PRUDNIK UL. TRAUGUTTA 14	Nieruch. zabud. budynek. mieszkalnym
180	OP1P/00041817/5	1502/383 m. 10	Prudnik	0,0184	38/100	PRUDNIK UL. TRAUGUTTA 16	Nieruch. zabud. budynek. mieszkalnym
181	OP1P/00042897/6	1545/362 m. 10	Prudnik	0,0131	46/100	PRUDNIK UL. TRAUGUTTA 17	Nieruch. zabud. budynek. mieszkalnym
182	OP1P/00041818/2	1504/363 m. 10	Prudnik	0,0266	80/100	PRUDNIK UL. TRAUGUTTA 19	Nieruch. zabud. budynek. mieszkaln.-użytk.
183	OP1P/00041648/9	1489/377 m. 10	Prudnik	0,0226	7/100	PRUDNIK UL. TRAUGUTTA 22	Nieruch. zabud. budynek. mieszkalnym
184	OP1P/00041819/9	855/365 m. 10	Prudnik	0,0153	64/100	PRUDNIK UL. TRAUGUTTA 23	Nieruch. zabud. budynek. mieszkaln.-użytk.
185	OP1P/00042899/0	1550/366 m. 10	Prudnik	0,0252	51/100	PRUDNIK UL. TRAUGUTTA 25	Nieruch. zabud. budynek. mieszkalnym
186	OP1P/00045024/7	1099/166 m. 11	Prudnik	0,0280	105/1000	PRUDNIK UL. TRAUGUTTA 29	Nieruch. zabud. budynek. mieszkalnym
187	OP1P/00049644/7	711/166 m. 11	Prudnik	0,0102	47/100	PRUDNIK UL. TRAUGUTTA 29A	Nieruch. zabud. budynek. mieszkalnym
188	OP1P/00043883/2	2575/20 m. 5	Prudnik	0,0379	35/100	PRUDNIK UL. TRAUGUTTA 34	Nieruch. zabud. budynek. mieszkalnym
189	OP1P/00040997/3	1000/173 m. 11	Prudnik	0,0276	21/100	PRUDNIK UL. TRAUGUTTA 35-35A	Nieruch. zabud. budynek. mieszkaln.-użytk.
		1001/173 m. 11		0,0482			
190	OP1P/00055210/1	1454/173 m. 11	Prudnik	0,0265	372/1000	PRUDNIK UL. TRAUGUTTA 39	Nieruch. zabud. budynek. mieszkalnym
191	OP1P/00044185/6	1649/357 m. 10	Prudnik	0,0220	48/100	PRUDNIK UL. TRAUGUTTA 9	Nieruch. zabud. budynek. mieszkalnym
192	OP1P/00055516/6	1250/245 m. 10	Prudnik	0,0142	569/1000	PRUDNIK UL. WAŚKA 1	Nieruch. zabud. budynek. mieszkaln.-użytk.
193	OP1P/00041109/9	1463/249 m. 10	Prudnik	0,0281	23/100	PRUDNIK UL. WAŚKA 3	Nieruch. zabud. budynek. mieszkaln.-użytk.
194	OP1P/00020552/6	1103/175 m. 10	Prudnik	0,0355	8/100	PRUDNIK UL. ZANKOWA 1-3	Nieruch. zabud. budynek. mieszkaln.-użytk.

Załącznik Nr 3 do uchwały Nr LV/823/2018
Rady Miejskiej w Prudniku
z dnia 26 kwietnia 2018 r.

Lp.	Nr KW	Nr działki i nr mapy	Obręb	Powierzchnia działki w ha	Udział w nieruchomości obciążony prawem użytkowania	Położenie, a dres	Opis
1	OP1P/00025522/2	1187/323 m.10	Prudnik	0,0115	68/100	PRUDNIK UL. ARMII KRAJOWEJ 18	Nieruch. zabud. budynek. mieszkaln.-użytk.
2	OP1P/00029636/2	817/132 m. 11	Prudnik	0,0390	66/100	PRUDNIK UL. ARMII KRAJOWEJ 28	Nieruch. zabud. budynek. mieszkaln.-użytk.
3	OP1P/00026147/6	1208/312 m. 10	Prudnik	0,0280	21/100	PRUDNIK UL. ARMII KRAJOWEJ 3	Nieruch. zabud. budynek. mieszkalnym
4	OP1P/00027958/1	803/129 m. 11	Prudnik	0,0169	76/100	PRUDNIK UL. ARMII KRAJOWEJ 36	Nieruch. zabud. budynek. mieszkaln.-użytk.
5	OP1P/00029744/2	821/316 m. 10	Prudnik	0,0184	35/100	PRUDNIK UL. ARMII KRAJOWEJ 7	Nieruch. zabud. budynek. mieszkalnym
6	OP1P/00044215/6	111 m. 11	Prudnik	0,0080	362/1000	PRUDNIK UL. BATOREGO 20	Nieruch. zabud. budynek. mieszkaln.-użytk.
7	OP1P/00025856/2	764/200 m. 11	Prudnik	0,0044	48/100	PRUDNIK UL. BATOREGO 24	Nieruch. zabud. budynek. mieszkaln.-użytk.
		766/109 m. 11	Prudnik	0,0155			
8	OP1P/00036222/9	893/44 m. 11	Prudnik	0,0325	40/100	PRUDNIK UL. BATOREGO 27	Nieruch. zabud. budynek. mieszkaln.-użytk.
9	OP1P/00041113/0	760/63 m. 10	Prudnik	0,0312	57/100	PRUDNIK UL. CHROBREGO 11	Nieruch. zabud. budynek. mieszkalnym
10	OP1P/00029658/2	1319/50 m. 10	Prudnik	0,0122	39/100	PRUDNIK UL. CHROBREGO 3	Nieruch. zabud. budynek. mieszkalnym
11	OP1P/00040963/6	1411/127 m.10	Prudnik	0,0059	27/100	PRUDNIK UL. DAMROTA 3	Nieruch. zabud. budynek. mieszkaln.-użytk.
		1412/128 m. 10	Prudnik	0,0052			
		1415/129 m. 10	Prudnik	0,0063			
12	OP1P/00027959/8	780/190 m.9	Prudnik	0,0206	9/100	PRUDNIK UL. DĄBROWSKIEGO 5	Nieruch. zabud. budynek. mieszkalnym
13	OP1P/00020899/0	2237/41 m. 2	Prudnik	0,0464	17/100	PRUDNIK UL. GRUNWALDZKA 19-21	Nieruch. zabud. budynek. mieszkalnym
14	OP1P/00021471/1	2245/41 m. 2	Prudnik	0,0538	9/100	PRUDNIK UL. GRUNWALDZKA 3-5-7	Nieruch. zabud. budynek. mieszkalnym
15	OP1P/00040890/3	2425/41 m.2	Prudnik	0,0295	39/1000	PRUDNIK UL. GRUNWALDZKA 9-11-13	Nieruch. zabud. budynek. mieszkalnym
		2453/41 m. 2	Prudnik	0,0227			
		2473/41 m. 2	Prudnik	0,0158			
16	OP1P/00025855/5	2308/41 m. 2	Prudnik	0,0340	11/100	PRUDNIK UL. GRUNWALDZKA 96-98	Nieruch. zabud. budynek. mieszkalnym
17	OP1P/00025920/2	1202/193 m. 10	Prudnik	0,0364	18/100	PRUDNIK UL. JAGIELLOŃSKA 26	Nieruch. zabud. budynek. mieszkaln.-użytk.
18	OP1P/00038027/6	944/51 m.11	Prudnik	0,0143	31/100	PRUDNIK UL. KOCHANOWSKIEGO 3	Nieruch. zabud. budynek. mieszkalnym
19	OP1P/00039406/4	962/22 m. 11	Prudnik	0,0276	7/100	PRUDNIK UL. KOCHANOWSKIEGO 9	Nieruch. zabud. budynek. mieszkalnym
20	OP1P/00020816/5	2043/45 m. 1	Prudnik	0,0200	30/100	PRUDNIK UL. KOLEJOWA 26	Nieruch. zabud. budynek. mieszk.-użytk.+ant
21	OP1P/00029640/3	930/45 m. 1	Prudnik	0,0969	46/100	PRUDNIK UL. KOLEJOWA 28	Nieruch. zabud. budynek. mieszk.-użytk.+ant
22	OP1P/00020823/7	1375/396 m. 5	Prudnik	0,0157	46/100	PRUDNIK UL. KOLEJOWA 43	Nieruch. zabud. budynek. Mieszkaln.+ant
23	OP1P/00020917/3	727/42 m. 9	Prudnik	0,0127	31/100	PRUDNIK UL. KOŁĄTAJA 17	Nieruch. zabud. budynek. mieszkalnym
24	OP1P/00020593/5	726/49 m. 9	Prudnik	0,0108	5/100	PRUDNIK UL. KOŁĄTAJA 7-9-11	Nieruch. zabud. budynek. mieszkalnym
25	OP1P/00025263/8	750/133 m. 9	Prudnik	0,0191	32/100	PRUDNIK UL. KOPERNIKA 3	Nieruch. zabud. budynek. mieszkalnym

26	OP1P/00021152/9	734/190 m. 9	Prudnik	0,0236	26/100	PRUDNIK UL. KOŚCIUSZKI 17	Nieruch. zabud. budynek mieszkalnym
27	OP1P/00027957/4	782/149 m 9	Prudnik	0,0160	19/100	PRUDNIK UL. KOŚCIUSZKI 18	Nieruch. zabud. budynek mieszkaln.-użytk.
28	OP1P/00026603/1	1417/3 m 5	Prudnik	0,0253	13/100	PRUDNIK UL. KOŚCIUSZKI 23	Nieruch. zabud. budynek. Mieszkaln.+ant
29	OP1P/00029174/5	712/133 m. 9	Prudnik	0,0360	11/100	PRUDNIK UL. KOŚCIUSZKI 24	Nieruch. zabud. budynek mieszkaln.-użytk.
30	OP1P/00029039/7	1420/3 m. 5	Prudnik	0,0252	15/100	PRUDNIK UL. KOŚCIUSZKI 25	Nieruch. zabud. budynek. Mieszkaln.+ant.
31	OP1P/00029723/9	814/133 m. 9	Prudnik	0,0207	15/100	PRUDNIK UL. KOŚCIUSZKI 26	Nieruch. zabud. budynek mieszkalnym
32	OP1P/00020385/4	725/133 m. 9	Prudnik	0,0303	13/100	PRUDNIK UL. KOŚCIUSZKI 28	Nieruch. zabud. budynek mieszkalnym
33	OP1P/00024598/8	1157/71 m. 10	Prudnik	0,0073	1/100	PRUDNIK UL. KRÓLOWEJ JADWIGI 11-13-15	Nieruch. zabud. budynek mieszkalnym
		1154/70 m. 70	Prudnik	0,0090			
		1151/69 m. 10	Prudnik	0,0152			
		1148/68 m. 10	Prudnik	0,0072			
		1143/67 m. 10	Prudnik	0,0089			
34	OP1P/00038716/3	1407/77 m. 10	Prudnik	0,0445	16/100	PRUDNIK UL. KRÓLOWEJ JADWIGI 3	Nieruch. zabud. budynek. Mieszkal.+ant.
35	OP1P/00037763/0	1398/52 m. 10	Prudnik	0,0211	7/100	PRUDNIK UL. KRÓLOWEJ JADWIGI 33	Nieruch. zabud. budynek. mieszkalnym
36	OP1P/00020940/3	729/74 m. 10	Prudnik	0,0119	29/100	PRUDNIK UL. KRÓLOWEJ JADWIGI 7	Nieruch. zabud. budynek mieszkalnym
37	OP1P/00037884/4	942/132 m. 11	Prudnik	0,0179	22/100	PRUDNIK UL. KRZYWA 5	Nieruch. zabud. budynek. mieszkalnym
38	OP1P/00029597/6	822/173 m. 11	Prudnik	0,0230	36/100	PRUDNIK UL. MŁYŃSKA 46	Nieruch. zabud. budynek. mieszkalnym
39	OP1P/00029038/0	809/55 m.11	Prudnik	0,0233	36/100	PRUDNIK UL. MORCINKA 1	Nieruch. zabud. budynek. mieszkalnym
40	OP1P/00021472/8	721/87 m.11	Prudnik	0,0244	53/100	PRUDNIK UL. MORCINKA 19	Nieruch. zabud. budynek. mieszkalnym
41	OP1P/00029279/1	1938/142 m.12	Prudnik	0,1178	14/100	PRUDNIK UL. NYSKA 11-13	Nieruch. zabud. budynek. mieszkalnym
42	OP1P/00029780/6	817/190 m.9	Prudnik	0,0693	19/100	PRUDNIK UL. PARKOWA 8	Nieruch. zabud. budynek. mieszkaln.-użytk.
43	OP1P/00020595/9	727/160 m.9	Prudnik	0,0300	10/100	PRUDNIK UL. PIASTOWSKA 33	Nieruch. zabud. budynek. mieszkaln.-użytk.
44	OP1P/00024491/8	748/85 m.9	Prudnik	0,0309	2/100	PRUDNIK UL. PIASTOWSKA 40	Nieruch. zabud. budynek. mieszkaln.-użytk.
45	OP1P/00029507/9	808/104 m.9	Prudnik	0,0177	20/100	PRUDNIK UL. PIASTOWSKA 54-56	Nieruch. zabud. budynek mieszkalnym
		805/106 m.9		0,0151			
		809/104 m.9		0,0026			
46	OP1P/00026298/9	771/133 m.9	Prudnik	0,0262	9/100	PRUDNIK UL. PIASTOWSKA 55	Nieruch. zabud. budynek. mieszkalnym
47	OP1P/00029754/5	819/106 m.9	Prudnik	0,0065	18/100	PRUDNIK UL. PIASTOWSKA 60-62	Nieruch. zabud. budynek. mieszkalnym
		822/109 m.9		0,0235			
		1940/425 m.12		0,0053			
48	OP1P/00037800/2	1401/389 m.10	Prudnik	0,0352	26/100	PRUDNIK UL. PLAC SZARYCH SZEREGÓW 5	Nieruch. zabud. budynek. mieszkaln.-użytk.
49	OP1P/00038038/6	766/133 m.9	Prudnik	0,0275	83/1000	PRUDNIK UL. PLAC WOLNOŚCI 4-8	Nieruch. zabud. budynek. mieszkaln.-użytk.
		980/133 m.9		0,0220			
50	OP1P/00029745/9	1129/138 m.9	Prudnik	0,0321	34/100	PRUDNIK UL. PLAC WOLNOŚCI 5	Nieruch. zabud. budynek. mieszkalnym
		1128/138 m.9		0,0028			
51	OP1P/00029046/9	2154/106 m.1	Prudnik	0,0202	72/100	PRUDNIK UL. PRĘŻYŃSKA 16	Nieruch. zabud. budynek. mieszkalnym
52	OP1P/00028587/6	2146/106 m.1	Prudnik	0,0233	7/100	PRUDNIK UL. PRĘŻYŃSKA 20	Nieruch. zabud. budynek. mieszkalnym
53	OP1P/00029600/1	1119/104 m.1	Prudnik	0,0534	10/100	PRUDNIK UL. PRĘŻYŃSKA 24	Nieruch. zabud. budynek. mieszkalnym
54	OP1P/00041582/8	1480/276 m.10	Prudnik	0,0298	10/100	PRUDNIK UL. RATUSZOWA 6-14	Nieruch. zabud. budynek. mieszkaln.-użytk.
		1318/273 m.10		0,0095			
		1315/275 m.10		0,0109			
		1363/272 m.10		0,0182			
55	OP1P/00026081/5	1216/114 m.10	Prudnik	0,0016	1383/10000	PRUDNIK UL. RYNEK 15-16-17	Nieruch. zabud. budynek. mieszkaln.-użytk.
		1211/112 m.10		0,0046			
		1121/116 m.10		0,0113			

		1214/113 m.10		0,0115			
		1181/114 m.10		0,0108			
56	OP1P/00025873/7	1196/118 m.10	Prudnik	0,0188	12/100	PRU DNIK UL. RYNEK 18	Nieruch. zabud. budynek. mieszkaln.-użytk.
57	OP1P/00029397/4	1280/120 m.10	Prudnik	0,0069	19/100	PRU DNIK UL. RYNEK 19	Nieruch. zabud. budynek. mieszkaln.-użytk.
		1286/122 m.10		0,0056			
		1283/121 m.10		0,0073			
58	OP1P/00029471/7	1288/220 m.10	Prudnik	0,0368	35/100	PRU DNIK UL. RYNEK 2	Nieruch. zabud. budynek. mieszkaln.-użytk.
59	OP1P/00029756/9	1322/123 m.10	Prudnik	0,0062	92/1000	PRU DNIK UL. RYNEK 20	Nieruch. zabud. budynek. mieszkaln.-użytk.
		1325/124 m.10		0,0066			
		1328/125 m.10		0,0039			
60	OP1P/00041719/8	1179/163 m.10	Prudnik	0,0195	11/100	PRU DNIK UL. RYNEK 23-24	Nieruch. zabud. budynek. mieszkaln.-użytk.
		1492/163 m.10		0,0142			
61	OP1P/00038416/0	165 m.10	Prudnik	0,009	35/100	PRU DNIK UL. RYNEK 25	Nieruch. zabud. budynek. mieszkaln.-użytk.
62	OP1P/00041112/3	1217/214 m.10	Prudnik	0,0197	39/1000	PRU DNIK UL. RYNEK 3-4-5	Nieruch. zabud. budynek. mieszkaln.-użytk.
		1469/214 m.10		0,0191			
		1314/214 m.10		0,0227			
63	OP1P/00026069/5	1191/179 m.10	Prudnik	0,0103	1/100	PRU DNIK UL. RYNEK 9	Nieruch. zabud. budynek. mieszkaln.-użytk.
		1193/180 m.10		0,0098			
64	OP1P/00024458/5	1270/133 m.6	Prudnik	0,0075	12/100	PRU DNIK UL. SKOWROŃSKIEGO 24	Nieruch. zabud. budynek. mieszkalnym
		1272/131 m.6		0,001			
		1271/133 m.6		0,0457			
65	OP1P/00021409/6	1123/140 m.10	Prudnik	0,0598	10/100	PRU DNIK UL. SOBIESKIEGO 15	Nieruch. zabud. budynek. mieszkaln.-użytk.
66	OP1P/00031825/1	1361/345 m. 10	Prudnik	0,0164	43/100	PRU DNIK UL. SZKOLNA 15-17	Nieruch. zabud. budynek. mieszkalnym
		1532/345 m. 10		0,0159			
67	OP1P/00029599/0	598/361 m. 10	Prudnik	0,0012	20/100	PRU DNIK UL. SZKOLNA 5	Nieruch. zabud. budynek. mieszkalnym
		1312/361 m. 10	Prudnik	0,0204			
68	OP1P/00024746/1	358 m. 10	Prudnik	0,0200	11/100	PRU DNIK UL. TRAUGUTTA 11	Nieruch. zabud. budynek. mieszkalnym
		1160/357 m. 10	Prudnik	0,0045			
69	OP1P/00025872/0	768/166 m. 11	Prudnik	0,0283	66/100	PRU DNIK UL. TRAUGUTTA 27	Nieruch. zabud. budynek. mieszkalnym
70	OP1P/00025333/0	754/173 m.11	Prudnik	0,0270	32/100	PRU DNIK UL. TRAUGUTTA 37	Nieruch. zabud. budynek. mieszkalnym
71	OP1P/00028250/5	806/173 m. 11	Prudnik	0,0280	41/100	PRU DNIK UL. TRAUGUTTA 41	Nieruch. zabud. budynek. mieszkalnym

Załącznik Nr 4 do uchwały Nr LV/823/2018
Rady Miejskiej w Prudniku
z dnia 26 kwietnia 2018 r.

Lp.	Nr KW	Nr działki i nr mapy	Obręb	Powierzchnia działki w ha	Udział w nieruchomości obciążony prawem użytkowania	Położenie, adres	Opis
1	OP1P/00051150/4	286/6 m. 6	Łąka Prudnicka	0,7611	1/1	ŁĄKA PRUDNICKA UL. GŁUCHOŁASKA 1	Nieruchomość zabudowana 2 budynkami mieszkalnymi
2	OP1P/00051150/4	287/2 m.6	Łąka Prudnicka	0,3542	1/1	ŁĄKA PRUDNICKA UL. GŁUCHOŁASKA 1	Nieruchomość zabudowana budynkiem użytkowym

Załącznik Nr 5 do uchwały Nr LV/823/2018
 Rady Miejskiej w Prudniku
 z dnia 26 kwietnia 2018 r.

Lp.	Nr KW	Nr działki i nr mapy	Obręb	Powierzchnia działki w ha	Udział w nieruchomości obciążony prawem użytkowania	Położenie, adres	Opis
1	OP1P/00044678/9	705/29 m. 11	Prudnik	0,0855	360/10000	PRUDNIK UL. CHROBREGO 8/3	Nieruchomość lokalow a stanow ięca odrębną własność (lokal mieszkalny)
2	OP1P/00059929/2	823/55 m. 11	Prudnik	0,0236	7/100	PRUDNIK UL. MORCINKA 3/2	Nieruchomość lokalow a stanow ięca odrębną własność (lokal mieszkalny)
3	OP1P/00056874/0	1998/69 m.9	Prudnik	0,0301	119/1000	PRUDNIK UL. NYSKA 8/1	Nieruchomość lokalow a stanow ięca odrębną własność (lokal mieszkalny)
4	OP1P/00056873/3	1998/69 m.9	Prudnik	0,0301	84/1000	PRUDNIK UL. NYSKA 8/2	Nieruchomość lokalow a stanow ięca odrębną własność (lokal mieszkalny)
5	OP1P/00057008/6	1998/69 m.9	Prudnik	0,0301	92/1000	PRUDNIK UL. NYSKA 8/3	Nieruchomość lokalow a stanow ięca odrębną własność (lokal mieszkalny)
6	OP1P/00057007/9	1998/69 m.9	Prudnik	0,0301	118/1000	PRUDNIK UL. NYSKA 8/4	Nieruchomość lokalow a stanow ięca odrębną własność (lokal mieszkalny)
7	OP1P/00057006/2	1998/69 m.9	Prudnik	0,0301	124/1000	PRUDNIK UL. NYSKA 8/5	Nieruchomość lokalow a stanow ięca odrębną własność (lokal mieszkalny)
8	OP1P/00039389/8	782/42 m. 11	Prudnik	0,0830	4/100	PRUDNIK UL. BATOREGO 15-23/1u	Nieruchomość lokalow a stanow ięca odrębną własność (lokal niemieszkalny)
9	OP1P/00056179/8	727/42 m. 9	Prudnik	0,0127	8/100	PRUDNIK UL. KOLŁATAJA 17/2	Nieruchomość lokalow a stanow ięca odrębną własność (lokal mieszkalny)